

3. 加速度強震記録

3.1 最大加速度一覧

加速度強震記録が得られた66地震について、最大加速度の一覧を示すと表3.1の通りである。

また、8地震について同一地区内における最大加速度の分布を示すと、それぞれ図3.1.1～図3.1.24の通りである。地区内には9～14箇所の観測所が設けられているが、必ずしもすべての観測所で強震記録が得られているわけではない。これは各強震計の起動レベルが観測所単位で設定されていること、及び、規模の小さな地震では地震動の局所的な変化によって起動レベルに達しない観測所があることによるものである。なお各観測所における起動レベルは、地中に設置する強震計をマスターにする場合で1gal、地表近傍に設置する強震計をマスターにする場合で3galを標準としている。

表 3. 1 最大加速度一覧

(単位 g a l)

地震番号	対象地震	発生時刻	最大震度	北緯		東経		深さ km	規模 M
				度	分	度	分		
EQ-2000-05-00011	神奈川県西部	2000/05/02 23:32	2	35	17.7	139	4.6	17	3.8
地区	観測所	起動時刻	ID	設置深さ	NS	EW	UD	備考	
小田原	西湘高校-1	2000/05/02 23:33:07	CA071003	24.0m	6.3	7.1	4.6		
小田原	西湘高校-1	2000/05/02 23:33:07	CA071004	50.0m	5.9	7.1	6.1		
小田原	西湘高校-1	2000/05/02 23:33:07	CA071005	90.0m	3.4	4.2	4.6		

地震番号	対象地震	発生時刻	最大震度	北緯		東経		深さ km	規模 M
				度	分	度	分		
EQ-2000-06-00012	千葉県北東部	2000/06/03 17:54	5弱	35	40.6	140	43.1	48	6.0
地区	観測所	起動時刻	ID	設置深さ	NS	EW	UD	備考	
焼津	東益津公民館	2000/06/03 17:55:59	CA020601	2.0m	5.6	4.6	1.5		
小田原	西湘高校-1	2000/06/03 17:55:32	CA071003	24.0m	3.9	4.6	3.2		
小田原	西湘高校-1	2000/06/03 17:55:32	CA071004	50.0m	3.2	3.9	2.4		
小田原	西湘高校-1	2000/06/03 17:55:32	CA071005	90.0m	2.7	3.2	2.4		

地震番号	対象地震	発生時刻	最大震度	北緯		東経		深さ km	規模 M
				度	分	度	分		
EQ-2000-06-01626	三宅島近海	2000/06/29 13:02	4	34	8.6	139	21.5	17	5.4
地区	観測所	起動時刻	ID	設置深さ	NS	EW	UD	備考	
相良	相良中学校サブグラウンド	2000/06/29 13:03:20	CA010701	2.0m	11.7	5.6	1.5		

地震番号	対象地震	発生時刻	最大震度	北緯		東経		深さ km	規模 M
				度	分	度	分		
EQ-2000-07-00120	新島・神津島近海	2000/07/01 16:01	6弱	34	12.3	139	13.3	15	6.4
地区	観測所	起動時刻	ID	設置深さ	NS	EW	UD	備考	
相良	相良中学校サブグラウンド	2000/07/01 16:02:28	CA010701	2.0m	10.0	15.1	3.9		
松崎	西伊豆農業協同組合	2000/07/01 16:02:21	CA040901	2.0m	10.0	11.2	7.3		
松崎	西伊豆農業協同組合	2000/07/01 16:02:21	CA040902	38.3m	3.4	3.4	2.4		
小田原	西湘高校-1	2000/07/01 16:02:37	CA071003	24.0m	4.2	2.9	1.7		
小田原	西湘高校-1	2000/07/01 16:02:37	CA071004	50.0m	2.2	2.7	1.2		
小田原	西湘高校-1	2000/07/01 16:02:37	CA071005	90.0m	1.7	2.0	1.2		

地震番号	対象地震	発生時刻	最大震度	北緯		東経		深さ km	規模 M
				度	分	度	分		
EQ-2000-07-01884	新島・神津島近海	2000/07/09 03:57	6弱	34	13.3	139	15.2	14	6.1
地区	観測所	起動時刻	ID	設置深さ	NS	EW	UD	備考	
相良	相良中学校サブグラウンド	2000/07/09 03:58:10	CA010701	2.0m	4.4	5.1	2.0		

地震番号	対象地震	発生時刻	最大震度	北緯		東経		深さ km	規模 M
				度	分	度	分		
EQ-2000-07-03809	新島・神津島近海	2000/07/15 10:30	6弱	34	25.4	139	15.2	5	6.3
地区	観測所	起動時刻	ID	設置深さ	NS	EW	UD	備考	
相良	相良中学校サブグラウンド	2000/07/15 10:31:00	CA010701	2.0m	24.7	24.9	6.3		
松崎	西伊豆農業協同組合	2000/07/15 10:30:51	CA040901	2.0m	21.2	23.7	17.8		
松崎	西伊豆農業協同組合	2000/07/15 10:30:51	CA040902	38.3m	8.5	6.8	4.4		
小田原	西湘高校-1	2000/07/15 10:31:03	CA071003	24.0m	4.6	3.9	2.2		
小田原	西湘高校-1	2000/07/15 10:31:03	CA071004	50.0m	4.2	4.2	2.0		
小田原	西湘高校-1	2000/07/15 10:31:03	CA071005	90.0m	2.2	2.4	1.7		

地震番号	対象地震	発生時刻	最大震度	北緯		東経		深さ km	規模 M
				度	分	度	分		
EQ-2000-07-05495	茨城県沖	2000/07/21 03:39	5弱	36	31.3	141	5.8	49	6.0
地区	観測所	起動時刻	ID	設置深さ	NS	EW	UD	備考	
小田原	西湘高校-1	2000/07/21 03:40:29	CA071003	24.0m	3.9	4.4	2.4		
小田原	西湘高校-1	2000/07/21 03:40:29	CA071004	50.0m	2.7	2.9	2.0		
小田原	西湘高校-1	2000/07/21 03:40:29	CA071005	90.0m	2.0	2.0	1.7		

地震番号	対象地震	発生時刻	最大震度	北緯		東経		深さ km	規模 M
				度	分	度	分		
EQ-2000-07-06735	新島・神津島近海	2000/07/24 17:44	5弱	34	22.0	139	12.0	6	4.7
地区	観測所	起動時刻	ID	設置深さ	NS	EW	UD	備考	
相良	相良中学校サブグラウンド	2000/07/24 17:44:54	CA010701	2.0m	6.1	7.8	2.0		

地震番号	対象地震	発生時刻	最大震度	北緯		東経		深さ km	規模 M
				度	分	度	分		
EQ-2000-07-07431	新島・神津島近海	2000/07/27 10:49	5強	34	11.4	139	17.5	12	5.6
地区	観測所	起動時刻	ID	設置深さ	NS	EW	UD	備考	
館山	北条幼稚園	2000/07/27 10:50:32	CA091101	2.0m	4.6	3.4	2.2		
館山	北条幼稚園	2000/07/27 10:50:32	CA091102	13.0m	2.4	2.2	1.7		
松崎	松崎町役場	2000/07/27 10:50:21	CA040701	2.0m	4.2	3.7	2.0		

地震番号	対象地震	発生時刻	最大震度	北緯		東経		深さ km	規模 M
				度	分	度	分		
EQ-2000-07-07725	新島・神津島近海	2000/07/28 22:32	5弱	34	8.8	139	18.7	15	4.8
地区	観測所	起動時刻	ID	設置深さ	NS	EW	UD	備考	
松崎	松崎町役場	2000/07/28 22:33:12	CA040701	2.0m	2.2	1.7	1.5		

地震番号	対象地震	発生時刻	最大震度	北緯		東経		深さ km	規模 M
				度	分	度	分		
EQ-2000-07-08029	三宅島近海	2000/07/30 09:18	5強	34	0.6	139	22.8	14	5.8
地区	観測所	起動時刻	ID	設置深さ	NS	EW	UD	備考	
館山	北条幼稚園	2000/07/30 09:18:41	CA091101	2.0m	6.3	5.9	2.9		
館山	北条幼稚園	2000/07/30 09:18:41	CA091102	13.0m	3.9	3.2	2.0		
小田原	西湘高校-2	2000/07/30 09:18:46	CA071001	2.0m	3.4	5.9	1.2		
小田原	西湘高校-2	2000/07/30 09:18:46	CA071002	14.0m	2.7	4.6	1.0		
小田原	西湘高校-1	2000/07/30 09:18:46	CA071003	24.0m	2.9	3.9	1.0		
小田原	西湘高校-1	2000/07/30 09:18:46	CA071004	50.0m	1.7	2.7	1.0		
小田原	西湘高校-1	2000/07/30 09:18:46	CA071005	90.0m	1.0	1.7	1.0		
松崎	松崎町役場	2000/07/30 09:18:34	CA040701	2.0m	3.9	5.1	2.2		
相良	町立大沢保育園	2000/07/30 09:18:45	CA010601	2.0m	4.9	2.9	1.0		
相良	相良町菅住宅	2000/07/30 09:18:45	CA010201	2.0m	4.4	3.2	1.2		

地震番号	対象地震	発生時刻	最大震度	北緯		東経		深さ km	規模 M
				度	分	度	分		
EQ-2000-07-08130	三宅島近海	2000/07/30 21:25	6弱	33	57.7	139	24.0	18	6.4
地区	観測所	起動時刻	ID	設置深さ	NS	EW	UD	備考	
館山	城山公園No. 1、2、3	2000/07/30 21:26:24	CA090301	7.0m	24.7	34.9	7.3		
館山	安房南高校	2000/07/30 21:26:27	CA090901	2.0m	26.6	28.6	14.4		
館山	館山第三中学校	2000/07/30 21:26:25	CA091001	2.0m	27.1	25.4	11.2		
館山	館山第三中学校	2000/07/30 21:26:25	CA091002	8.0m	17.6	15.9	9.0		
館山	館山第三中学校	2000/07/30 21:26:25	CA091003	41.0m	9.3	8.3	4.6		
館山	水産共同実習所	2000/07/30 21:26:25	CA090501	2.0m	26.4	24.4	16.1		
館山	中央公園	2000/07/30 21:26:29	CA090801	2.0m	25.4	23.7	10.0		
館山	館山第二中学校	2000/07/30 21:26:29	CA090701	2.0m	24.4	18.1	10.5		
館山	館山高校	2000/07/30 21:26:31	CA091301	2.0m	20.3	23.2	7.3		
館山	安房水産高校	2000/07/30 21:26:25	CA090601	2.0m	23.2	17.6	9.0		
館山	安房水産高校	2000/07/30 21:26:25	CA090602	12.5m	16.4	14.9	8.1		
館山	安房水産高校	2000/07/30 21:26:25	CA090603	47.0m	7.1	7.3	5.9		
館山	安房高校-2	2000/07/30 21:26:26	CA091201	2.0m	20.0	22.0	8.1		
館山	安房高校-1	2000/07/30 21:26:26	CA091202	9.0m	17.1	15.9	7.3		
館山	安房高校-1	2000/07/30 21:26:26	CA091203	15.0m	14.4	12.5	5.9		
館山	安房高校-1	2000/07/30 21:26:26	CA091204	29.0m	7.6	6.3	5.6		
相良	相良小学校プール	2000/07/30 21:26:31	CA011001	2.0m	18.8	13.2	4.6		
相良	相良小学校プール	2000/07/30 21:26:31	CA011002	30.3m	4.2	3.4	1.7		
館山	北条幼稚園	2000/07/30 21:26:22	CA091101	2.0m	18.6	17.8	11.7		
館山	北条幼稚園	2000/07/30 21:26:22	CA091102	13.0m	13.2	13.4	8.3		
相良	相良高等学校	2000/07/30 21:26:40	CA010301	2.0m	16.1	17.6	4.6		
松崎	松崎町役場	2000/07/30 21:26:09	CA040701	2.0m	11.7	16.6	5.4		
小田原	国府津小学校	2000/07/30 21:26:41	CA070601	2.0m	14.6	15.4	4.6		
相良	相良中学校プール	2000/07/30 21:26:33	CA010801	2.0m	14.8	15.2	3.3		
相良	相良中学校プール	2000/07/30 21:26:33	CA010802	36.3m	3.5	3.9	1.7		

(前ページから続く)

地区	観測所	起動時刻	ID	設置深さ	NS	EW	UD	備考
館山	館山小学校	2000/07/30 21:26:24	CA090401	2.0m	12.9	13.7	6.1	
館山	館山小学校	2000/07/30 21:26:24	CA090402	21.0m	6.3	7.8	4.9	
相良	相良町営住宅	2000/07/30 21:26:29	CA010201	2.0m	12.5	11.5	4.9	
相良	相良町児童館	2000/07/30 21:26:21	CA010901	2.0m	11.2	12.5	2.9	
小田原	国府津中学校-2	2000/07/30 21:26:36	CA070501	2.0m	11.0	11.7	4.4	
小田原	国府津中学校-1	2000/07/30 21:26:36	CA070502	12.0m	8.1	7.1	4.2	
小田原	国府津中学校-1	2000/07/30 21:26:36	CA070503	20.0m	7.1	6.8	3.9	
小田原	国府津中学校-1	2000/07/30 21:26:36	CA070504	51.0m	4.2	4.9	3.2	
小田原	西湘高校-2	2000/07/30 21:26:15	CA071001	2.0m	9.0	11.7	2.9	
小田原	西湘高校-2	2000/07/30 21:26:15	CA071002	14.0m	5.9	7.1	2.2	
小田原	西湘高校-1	2000/07/30 21:26:15	CA071003	24.0m	7.3	5.9	2.4	
小田原	西湘高校-1	2000/07/30 21:26:15	CA071004	50.0m	4.6	5.1	2.2	
小田原	西湘高校-1	2000/07/30 21:26:15	CA071005	90.0m	2.9	3.4	2.2	
相良	町立大沢保育園	2000/07/30 21:26:29	CA010601	2.0m	11.5	9.5	4.2	
相良	相良中学校サブグラウンド	2000/07/30 21:26:29	CA010701	2.0m	11.5	11.0	3.4	
小田原	小田原維持出張所-2	2000/07/30 21:26:35	CA070101	2.0m	8.8	11.0	4.2	
小田原	小田原維持出張所-1	2000/07/30 21:26:35	CA070102	7.0m	11.2	9.0	4.2	
小田原	小田原維持出張所-1	2000/07/30 21:26:35	CA070103	44.0m	7.6	8.3	2.9	
小田原	小田原維持出張所-1	2000/07/30 21:26:35	CA070104	73.0m	5.1	5.9	2.2	
松崎	松崎中学校	2000/07/30 21:26:12	CA041101	2.1m	7.6	11.0	3.2	
小田原	森戸公園-2	2000/07/30 21:25:38	CA070701	2.0m	10.0	10.7	4.9	
小田原	森戸公園-2	2000/07/30 21:25:38	CA070702	7.0m	10.3	9.5	4.9	
小田原	森戸公園-1	2000/07/30 21:26:38	CA070703	17.0m	9.8	8.8	4.6	
小田原	森戸公園-1	2000/07/30 21:26:38	CA070704	34.0m	9.0	8.3	3.9	
小田原	森戸公園-1	2000/07/30 21:26:38	CA070705	60.0m	7.1	6.6	2.7	
館山	城山公園No. 1、2、3	2000/07/30 21:26:24	CA090201	2.0m	10.5	8.3	4.4	
相良	相良中学校-2	2000/07/30 21:25:20	CA010501	2.0m	10.0	10.3	2.9	
相良	相良中学校-1	2000/07/30 21:26:20	CA010502	8.2m	7.6	7.1	2.4	
相良	相良中学校-1	2000/07/30 21:26:20	CA010503	12.0m	7.3	6.6	2.2	
相良	相良中学校-1	2000/07/30 21:26:20	CA010504	32.3m	3.9	3.2	1.7	
沼津	沼津農協愛鷹支店	2000/07/30 21:26:14	CA030401	2.0m	5.6	10.0	2.4	
焼津	東益津小学校体育館	2000/07/30 21:26:34	CA020501	2.0m	7.8	9.8	2.4	
焼津	東益津小学校体育館	2000/07/30 21:26:34	CA020502	15.2m	5.1	5.1	2.2	
焼津	中公園	2000/07/30 21:26:21	CA021101	2.0m	8.1	8.8	3.7	
沼津	今沢小学校体育館	2000/07/30 21:26:15	CA031001	2.0m	8.8	6.6	2.4	
沼津	今沢小学校体育館	2000/07/30 21:26:15	CA031002	35.1m	2.0	2.7	1.7	
焼津	東益津小学校	2000/07/30 21:26:17	CA020401	2.2m	8.3	8.5	4.2	
焼津	朝比奈川橋-2	2000/07/30 21:26:35	CA020901	2.0m	8.5	7.8	3.7	
焼津	朝比奈川橋-2	2000/07/30 21:26:35	CA020902	20.3m	5.1	4.9	2.7	
焼津	朝比奈川橋-1	2000/07/30 21:26:35	CA020903	30.3m	4.4	4.2	2.4	
焼津	朝比奈川橋-1	2000/07/30 21:26:35	CA020904	53.1m	3.7	3.4	2.0	
焼津	朝比奈川橋-1	2000/07/30 21:26:35	CA020905	113.4m	2.2	3.9	1.7	
館山	城山公園No. 1、2、3	2000/07/30 21:26:24	CA090101	2.0m	8.5	8.5	4.4	
焼津	東益津幼稚園	2000/07/30 21:26:18	CA020301	2.0m	8.3	5.6	3.7	
焼津	東益津中学校	2000/07/30 21:26:20	CA020701	2.0m	6.8	8.1	2.9	
焼津	焼津西小学校	2000/07/30 21:26:33	CA021201	2.0m	8.1	5.9	2.4	
沼津	今沢小学校グラウンド	2000/07/30 21:26:37	CA030301	2.0m	7.3	7.6	2.0	
沼津	今沢小学校グラウンド	2000/07/30 21:26:37	CA030302	10.1m	2.4	3.9	1.7	
沼津	今沢小学校グラウンド	2000/07/30 21:26:37	CA030303	32.2m	2.0	2.2	1.7	
小田原	前羽公園	2000/07/30 21:26:34	CA070201	2.0m	7.1	5.1	2.7	
小田原	前羽公園	2000/07/30 21:26:34	CA070202	10.0m	6.1	4.4	2.7	
沼津	今沢中央公園	2000/07/30 21:26:17	CA030601	2.1m	4.4	6.3	2.0	
小田原	酒匂中学校-1	2000/07/30 21:26:39	CA070903	34.0m	5.6	5.1	2.2	
小田原	酒匂中学校-1	2000/07/30 21:26:39	CA070904	46.0m	4.4	4.4	2.0	
小田原	酒匂中学校-1	2000/07/30 21:26:39	CA070905	88.0m	3.4	2.4	2.2	
小田原	富士電機経営研究所	2000/07/30 21:26:34	CA070401	2.0m	4.2	5.4	2.9	
小田原	富士電機経営研究所	2000/07/30 21:26:34	CA070402	30.0m	2.9	3.2	2.2	
相良	波津配水池	2000/07/30 21:26:33	CA010101	2.0m	4.6	4.2	1.7	
沼津	愛鷹中学校	2000/07/30 21:26:38	CA030501	2.0m	2.7	3.9	2.0	
幕張・習志野	一本松公園	2000/07/30 21:27:05	CA080501	2.0m	2.7	2.4	1.2	
幕張・習志野	一本松公園	2000/07/30 21:27:05	CA080502	6.0m	2.4	2.0	1.2	
幕張・習志野	一本松公園	2000/07/30 21:27:05	CA080503	30.0m	2.4	2.0	1.0	

地震番号	対象地震	発生時刻	最大震度	北緯		東経		深さ km	規模 M
				度	分	度	分		
EQ-2000-07-08150	三宅島近海	2000/07/30 21:48	5強	34	3.0	139	23.6	18	5.7
地区	観測所	起動時刻	I D	設置深さ	NS	EW	UD	備考	
相良	相良町営住宅	2000/07/30 21:49:40	CA010201	2.0m	5.1	4.9	1.2		
相良	町立大沢保育園	2000/07/30 21:49:40	CA010601	2.0m	4.2	3.4	1.5		

地震番号	対象地震	発生時刻	最大震度	北緯		東経		深さ km	規模 M
				度	分	度	分		
EQ-2000-08-01561	鳥島近海	2000/08/06 16:27	4	28	51.5	140	4.1	430	7.3
地区	観測所	起動時刻	I D	設置深さ	NS	EW	UD	備考	
館山	安房南高校	2000/08/06 16:30:15	CA090901	2.0m	14.2	12.2	6.3		
館山	館山第三中学校	2000/08/06 16:30:12	CA091001	2.0m	11.0	9.0	4.9		
館山	館山第三中学校	2000/08/06 16:30:12	CA091002	8.0m	8.5	6.3	3.9		
館山	館山第三中学校	2000/08/06 16:30:12	CA091003	41.0m	4.2	4.9	2.4		
幕張・習志野	花見川緑地-2	2000/08/06 16:30:30	CA081101	2.0m	6.6	10.7	4.4		
幕張・習志野	花見川緑地-1	2000/08/06 16:30:30	CA081102	9.0m	3.9	7.1	2.2		
幕張・習志野	花見川緑地-1	2000/08/06 16:30:30	CA081103	19.0m	5.6	9.5	3.9		
幕張・習志野	花見川緑地-1	2000/08/06 16:30:30	CA081104	44.5m	2.4	5.9	1.7		
館山	中央公園	2000/08/06 16:30:30	CA090801	2.0m	10.5	8.8	4.4		
館山	城山公園No. 1、2、3	2000/08/06 16:30:14	CA090301	7.0m	9.8	10.3	2.9		
館山	安房水産高校	2000/08/06 16:30:16	CA090601	2.0m	9.0	10.0	4.2		
館山	安房水産高校	2000/08/06 16:30:16	CA090602	12.5m	7.1	7.1	3.4		
館山	安房水産高校	2000/08/06 16:30:16	CA090603	47.0m	3.2	2.4	2.2		
館山	館山第二中学校	2000/08/06 16:30:24	CA090701	2.0m	9.8	10.0	3.7		
館山	北条幼稚園	2000/08/06 16:30:11	CA091101	2.0m	9.3	7.6	4.9		
館山	北条幼稚園	2000/08/06 16:30:11	CA091102	13.0m	6.3	5.9	3.7		
館山	安房高校-2	2000/08/06 16:30:17	CA091201	2.0m	7.8	8.8	3.4		
館山	安房高校-1	2000/08/06 16:30:17	CA091202	9.0m	7.3	7.6	2.9		
館山	安房高校-1	2000/08/06 16:30:17	CA091203	15.0m	6.1	6.6	2.7		
館山	安房高校-1	2000/08/06 16:30:17	CA091204	29.0m	3.4	3.4	2.4		
館山	館山小学校	2000/08/06 16:30:14	CA090401	2.0m	6.1	4.9	2.4		
館山	館山小学校	2000/08/06 16:30:14	CA090402	21.0m	3.9	3.2	2.9		
館山	城山公園No. 1、2、3	2000/08/06 16:30:14	CA090201	2.0m	4.9	4.2	2.0		
幕張・習志野	一本松公園	2000/08/06 16:30:21	CA080501	2.0m	3.9	4.2	1.7		
幕張・習志野	一本松公園	2000/08/06 16:30:21	CA080502	6.0m	2.9	3.2	1.5		
幕張・習志野	一本松公園	2000/08/06 16:30:21	CA080503	30.0m	2.0	2.2	1.2		
館山	城山公園No. 1、2、3	2000/08/06 16:30:14	CA090101	2.0m	3.7	4.2	1.7		

地震番号	対象地震	発生時刻	最大震度	北緯		東経		深さ km	規模 M
				度	分	度	分		
EQ-2000-08-02310	千葉県北西部	2000/08/14 16:33	2	35	45.8	140	9.3	74	4.0
地区	観測所	起動時刻	I D	設置深さ	NS	EW	UD	備考	
幕張・習志野	一本松公園	2000/08/14 16:34:09	CA080501	2.0m	7.3	8.5	4.6		
幕張・習志野	一本松公園	2000/08/14 16:34:09	CA080502	6.0m	2.9	2.9	2.7		
幕張・習志野	一本松公園	2000/08/14 16:34:09	CA080503	30.0m	2.2	1.7	0.7		

地震番号	対象地震	発生時刻	最大震度	北緯		東経		深さ km	規模 M
				度	分	度	分		
EQ-2000-08-02334	千葉県南方沖	2000/08/15 01:31	2	34	23.5	139	54.1	43	4.0
地区	観測所	起動時刻	I D	設置深さ	NS	EW	UD	備考	
館山	北条幼稚園	2000/08/15 01:32:19	CA091101	2.0m	4.4	3.9	4.2		
館山	北条幼稚園	2000/08/15 01:32:19	CA091102	13.0m	3.9	2.7	2.0		

地震番号	対象地震	発生時刻	最大震度	北緯		東経		深さ km	規模 M
				度	分	度	分		
EQ-2000-08-03155	新島・神津島近海	2000/08/18 10:52	6弱	34	12.4	139	15.4	11	6.0
地区	観測所	起動時刻	I D	設置深さ	NS	EW	UD	備考	
館山	水産共同実習所	2000/08/18 10:52:58	CA090501	2.0m	5.6	7.3	6.6		
相良	相良町営住宅	2000/08/18 10:53:01	CA010201	2.0m	4.2	4.9	1.2		
松崎	松崎町役場	2000/08/18 10:52:49	CA040701	2.0m	3.2	4.6	2.2		
館山	北条幼稚園	2000/08/18 10:52:57	CA091101	2.0m	4.2	4.4	2.4		
館山	北条幼稚園	2000/08/18 10:52:57	CA091102	13.0m	3.2	3.4	2.0		

(前ページから続く)

地区	観測所	起動時刻	ID	設置深さ	NS	EW	UD	備考
相良	町立大沢保育園	2000/08/18 10:53:01	CA010601	2.0m	3.4	3.7	1.5	

地震番号	対象地震	発生時刻	最大震度	北緯		東経		深さ km	規模 M
				度	分	度	分		
EQ-2000-08-03580	静岡県東部	2000/08/23 07:46	3	35	25.2	139	1.7	20	3.6

地区	観測所	起動時刻	ID	設置深さ	NS	EW	UD	備考
沼津	沼津農協愛鷹支店	2000/08/23 07:46:40	CA030401	2.0m	20.8	11.2	14.9	
小田原	西湘高校-2	2000/08/23 07:46:37	CA071001	2.0m	12.0	11.0	4.9	
小田原	西湘高校-2	2000/08/23 07:46:37	CA071002	14.0m	5.4	5.6	3.2	
小田原	西湘高校-1	2000/08/23 07:46:37	CA071003	24.0m	5.1	5.9	2.7	
小田原	西湘高校-1	2000/08/23 07:46:37	CA071004	50.0m	4.4	6.1	2.4	
小田原	西湘高校-1	2000/08/23 07:46:37	CA071005	90.0m	3.2	2.7	2.7	
沼津	今沢小学校体育館	2000/08/23 07:46:40	CA031001	2.0m	5.1	5.4	3.7	
沼津	今沢小学校体育館	2000/08/23 07:46:40	CA031002	35.1m	2.7	2.4	2.0	

地震番号	対象地震	発生時刻	最大震度	北緯		東経		深さ km	規模 M
				度	分	度	分		
EQ-2000-08-03744	奈良県地方	2000/08/27 13:13	4	34	31.9	135	39.0	11	4.1

地区	観測所	起動時刻	ID	設置深さ	NS	EW	UD	備考
神戸東	本山第一小学校	2000/08/27 13:13:22	CA060801	2.0m	9.8	11.7	3.7	
神戸東	本山第一小学校	2000/08/27 13:13:22	CA060802	15.0m	4.2	5.1	2.9	
神戸東	神戸維持出張所	2000/08/27 13:13:29	CA060501	2.0m	10.0	10.3	5.9	
神戸西	住吉中学校	2000/08/27 13:13:27	CA050801	2.0m	2.2	2.4	3.9	
神戸西	住吉中学校	2000/08/27 13:13:27	CA050802	10.0m	2.0	1.2	3.4	

地震番号	対象地震	発生時刻	最大震度	北緯		東経		深さ km	規模 M
				度	分	度	分		
EQ-2000-08-03773	新島・神津島近海	2000/08/29 11:00	5弱	34	22.6	139	13.7	9	4.9

地区	観測所	起動時刻	ID	設置深さ	NS	EW	UD	備考
相良	相良中学校サブグラウンド	2000/08/29 11:01:13	CA010701	2.0m	7.3	8.8	1.7	
相良	相良中学校-2	2000/08/29 11:00:11	CA010501	2.0m	4.4	8.5	1.5	
相良	相良中学校-1	2000/08/29 11:01:11	CA010502	8.2m	3.4	4.9	1.0	
相良	相良中学校-1	2000/08/29 11:01:11	CA010503	12.0m	2.7	3.9	1.0	
相良	相良中学校-1	2000/08/29 11:01:11	CA010504	32.3m	1.7	2.4	0.7	
相良	町立大沢保育園	2000/08/29 11:01:11	CA010601	2.0m	5.1	7.3	4.2	
相良	相良町営住宅	2000/08/29 11:01:12	CA010201	2.0m	5.1	7.1	2.9	
相良	相良町児童館	2000/08/29 11:01:14	CA010901	2.0m	3.7	6.8	1.5	
焼津	東益津幼稚園	2000/08/29 11:01:10	CA020301	2.0m	4.6	1.7	2.0	
焼津	東益津小学校	2000/08/29 11:01:12	CA020401	2.2m	4.2	4.6	1.7	
焼津	中公園	2000/08/29 11:01:10	CA021101	2.0m	2.7	3.7	1.7	

地震番号	対象地震	発生時刻	最大震度	北緯		東経		深さ km	規模 M
				度	分	度	分		
EQ-2000-09-00076	新島・神津島近海	2000/09/11 07:49	5弱	34	30.8	139	13.4	9	5.3

地区	観測所	起動時刻	ID	設置深さ	NS	EW	UD	備考
相良	相良中学校プール	2000/09/11 07:50:19	CA010801	2.0m	55.3	23.1	6.4	
相良	相良中学校プール	2000/09/11 07:50:19	CA010802	36.3m	11.3	6.7	3.4	
相良	相良小学校プール	2000/09/11 07:50:20	CA011001	2.0m	38.3	20.8	14.2	
相良	相良小学校プール	2000/09/11 07:50:20	CA011002	30.3m	11.0	4.6	4.2	
相良	相良中学校サブグラウンド	2000/09/11 07:50:19	CA010701	2.0m	33.7	22.7	4.6	
相良	相良高等学校	2000/09/11 07:50:20	CA010301	2.0m	29.8	19.8	11.2	
相良	相良中学校-2	2000/09/11 07:49:18	CA010501	2.0m	29.5	24.9	5.1	
相良	相良中学校-1	2000/09/11 07:50:18	CA010502	8.2m	14.4	17.3	3.9	
相良	相良中学校-1	2000/09/11 07:50:18	CA010503	12.0m	13.4	9.8	3.4	
相良	相良中学校-1	2000/09/11 07:50:18	CA010504	32.3m	9.3	5.4	3.4	
相良	相良町児童館	2000/09/11 07:50:19	CA010901	2.0m	29.1	23.2	6.1	
相良	相良町営住宅	2000/09/11 07:50:19	CA010201	2.0m	22.7	28.3	10.5	
相良	相良小学校	2000/09/11 07:50:19	CA010401	2.0m	27.1	18.6	8.1	
相良	相良小学校	2000/09/11 07:50:19	CA010402	30.1m	10.0	5.4	2.9	
相良	町立大沢保育園	2000/09/11 07:50:19	CA010601	2.0m	25.9	21.2	4.9	
焼津	東益津小学校	2000/09/11 07:50:18	CA020401	2.2m	15.4	16.1	5.4	
相良	波津配水池	2000/09/11 07:50:19	CA010101	2.0m	8.1	13.7	2.7	

(前ページから続く)

地区	観測所	起動時刻	ID	設置深さ	NS	EW	UD	備考
焼津	東益津中学校	2000/09/11 07:50:17	CA020701	2.0m	8.8	12.7	3.2	
焼津	中公園	2000/09/11 07:50:16	CA021101	2.0m	12.2	8.5	4.6	
焼津	朝比奈川橋-2	2000/09/11 07:50:18	CA020901	2.0m	12.0	11.2	6.3	
焼津	朝比奈川橋-2	2000/09/11 07:50:18	CA020902	20.3m	5.4	3.2	2.4	
焼津	朝比奈川橋-1	2000/09/11 07:50:18	CA020903	30.3m	5.1	3.9	1.7	
焼津	朝比奈川橋-1	2000/09/11 07:50:18	CA020904	53.1m	3.9	2.9	1.7	
焼津	朝比奈川橋-1	2000/09/11 07:50:18	CA020905	113.4m	2.7	2.9	1.5	
焼津	東益津小学校体育館	2000/09/11 07:50:18	CA020501	2.0m	10.0	8.8	3.2	
焼津	東益津小学校体育館	2000/09/11 07:50:18	CA020502	15.2m	3.7	3.4	2.2	
焼津	焼津西小学校	2000/09/11 07:50:20	CA021201	2.0m	9.8	5.1	2.0	
松崎	法務局松崎宿舎	2000/09/11 07:50:03	CA040601	2.0m	9.8	8.5	7.3	
松崎	法務局松崎宿舎	2000/09/11 07:50:03	CA040602	10.2m	6.8	6.8	5.9	
松崎	法務局松崎宿舎	2000/09/11 07:50:03	CA040603	40.5m	3.9	2.4	2.4	
松崎	松崎小学校	2000/09/11 07:50:03	CA040801	2.0m	7.6	8.1	4.2	
松崎	松崎小学校	2000/09/11 07:50:03	CA040802	52.1m	2.9	2.7	2.0	
館山	水産共同実習所	2000/09/11 07:50:15	CA090501	2.0m	7.8	6.6	5.6	
松崎	松崎中学校	2000/09/11 07:50:03	CA041101	2.1m	7.6	5.9	3.4	
松崎	松崎町役場	2000/09/11 07:49:58	CA040701	2.0m	5.9	7.3	5.9	
焼津	東益津幼稚園	2000/09/11 07:50:17	CA020301	2.0m	5.9	6.8	3.7	
松崎	下田土木事務所松崎支所	2000/09/11 07:50:05	CA041001	2.0m	5.9	5.9	3.7	
館山	北条幼稚園	2000/09/11 07:50:16	CA091101	2.0m	4.2	4.2	2.4	
館山	北条幼稚園	2000/09/11 07:50:16	CA091102	13.0m	2.4	2.4	2.0	

地震番号	対象地震	発生時刻	最大震度	北緯		東経		深さ km	規模 M
				度	分	度	分		
EQ-2000-09-00195	神奈川県東部	2000/09/29 08:56	4	35	31.3	139	44.1	86	4.5
地区	観測所	起動時刻	ID	設置深さ	NS	EW	UD	備考	
小田原	国府津中学校-2	2000/09/29 08:56:36	CA070501	2.0m	31.7	39.3	8.5		
小田原	国府津中学校-1	2000/09/29 08:56:36	CA070502	12.0m	15.4	9.0	4.2		
小田原	国府津中学校-1	2000/09/29 08:56:36	CA070503	20.0m	10.5	11.5	3.2		
小田原	国府津中学校-1	2000/09/29 08:56:36	CA070504	51.0m	10.3	10.5	2.7		
館山	城山公園No. 1、2、3	2000/09/29 08:56:37	CA090301	7.0m	11.5	17.3	3.9		
小田原	森戸公園-2	2000/09/29 08:55:37	CA070701	2.0m	15.1	10.5	5.6		
小田原	森戸公園-2	2000/09/29 08:55:37	CA070702	7.0m	5.9	6.8	3.9		
小田原	森戸公園-1	2000/09/29 08:56:37	CA070703	17.0m	5.1	4.4	3.2		
小田原	森戸公園-1	2000/09/29 08:56:37	CA070704	34.0m	5.9	7.3	2.4		
小田原	森戸公園-1	2000/09/29 08:56:37	CA070705	60.0m	7.3	7.1	2.7		
小田原	西湘高校-2	2000/09/29 08:56:35	CA071001	2.0m	7.8	11.5	3.7		
小田原	西湘高校-2	2000/09/29 08:56:35	CA071002	14.0m	4.6	8.5	2.4		
小田原	西湘高校-1	2000/09/29 08:56:35	CA071003	24.0m	4.9	5.4	2.2		
小田原	西湘高校-1	2000/09/29 08:56:35	CA071004	50.0m	4.4	4.6	1.5		
小田原	西湘高校-1	2000/09/29 08:56:35	CA071005	90.0m	2.0	2.9	1.2		
小田原	小田原維持出張所-2	2000/09/29 08:56:37	CA070101	2.0m	9.3	8.5	6.6		
小田原	小田原維持出張所-1	2000/09/29 08:56:37	CA070102	7.0m	5.1	7.1	5.4		
小田原	小田原維持出張所-1	2000/09/29 08:56:37	CA070103	44.0m	6.1	8.3	4.2		
小田原	小田原維持出張所-1	2000/09/29 08:56:37	CA070104	73.0m	5.9	7.6	3.2		
館山	館山小学校	2000/09/29 08:56:38	CA090401	2.0m	9.0	7.6	3.9		
館山	館山小学校	2000/09/29 08:56:38	CA090402	21.0m	4.6	3.4	2.9		
館山	城山公園No. 1、2、3	2000/09/29 08:56:37	CA090101	2.0m	4.6	3.9	2.2		
館山	城山公園No. 1、2、3	2000/09/29 08:56:37	CA090201	2.0m	4.6	4.6	2.4		
館山	北条幼稚園	2000/09/29 08:56:41	CA091101	2.0m	4.2	4.6	2.9		
館山	北条幼稚園	2000/09/29 08:56:41	CA091102	13.0m	3.2	2.4	2.2		

地震番号	対象地震	発生時刻	最大震度	北緯		東経		深さ km	規模 M
				度	分	度	分		
EQ-2000-10-00063	鳥取県西部	2000/10/06 13:30	6強	35	16.5	133	20.9	11	7.3
地区	観測所	起動時刻	ID	設置深さ	NS	EW	UD	備考	
神戸東	本山南小学校	2000/10/06 13:30:57	CA060601	2.0m	61.5	53.7	18.3		
神戸東	本山南小学校	2000/10/06 13:30:57	CA060602	15.5m	30.8	37.1	16.8		
神戸東	神戸維持出張所	2000/10/06 13:30:54	CA060501	2.0m	40.8	43.7	14.9		
神戸西	新交通六甲アイランド線	2000/10/06 13:31:01	CA050101	2.0m	34.4	22.9	15.4		
神戸東	本庄中央公園	2000/10/06 13:30:58	CA060301	2.0m	31.0	29.3	11.7		

(前ページから続く)

地区	観測所	起動時刻	ID	設置深さ	NS	EW	UD	備考
神戸東	本庄中央公園	2000/10/06 13:30:58	CA060302	13.5m	28.8	24.2	11.5	
神戸東	本庄中央公園	2000/10/06 13:30:58	CA060303	40.0m	26.9	19.0	11.5	
神戸東	東灘小学校	2000/10/06 13:30:55	CA060401	2.0m	28.8	30.3	18.3	
神戸西	住吉川左岸公園	2000/10/06 13:30:58	CA050501	2.0m	22.2	28.8	10.3	
神戸東	東灘高校	2000/10/06 13:31:00	CA060101	2.0m	18.8	26.6	16.6	
神戸西	阪高魚崎浜変電施設-2	2000/10/06 13:29:56	CA050401	2.0m	15.4	25.1	15.1	
神戸西	阪高魚崎浜変電施設-2	2000/10/06 13:29:56	CA050402	10.0m	13.7	23.2	12.5	
神戸西	阪高魚崎浜変電施設-1	2000/10/06 13:30:56	CA050403	23.0m	12.0	17.8	12.0	
神戸西	阪高魚崎浜変電施設-1	2000/10/06 13:30:56	CA050404	61.0m	11.2	13.7	13.4	
神戸西	阪高魚崎浜変電施設-1	2000/10/06 13:30:56	CA050405	80.0m	11.2	13.7	12.2	
神戸東	本山第三小学校	2000/10/06 13:30:58	CA060701	2.0m	20.8	18.3	19.5	
神戸東	本山第三小学校	2000/10/06 13:30:58	CA060702	13.0m	12.9	14.9	17.8	
神戸東	本山第三小学校	2000/10/06 13:30:58	CA060703	32.0m	6.3	13.4	16.6	
神戸西	神戸市向洋ポンプ場	2000/10/06 13:31:16	CA050301	2.0m	19.5	20.3	14.6	
神戸西	六甲アイランド小学校-1	2000/10/06 13:30:56	CA050204	42.5m	16.4	17.6	12.5	
神戸西	六甲アイランド小学校-1	2000/10/06 13:30:56	CA050205	75.0m	13.4	14.6	11.5	
神戸西	六甲アイランド小学校-1	2000/10/06 13:30:56	CA050206	102.0m	14.4	13.4	10.5	
神戸西	住吉台公園	2000/10/06 13:31:15	CA051001	2.0m	17.3	15.9	8.8	
神戸東	本山第一小学校	2000/10/06 13:30:55	CA060801	2.0m	10.7	16.6	13.2	
神戸東	本山第一小学校	2000/10/06 13:30:55	CA060802	15.0m	6.6	11.5	13.7	
神戸西	渦が森小学校	2000/10/06 13:31:15	CA051201	2.0m	16.4	14.4	8.1	
神戸西	東灘配水場	2000/10/06 13:31:17	CA050901	2.0m	12.2	13.2	13.4	
神戸西	住吉中学校	2000/10/06 13:30:53	CA050801	2.0m	10.5	10.5	12.0	
神戸西	住吉中学校	2000/10/06 13:30:53	CA050802	10.0m	8.5	10.7	11.5	
神戸東	本山配水池	2000/10/06 13:30:58	CA060901	2.0m	8.3	10.5	6.6	
神戸東	本山配水池	2000/10/06 13:30:58	CA060902	10.0m	7.6	10.0	7.3	
相良	相良中学校-1	2000/10/06 13:32:34	CA010502	8.2m	1.9	2.5	1.5	
相良	相良中学校-1	2000/10/06 13:32:34	CA010503	12.0m	1.8	2.2	1.0	
相良	相良中学校-1	2000/10/06 13:32:34	CA010504	32.3m	1.4	1.9	0.8	
沼津	今沢小学校体育館	2000/10/06 13:32:51	CA031001	2.0m	2.5	2.4	1.2	
沼津	今沢小学校体育館	2000/10/06 13:32:51	CA031002	35.1m	1.8	2.0	1.2	
小田原	西湘高校-2	2000/10/06 13:33:18	CA071001	2.0m	1.7	2.4	1.8	
小田原	西湘高校-2	2000/10/06 13:33:18	CA071002	14.0m	1.7	2.3	1.2	
小田原	西湘高校-1	2000/10/06 13:33:18	CA071003	24.0m	1.5	2.1	1.2	
小田原	西湘高校-1	2000/10/06 13:33:18	CA071004	50.0m	1.6	1.8	1.2	
小田原	西湘高校-1	2000/10/06 13:33:18	CA071005	90.0m	1.1	1.4	1.0	
幕張・習志野	一本松公園	2000/10/06 13:35:31	CA080501	2.0m	1.3	1.4	0.5	
幕張・習志野	一本松公園	2000/10/06 13:35:31	CA080502	6.0m	1.2	1.5	0.5	
幕張・習志野	一本松公園	2000/10/06 13:35:31	CA080503	30.0m	1.2	1.5	0.5	

地震番号	対象地震	発生時刻	最大震度	北緯		東経		深さ km	規模 M
				度	分	度	分		
EQ-2000-10-00861	房総半島南東沖	2000/10/14 20:19	3	34	6.6	140	31.3	87	4.9
地区	観測所	起動時刻	ID	設置深さ	NS	EW	UD	備考	
館山	城山公園No. 1、2、3	2000/10/14 20:20:17	CA090301	7.0m	17.8	23.9	3.7		
館山	館山第三中学校	2000/10/14 20:20:19	CA091001	2.0m	12.9	11.0	6.6		
館山	館山第三中学校	2000/10/14 20:20:19	CA091002	8.0m	6.1	5.9	3.7		
館山	館山第三中学校	2000/10/14 20:20:19	CA091003	41.0m	2.7	3.7	2.0		
館山	北条幼稚園	2000/10/14 20:20:17	CA091101	2.0m	10.7	7.6	4.2		
館山	北条幼稚園	2000/10/14 20:20:17	CA091102	13.0m	5.1	4.9	3.4		
沼津	今沢小学校体育館	2000/10/14 20:20:33	CA031001	2.0m	8.8	6.8	1.5		
沼津	今沢小学校体育館	2000/10/14 20:20:33	CA031002	35.1m	1.7	1.5	0.7		
館山	館山小学校	2000/10/14 20:20:17	CA090401	2.0m	6.3	8.8	2.7		
館山	館山小学校	2000/10/14 20:20:17	CA090402	21.0m	2.2	2.7	2.2		
館山	安房水産高校	2000/10/14 20:20:21	CA090601	2.0m	8.3	6.8	3.9		
館山	安房水産高校	2000/10/14 20:20:21	CA090602	12.5m	4.9	4.4	2.9		
館山	安房水産高校	2000/10/14 20:20:21	CA090603	47.0m	3.2	3.2	1.7		
館山	安房南高校	2000/10/14 20:20:21	CA090901	2.0m	8.3	7.6	6.1		
館山	水産共同実習所	2000/10/14 20:20:17	CA090501	2.0m	7.3	7.1	6.3		
小田原	西湘高校-2	2000/10/14 20:20:30	CA071001	2.0m	5.4	7.1	2.0		
小田原	西湘高校-2	2000/10/14 20:20:30	CA071002	14.0m	2.7	2.9	1.2		
小田原	西湘高校-1	2000/10/14 20:20:30	CA071003	24.0m	2.4	2.4	1.0		

(前ページから続く)

地区	観測所	起動時刻	ID	設置深さ	NS	EW	UD	備考
小田原	西湘高校-1	2000/10/14 20:20:30	CA071004	50.0m	2.4	2.9	1.2	
小田原	西湘高校-1	2000/10/14 20:20:30	CA071005	90.0m	1.2	1.5	0.7	
館山	城山公園No. 1、2、3	2000/10/14 20:20:17	CA090201	2.0m	5.9	6.1	3.2	
館山	城山公園No. 1、2、3	2000/10/14 20:20:17	CA090101	2.0m	4.6	4.2	2.2	

地震番号	対象地震	発生時刻	最大震度	北緯		東経		深さ km	規模 M
				度	分	度	分		
EQ-2000-10-00930	栃木県北部	2000/10/18 12:58	4	36	55.2	139	42.0	9	4.5

地区	観測所	起動時刻	ID	設置深さ	NS	EW	UD	備考
幕張・習志野	一本松公園	2000/10/18 12:59:08	CA080501	2.0m	3.7	4.9	1.2	
幕張・習志野	一本松公園	2000/10/18 12:59:08	CA080502	6.0m	1.5	2.0	1.0	
幕張・習志野	一本松公園	2000/10/18 12:59:08	CA080503	30.0m	1.0	1.7	0.5	

地震番号	対象地震	発生時刻	最大震度	北緯		東経		深さ km	規模 M
				度	分	度	分		
EQ-2000-10-01023	千葉県北西部	2000/10/24 08:11	2	35	45.1	140	6.9	75	4.2

地区	観測所	起動時刻	ID	設置深さ	NS	EW	UD	備考
幕張・習志野	花見川緑地-2	2000/10/24 08:11:27	CA081101	2.0m	28.1	17.8	9.5	
幕張・習志野	花見川緑地-1	2000/10/24 08:11:27	CA081102	9.0m	20.5	13.7	6.1	
幕張・習志野	花見川緑地-1	2000/10/24 08:11:27	CA081103	19.0m	12.9	13.9	8.8	
幕張・習志野	花見川緑地-1	2000/10/24 08:11:27	CA081104	44.5m	10.5	6.3	2.9	
幕張・習志野	一本松公園	2000/10/24 08:11:26	CA080501	2.0m	10.7	7.8	4.9	
幕張・習志野	一本松公園	2000/10/24 08:11:26	CA080502	6.0m	5.9	4.4	4.4	
幕張・習志野	一本松公園	2000/10/24 08:11:26	CA080503	30.0m	2.9	2.7	2.0	

地震番号	対象地震	発生時刻	最大震度	北緯		東経		深さ km	規模 M
				度	分	度	分		
EQ-2000-10-01053	静岡県中部	2000/10/26 23:40	1	34	57.5	138	19.8	27	3.6

地区	観測所	起動時刻	ID	設置深さ	NS	EW	UD	備考
焼津	東益津小学校	2000/10/26 23:40:19	CA020401	2.2m	4.9	4.6	2.7	
焼津	東益津幼稚園	2000/10/26 23:40:17	CA020301	2.0m	4.4	4.6	2.9	

地震番号	対象地震	発生時刻	最大震度	北緯		東経		深さ km	規模 M
				度	分	度	分		
EQ-2000-10-01094	三重県中部	2000/10/31 01:42	5弱	34	17.0	136	20.7	44	5.5

地区	観測所	起動時刻	ID	設置深さ	NS	EW	UD	備考
神戸西	阪高魚崎浜変電施設-2	2000/10/31 01:42:25	CA050401	2.0m	8.3	7.3	20.8	
神戸西	阪高魚崎浜変電施設-2	2000/10/31 01:42:25	CA050402	10.0m	5.4	6.1	11.7	
神戸西	阪高魚崎浜変電施設-1	2000/10/31 01:43:25	CA050403	23.0m	5.1	3.4	6.8	
神戸西	阪高魚崎浜変電施設-1	2000/10/31 01:43:25	CA050404	61.0m	3.7	3.7	2.2	
神戸西	阪高魚崎浜変電施設-1	2000/10/31 01:43:25	CA050405	80.0m	3.7	4.6	2.4	
神戸東	神戸維持出張所	2000/10/31 01:43:24	CA060501	2.0m	18.6	20.0	7.6	
神戸東	本山第一小学校	2000/10/31 01:43:13	CA060801	2.0m	18.8	12.7	6.6	
神戸東	本山第一小学校	2000/10/31 01:43:13	CA060802	15.0m	8.3	6.3	4.4	
神戸東	本山南小学校	2000/10/31 01:43:26	CA060601	2.0m	16.8	15.4	6.6	
神戸東	本山南小学校	2000/10/31 01:43:26	CA060602	15.5m	7.6	5.4	3.9	
神戸東	本山第三小学校	2000/10/31 01:43:26	CA060701	2.0m	10.5	12.7	5.6	
神戸東	本山第三小学校	2000/10/31 01:43:26	CA060702	13.0m	11.0	7.1	4.2	
神戸東	本山第三小学校	2000/10/31 01:43:26	CA060703	32.0m	4.9	5.1	3.7	
神戸東	本庄中央公園	2000/10/31 01:43:26	CA060301	2.0m	9.8	10.7	10.3	
神戸東	本庄中央公園	2000/10/31 01:43:26	CA060302	13.5m	5.1	5.9	4.2	
神戸東	本庄中央公園	2000/10/31 01:43:26	CA060303	40.0m	4.6	5.6	3.2	
神戸西	渦が森小学校	2000/10/31 01:43:27	CA051201	2.0m	10.3	9.0	6.3	
神戸東	東灘小学校	2000/10/31 01:43:25	CA060401	2.0m	8.8	7.8	5.6	
神戸西	神戸市向洋ポンプ場	2000/10/31 01:43:27	CA050301	2.0m	5.9	8.1	7.8	
神戸西	六甲アイランド小学校-1	2000/10/31 01:43:25	CA050204	42.5m	5.9	4.9	3.4	
神戸西	六甲アイランド小学校-1	2000/10/31 01:43:25	CA050205	75.0m	2.9	4.2	2.4	
神戸西	六甲アイランド小学校-1	2000/10/31 01:43:25	CA050206	102.0m	6.8	5.1	2.2	
相良	相良町営住宅	2000/10/31 01:43:49	CA010201	2.0m	4.6	6.1	3.7	
神戸西	住吉中学校	2000/10/31 01:43:25	CA050801	2.0m	5.1	2.9	4.9	
神戸西	住吉中学校	2000/10/31 01:43:25	CA050802	10.0m	3.7	2.4	4.4	
焼津	東益津小学校	2000/10/31 01:43:51	CA020401	2.2m	4.9	4.4	2.2	

(前ページから続く)

地区	観測所	起動時刻	ID	設置深さ	NS	EW	UD	備考
焼津	東益津小学校体育館	2000/10/31 01:43:58	CA020501	2.0m	4.9	4.2	2.0	
焼津	東益津小学校体育館	2000/10/31 01:43:58	CA020502	15.2m	2.4	2.0	1.5	
焼津	東益津幼稚園	2000/10/31 01:43:50	CA020301	2.0m	4.4	2.9	2.2	
相良	町立大沢保育園	2000/10/31 01:44:00	CA010601	2.0m	3.7	4.2	2.0	
焼津	中公園	2000/10/31 01:43:53	CA021101	2.0m	2.4	3.2	2.0	

地震番号	対象地震	発生時刻	最大震度	北緯		東経		深さ km	規模 M
				度	分	度	分		
EQ-2000-10-01097	新島・神津島近海	2000/10/31 04:20	4	34	23.7	139	12.6	12	4.7

地区	観測所	起動時刻	ID	設置深さ	NS	EW	UD	備考
相良	相良町営住宅	2000/10/31 04:21:10	CA010201	2.0m	6.1	5.9	2.4	
相良	相良中学校サブグラウンド	2000/10/31 04:21:16	CA010701	2.0m	4.9	6.1	1.5	
相良	相良中学校-2	2000/10/31 04:20:11	CA010501	2.0m	3.4	5.9	1.5	
相良	相良中学校-1	2000/10/31 04:21:11	CA010502	8.2m	3.7	4.2	1.0	
相良	相良中学校-1	2000/10/31 04:21:11	CA010503	12.0m	2.9	3.2	1.0	
相良	相良中学校-1	2000/10/31 04:21:11	CA010504	32.3m	1.5	1.7	0.7	
相良	相良町児童館	2000/10/31 04:21:14	CA010901	2.0m	2.7	5.6	1.7	
相良	町立大沢保育園	2000/10/31 04:21:10	CA010601	2.0m	4.4	4.9	1.7	
焼津	東益津小学校	2000/10/31 04:21:12	CA020401	2.2m	3.9	4.4	1.7	
焼津	東益津幼稚園	2000/10/31 04:21:11	CA020301	2.0m	4.2	2.4	2.2	
焼津	中公園	2000/10/31 04:21:10	CA021101	2.0m	2.7	3.9	2.2	
松崎	松崎町役場	2000/10/31 04:21:01	CA040701	2.0m	2.7	2.9	1.5	

地震番号	対象地震	発生時刻	最大震度	北緯		東経		深さ km	規模 M
				度	分	度	分		
EQ-2000-12-00028	茨城県沖	2000/12/05 01:47	3	35	50.5	141	9.6	37	5.3

地区	観測所	起動時刻	ID	設置深さ	NS	EW	UD	備考
幕張・習志野	花見川緑地-2	2000/12/05 01:48:17	CA081101	2.0m	7.3	4.9	2.7	
幕張・習志野	花見川緑地-1	2000/12/05 01:48:17	CA081102	9.0m	3.9	3.7	2.0	
幕張・習志野	花見川緑地-1	2000/12/05 01:48:17	CA081103	19.0m	6.6	4.2	2.4	
幕張・習志野	花見川緑地-1	2000/12/05 01:48:17	CA081104	44.5m	2.7	2.2	1.2	
幕張・習志野	一本松公園	2000/12/05 01:48:16	CA080501	2.0m	3.9	3.7	2.0	
幕張・習志野	一本松公園	2000/12/05 01:48:16	CA080502	6.0m	2.9	2.7	1.7	
幕張・習志野	一本松公園	2000/12/05 01:48:16	CA080503	30.0m	1.5	1.5	1.5	

地震番号	対象地震	発生時刻	最大震度	北緯		東経		深さ km	規模 M
				度	分	度	分		
EQ-2001-01-00027	岐阜県美濃東部	2001/01/06 11:48	4	35	22.5	137	5.9	48	4.6

地区	観測所	起動時刻	ID	設置深さ	NS	EW	UD	備考
焼津	東益津小学校	2001/01/06 11:48:56	CA020401	2.2m	3.7	2.2	1.5	

地震番号	対象地震	発生時刻	最大震度	北緯		東経		深さ km	規模 M
				度	分	度	分		
EQ-2001-01-00048	兵庫県北部	2001/01/12 08:00	4	35	27.8	134	29.5	10	5.4

地区	観測所	起動時刻	ID	設置深さ	NS	EW	UD	備考
神戸東	神戸維持出張所	2001/01/12 08:00:27	CA060501	2.0m	19.5	12.9	7.3	
神戸東	本庄中央公園	2001/01/12 08:00:43	CA060301	2.0m	12.7	11.5	13.9	
神戸東	本庄中央公園	2001/01/12 08:00:43	CA060302	13.5m	3.9	3.2	6.1	
神戸東	本庄中央公園	2001/01/12 08:00:43	CA060303	40.0m	2.9	2.2	1.5	
神戸東	東灘小学校	2001/01/12 08:00:39	CA060401	2.0m	10.3	13.4	4.6	
神戸東	本山南小学校	2001/01/12 08:00:43	CA060601	2.0m	10.7	8.1	3.2	
神戸東	本山南小学校	2001/01/12 08:00:43	CA060602	15.5m	4.6	4.2	2.2	
神戸西	住吉中学校	2001/01/12 08:00:38	CA050801	2.0m	2.9	2.9	2.9	
神戸西	住吉中学校	2001/01/12 08:00:38	CA050802	10.0m	2.0	1.7	2.4	

地震番号	対象地震	発生時刻	最大震度	北緯		東経		深さ km	規模 M
				度	分	度	分		
EQ-2001-02-00007	神奈川西部	2001/02/02 08:10	3	35	29.8	139	4.8	18	4.2

地区	観測所	起動時刻	ID	設置深さ	NS	EW	UD	備考
沼津	今沢中央公園	2001/02/02 08:10:23	CA030601	2.1m	42.0	27.3	4.2	
沼津	沼津農協愛鷹支店	2001/02/02 08:10:22	CA030401	2.0m	32.2	16.8	10.5	
沼津	愛鷹中学校	2001/02/02 08:10:22	CA030501	2.0m	13.2	20.0	7.1	

(前ページから続く)

地区	観測所	起動時刻	ID	設置深さ	NS	EW	UD	備考
小田原	国府津中学校-2	2001/02/02 08:10:20	CA070501	2.0m	13.9	19.8	4.4	
小田原	国府津中学校-1	2001/02/02 08:10:20	CA070502	12.0m	6.3	7.3	3.2	
小田原	国府津中学校-1	2001/02/02 08:10:20	CA070503	20.0m	4.4	6.8	2.7	
小田原	国府津中学校-1	2001/02/02 08:10:20	CA070504	51.0m	7.8	7.1	2.0	
小田原	西湘高校-2	2001/02/02 08:10:17	CA071001	2.0m	17.8	11.0	4.6	
小田原	西湘高校-2	2001/02/02 08:10:17	CA071002	14.0m	4.4	5.6	4.4	
小田原	西湘高校-1	2001/02/02 08:10:17	CA071003	24.0m	5.6	5.6	3.4	
小田原	西湘高校-1	2001/02/02 08:10:17	CA071004	50.0m	5.1	5.4	2.0	
小田原	西湘高校-1	2001/02/02 08:10:17	CA071005	90.0m	2.9	3.4	1.5	
沼津	今沢小学校体育館	2001/02/02 08:10:22	CA031001	2.0m	10.3	12.5	6.3	
沼津	今沢小学校体育館	2001/02/02 08:10:22	CA031002	35.1m	4.6	4.4	2.7	
小田原	小田原維持出張所-2	2001/02/02 08:10:19	CA070101	2.0m	7.6	12.5	5.9	
小田原	小田原維持出張所-1	2001/02/02 08:10:19	CA070102	7.0m	6.3	8.5	4.9	
小田原	小田原維持出張所-1	2001/02/02 08:10:19	CA070103	44.0m	7.8	10.0	3.2	
小田原	小田原維持出張所-1	2001/02/02 08:10:19	CA070104	73.0m	5.6	7.3	2.4	
沼津	今沢小学校グラウンド	2001/02/02 08:10:25	CA030301	2.0m	11.0	10.3	6.3	
沼津	今沢小学校グラウンド	2001/02/02 08:10:25	CA030302	10.1m	5.6	6.8	2.7	
沼津	今沢小学校グラウンド	2001/02/02 08:10:25	CA030303	32.2m	5.1	6.3	2.4	
小田原	森戸公園-2	2001/02/02 08:09:21	CA070701	2.0m	9.0	7.3	5.1	
小田原	森戸公園-2	2001/02/02 08:09:21	CA070702	7.0m	4.9	7.1	3.7	
小田原	森戸公園-1	2001/02/02 08:10:21	CA070703	17.0m	3.9	4.2	3.2	
小田原	森戸公園-1	2001/02/02 08:10:21	CA070704	34.0m	4.2	4.9	2.7	
小田原	森戸公園-1	2001/02/02 08:10:21	CA070705	60.0m	5.1	6.6	2.4	
沼津	愛鷹地区センター	2001/02/02 08:10:22	CA031401	11.0m	5.9	7.8	2.7	
小田原	前羽公園	2001/02/02 08:10:20	CA070201	2.0m	4.4	6.3	2.2	
小田原	前羽公園	2001/02/02 08:10:20	CA070202	10.0m	2.9	4.9	2.2	

地震番号	対象地震	発生時刻	最大震度	北緯		東経		深さ km	規模 M
				度	分	度	分		
EQ-2001-02-00101	静岡県西部	2001/02/23 07:23	4	34	44.6	137	33.8	40	4.9
地区	観測所	起動時刻	ID	設置深さ	NS	EW	UD	備考	
相良	相良高等学校	2001/02/23 07:23:10	CA010301	2.0m	25.9	35.2	13.4		
相良	相良中学校プール	2001/02/23 07:23:10	CA010801	2.0m	33.8	25.0	9.2		
相良	相良中学校プール	2001/02/23 07:23:10	CA010802	36.3m	8.6	10.0	3.8		
相良	相良小学校プール	2001/02/23 07:23:10	CA011001	2.0m	30.8	25.4	13.9		
相良	相良小学校プール	2001/02/23 07:23:10	CA011002	30.3m	7.3	10.3	4.9		
相良	相良中学校サブグラウンド	2001/02/23 07:23:10	CA010701	2.0m	29.8	26.4	6.8		
相良	相良小学校	2001/02/23 07:23:09	CA010401	2.0m	27.6	19.8	11.0		
相良	相良小学校	2001/02/23 07:23:09	CA010402	30.1m	7.6	7.6	3.2		
相良	町立大沢保育園	2001/02/23 07:23:10	CA010601	2.0m	27.1	20.5	11.7		
相良	相良中学校-2	2001/02/23 07:23:09	CA010501	2.0m	24.9	22.5	7.1		
相良	相良中学校-1	2001/02/23 07:23:09	CA010502	8.2m	23.9	21.5	4.2		
相良	相良中学校-1	2001/02/23 07:23:09	CA010503	12.0m	17.6	19.5	4.4		
相良	相良中学校-1	2001/02/23 07:23:09	CA010504	32.3m	8.3	9.0	4.4		
相良	相良町営住宅	2001/02/23 07:23:10	CA010201	2.0m	24.4	24.7	15.9		
相良	波津配水池	2001/02/23 07:23:09	CA010101	2.0m	18.8	21.7	5.9		
焼津	東益津中学校	2001/02/23 07:23:12	CA020701	2.0m	17.6	21.2	4.6		
相良	相良町児童館	2001/02/23 07:23:10	CA010901	2.0m	17.8	16.8	5.1		
焼津	東益津小学校	2001/02/23 07:23:11	CA020401	2.2m	17.8	13.9	7.1		
焼津	朝比奈川橋-2	2001/02/23 07:23:14	CA020901	2.0m	13.7	17.8	6.6		
焼津	朝比奈川橋-2	2001/02/23 07:23:14	CA020902	20.3m	5.9	5.9	2.4		
焼津	朝比奈川橋-1	2001/02/23 07:23:14	CA020903	30.3m	5.9	6.3	2.2		
焼津	朝比奈川橋-1	2001/02/23 07:23:14	CA020904	53.1m	5.4	6.3	2.7		
焼津	朝比奈川橋-1	2001/02/23 07:23:14	CA020905	113.4m	4.9	4.2	2.0		
焼津	東益津小学校体育館	2001/02/23 07:23:12	CA020501	2.0m	14.4	15.4	5.4		
焼津	東益津小学校体育館	2001/02/23 07:23:12	CA020502	15.2m	4.9	6.8	4.9		
焼津	東益津幼稚園	2001/02/23 07:23:12	CA020301	2.0m	13.9	10.5	5.6		
焼津	中公園	2001/02/23 07:23:12	CA021101	2.0m	6.8	8.8	3.4		
焼津	焼津西小学校	2001/02/23 07:23:13	CA021201	2.0m	5.9	7.3	2.4		

地震番号	対象地震	発生時刻	最大震度	北緯		東経		深さ km	規模 M
				度	分	度	分		
EQ-2001-02-00114	伊豆大島近海	2001/02/25 14:05	3	34	46.0	139	35.6	28	4.3
地区	観測所	起動時刻	ID	設置深さ	NS	EW	UD	備考	
館山	城山公園No. 1、2、3	2001/02/25 14:05:47	CA090301	7.0m	21.7	25.6	9.8		
館山	水産共同実習所	2001/02/25 14:05:47	CA090501	2.0m	14.4	19.0	11.5		
館山	安房高校-2	2001/02/25 14:05:55	CA091201	2.0m	12.9	13.9	6.3		
館山	安房高校-1	2001/02/25 14:05:55	CA091202	9.0m	7.6	5.4	3.9		
館山	安房高校-1	2001/02/25 14:05:55	CA091203	15.0m	8.1	9.3	3.9		
館山	安房高校-1	2001/02/25 14:05:55	CA091204	29.0m	3.4	3.4	2.0		
館山	館山第三中学校	2001/02/25 14:05:48	CA091001	2.0m	13.2	13.4	8.1		
館山	館山第三中学校	2001/02/25 14:05:48	CA091002	8.0m	8.3	8.3	5.4		
館山	館山第三中学校	2001/02/25 14:05:48	CA091003	41.0m	4.6	3.2	2.9		
館山	安房水産高校	2001/02/25 14:05:47	CA090601	2.0m	12.2	9.8	5.9		
館山	安房水産高校	2001/02/25 14:05:47	CA090602	12.5m	9.0	8.8	5.6		
館山	安房水産高校	2001/02/25 14:05:47	CA090603	47.0m	5.4	3.9	2.7		
館山	安房南高校	2001/02/25 14:05:50	CA090901	2.0m	10.7	12.0	7.1		
沼津	今沢小学校体育館	2001/02/25 14:05:57	CA031001	2.0m	8.1	10.0	2.9		
沼津	今沢小学校体育館	2001/02/25 14:05:57	CA031002	35.1m	2.9	2.9	1.0		
館山	北条幼稚園	2001/02/25 14:05:48	CA091101	2.0m	10.0	8.1	6.1		
館山	北条幼稚園	2001/02/25 14:05:48	CA091102	13.0m	4.9	5.4	3.4		
小田原	西湘高校-2	2001/02/25 14:05:54	CA071001	2.0m	5.9	9.8	3.4		
小田原	西湘高校-2	2001/02/25 14:05:54	CA071002	14.0m	3.7	8.5	1.7		
小田原	西湘高校-1	2001/02/25 14:05:54	CA071003	24.0m	3.7	6.1	1.7		
小田原	西湘高校-1	2001/02/25 14:05:54	CA071004	50.0m	4.2	5.9	2.2		
小田原	西湘高校-1	2001/02/25 14:05:54	CA071005	90.0m	1.5	3.4	1.0		
館山	館山小学校	2001/02/25 14:05:46	CA090401	2.0m	8.3	9.0	4.6		
館山	館山小学校	2001/02/25 14:05:46	CA090402	21.0m	6.3	4.2	4.6		
館山	城山公園No. 1、2、3	2001/02/25 14:05:47	CA090201	2.0m	8.8	6.8	3.4		
館山	城山公園No. 1、2、3	2001/02/25 14:05:47	CA090101	2.0m	6.6	5.4	3.7		
小田原	前羽公園	2001/02/25 14:05:57	CA070201	2.0m	3.7	5.4	2.2		
小田原	前羽公園	2001/02/25 14:05:57	CA070202	10.0m	2.0	3.7	2.0		
松崎	松崎町役場	2001/02/25 14:05:57	CA040701	2.0m	2.0	3.9	1.5		

地震番号	対象地震	発生時刻	最大震度	北緯		東経		深さ km	規模 M
				度	分	度	分		
EQ-2001-03-00084	安芸灘	2001/03/24 15:27	6弱	34	7.2	132	42.5	51	6.4
地区	観測所	起動時刻	ID	設置深さ	NS	EW	UD	備考	
神戸東	本山南小学校	2001/03/24 15:28:41	CA060601	2.0m	9.0	6.9	5.3		
神戸東	本山南小学校	2001/03/24 15:28:41	CA060602	15.5m	4.5	3.8	4.2		
神戸東	神戸維持出張所	2001/03/24 15:28:38	CA060501	2.0m	5.2	5.8	4.6		
神戸東	東灘小学校	2001/03/24 15:29:14	CA060401	2.0m	5.2	5.3	2.8		
神戸東	本山第三小学校	2001/03/24 15:29:16	CA060701	2.0m	4.9	4.7	2.3		
神戸東	本山第三小学校	2001/03/24 15:29:16	CA060702	13.0m	3.0	3.0	1.9		
神戸東	本山第三小学校	2001/03/24 15:29:16	CA060703	32.0m	1.9	2.3	1.7		
神戸東	本庄中央公園	2001/03/24 15:28:55	CA060301	2.0m	4.8	4.6	3.2		
神戸東	本庄中央公園	2001/03/24 15:28:55	CA060302	13.5m	4.1	3.0	2.9		
神戸東	本庄中央公園	2001/03/24 15:28:55	CA060303	40.0m	2.7	2.4	2.3		
神戸西	六甲砂防工事事務所	2001/03/24 15:29:22	CA050601	2.0m	4.7	3.9	2.4		
神戸西	六甲砂防工事事務所	2001/03/24 15:29:22	CA050602	7.0m	3.7	3.3	2.2		
神戸西	六甲砂防工事事務所	2001/03/24 15:29:22	CA050603	50.0m	2.1	1.8	1.6		
神戸西	阪高魚崎浜変電施設-1	2001/03/24 15:29:18	CA050403	23.0m	2.8	4.3	2.6		
神戸西	阪高魚崎浜変電施設-1	2001/03/24 15:29:18	CA050404	61.0m	2.9	2.8	2.3		
神戸西	阪高魚崎浜変電施設-1	2001/03/24 15:29:18	CA050405	80.0m	2.5	2.6	2.1		
神戸東	本山第一小学校	2001/03/24 15:28:40	CA060801	2.0m	3.8	2.9	3.5		
神戸東	本山第一小学校	2001/03/24 15:28:40	CA060802	15.0m	1.8	1.9	2.2		
神戸西	六甲アイランド小学校-1	2001/03/24 15:29:06	CA050204	42.5m	3.3	3.7	2.6		
神戸西	六甲アイランド小学校-1	2001/03/24 15:29:06	CA050205	75.0m	2.4	3.6	2.1		
神戸西	六甲アイランド小学校-1	2001/03/24 15:29:06	CA050206	102.0m	2.7	3.2	1.7		
神戸西	住吉中学校	2001/03/24 15:29:14	CA050801	2.0m	1.6	1.6	1.4		
神戸西	住吉中学校	2001/03/24 15:29:14	CA050802	10.0m	1.3	1.7	1.4		

地震番号	対象地震	発生時刻	最大震度	北緯		東経		深さ km	規模 M
				度	分	度	分		
EQ-2001-04-00017	静岡県中部	2001/04/03 23:57	5強	34	59.7	138	6.5	33	5.1
地区	観測所	起動時刻	ID	設置深さ	NS	EW	UD	備考	
相良	相良中学校サブグラウンド	2001/04/03 23:57:22	CA010701	2.0m	213.3	87.7	40.8		
相良	相良中学校プール	2001/04/03 23:57:26	CA010801	2.0m	182.6	90.4	42.2		
相良	相良中学校プール	2001/04/03 23:57:26	CA010802	36.3m	49.1	31.3	14.7		
相良	相良小学校プール	2001/04/03 23:57:26	CA011001	2.0m	153.2	75.4	40.4		
相良	相良小学校プール	2001/04/03 23:57:26	CA011002	30.3m	54.9	25.5	19.8		
焼津	朝比奈川橋-2	2001/04/03 23:57:21	CA020901	2.0m	147.9	79.2	29.0		
焼津	朝比奈川橋-2	2001/04/03 23:57:21	CA020902	20.3m	57.5	39.1	21.9		
焼津	朝比奈川橋-1	2001/04/03 23:57:21	CA020903	30.3m	60.8	38.9	19.8		
焼津	朝比奈川橋-1	2001/04/03 23:57:21	CA020904	53.1m	53.8	27.5	15.1		
焼津	朝比奈川橋-1	2001/04/03 23:57:21	CA020905	113.4m	29.0	40.1	15.5		
相良	相良高等学校	2001/04/03 23:57:26	CA010301	2.0m	145.3	103.8	33.7		
相良	相良中学校-2	2001/04/03 23:56:22	CA010501	2.0m	134.9	71.6	34.8		
相良	相良中学校-1	2001/04/03 23:57:22	CA010502	8.2m	126.7	50.8	27.8		
相良	相良中学校-1	2001/04/03 23:57:22	CA010503	12.0m	83.6	59.6	22.7		
相良	相良中学校-1	2001/04/03 23:57:22	CA010504	32.3m	57.0	26.3	19.1		
焼津	東益津中学校	2001/04/03 23:57:20	CA020701	2.0m	120.7	75.2	31.2		
相良	相良町営住宅	2001/04/03 23:57:24	CA010201	2.0m	118.1	81.3	23.5		
焼津	東益津小学校体育館	2001/04/03 23:57:20	CA020501	2.0m	97.9	82.8	34.5		
焼津	東益津小学校体育館	2001/04/03 23:57:20	CA020502	15.2m	40.5	32.9	25.5		
焼津	東益津小学校	2001/04/03 23:57:20	CA020401	2.2m	84.8	72.2	28.9		
焼津	東益津幼稚園	2001/04/03 23:57:20	CA020301	2.0m	83.8	54.5	41.3		
相良	波津配水池	2001/04/03 23:57:26	CA010101	2.0m	56.9	80.5	42.4		
相良	相良町児童館	2001/04/03 23:57:22	CA010901	2.0m	77.6	65.3	17.9		
焼津	サッポロビール静岡工場	2001/04/03 23:57:20	CA020201	2.0m	66.5	75.8	45.4		
焼津	焼津西小学校	2001/04/03 23:57:22	CA021201	2.0m	67.8	42.2	23.1		
焼津	中公園	2001/04/03 23:57:20	CA021101	2.0m	52.7	41.1	23.1		
相良	町立大沢保育園	2001/04/03 23:57:22	CA010601	2.0m	42.4	38.2	50.5		
松崎	法務局松崎宿舎	2001/04/03 23:57:34	CA040601	2.0m	40.8	35.5	28.0		
松崎	法務局松崎宿舎	2001/04/03 23:57:34	CA040602	10.2m	34.9	28.2	18.5		
松崎	法務局松崎宿舎	2001/04/03 23:57:34	CA040603	40.5m	16.4	14.9	7.4		
沼津	今沢小学校北農道	2001/04/03 23:58:34	CA031301	2.0m	28.7	10.7	33.8		
沼津	今沢小学校北農道	2001/04/03 23:58:34	CA031302	9.0m	12.7	9.7	5.3		
沼津	今沢小学校北農道	2001/04/03 23:58:34	CA031303	27.0m	9.5	8.5	3.2		
沼津	今沢小学校グラウンド	2001/04/03 23:57:34	CA030301	2.0m	32.7	27.0	9.5		
沼津	今沢小学校グラウンド	2001/04/03 23:57:34	CA030302	10.1m	15.0	10.8	5.4		
沼津	今沢小学校グラウンド	2001/04/03 23:57:34	CA030303	32.2m	15.0	11.6	4.4		
松崎	松崎小学校	2001/04/03 23:57:34	CA040801	2.0m	31.5	25.3	13.5		
松崎	松崎小学校	2001/04/03 23:57:34	CA040802	52.1m	13.6	13.4	6.3		
松崎	松崎町役場	2001/04/03 23:57:27	CA040701	2.0m	28.8	22.0	14.6		
松崎	西伊豆農業協同組合	2001/04/03 23:57:34	CA040901	2.0m	28.1	27.0	13.8		
松崎	西伊豆農業協同組合	2001/04/03 23:57:34	CA040902	38.3m	9.6	7.8	4.1		
松崎	下田土木事務所松崎支所	2001/04/03 23:57:26	CA041001	2.0m	21.5	28.1	24.9		
焼津	石脇下区有地	2001/04/03 23:57:21	CA020101	10.3m	26.1	27.4	24.2		
松崎	松崎中学校	2001/04/03 23:57:26	CA041101	2.1m	26.1	14.7	11.1		
沼津	沼津農協愛鷹支店	2001/04/03 23:57:27	CA030401	2.0m	25.9	22.5	14.3		
沼津	今沢小学校北門	2001/04/03 23:57:34	CA031101	2.0m	25.8	23.1	10.1		
沼津	今沢小学校北門	2001/04/03 23:57:34	CA031102	32.2m	11.7	8.0	3.9		
沼津	今沢小学校体育館	2001/04/03 23:57:25	CA031001	2.0m	22.5	20.3	9.6		
沼津	今沢小学校体育館	2001/04/03 23:57:25	CA031002	35.1m	7.2	7.3	3.5		
沼津	今沢中央公園	2001/04/03 23:57:35	CA030601	2.1m	12.7	17.9	5.1		
沼津	愛鷹中学校	2001/04/03 23:57:34	CA030501	2.0m	11.9	17.6	7.4		
小田原	西湘高校-2	2001/04/03 23:57:44	CA071001	2.0m	10.4	6.2	2.6		
小田原	西湘高校-2	2001/04/03 23:57:44	CA071002	14.0m	3.5	3.7	2.0		
小田原	西湘高校-1	2001/04/03 23:57:44	CA071003	24.0m	4.4	3.3	1.8		
小田原	西湘高校-1	2001/04/03 23:57:44	CA071004	50.0m	2.9	3.2	1.5		
小田原	西湘高校-1	2001/04/03 23:57:44	CA071005	90.0m	2.3	1.8	1.0		
沼津	愛鷹地区センター	2001/04/03 23:57:34	CA031401	11.0m	6.5	7.0	4.5		
小田原	森戸公園-2	2001/04/03 23:56:51	CA070701	2.0m	4.2	4.8	2.9		
小田原	森戸公園-2	2001/04/03 23:56:51	CA070702	7.0m	4.2	3.7	2.5		

(前ページから続く)

地区	観測所	起動時刻	ID	設置深さ	NS	EW	UD	備考
小田原	森戸公園-1	2001/04/03 23:57:51	CA070703	17.0m	3.8	2.7	2.4	
小田原	森戸公園-1	2001/04/03 23:57:51	CA070704	34.0m	3.1	3.1	2.4	
小田原	森戸公園-1	2001/04/03 23:57:51	CA070705	60.0m	2.9	2.9	1.7	
小田原	小田原維持出張所-2	2001/04/03 23:57:52	CA070101	2.0m	4.4	3.6	3.1	
小田原	小田原維持出張所-1	2001/04/03 23:57:52	CA070102	7.0m	3.5	3.0	2.5	
小田原	小田原維持出張所-1	2001/04/03 23:57:52	CA070103	44.0m	3.8	3.6	2.0	
小田原	小田原維持出張所-1	2001/04/03 23:57:52	CA070104	73.0m	2.7	2.5	1.6	
小田原	前羽公園	2001/04/03 23:57:50	CA070201	2.0m	3.3	2.6	1.4	
小田原	前羽公園	2001/04/03 23:57:50	CA070202	10.0m	3.0	2.2	1.5	

地震番号	対象地震	発生時刻	最大震度	北緯		東経		深さ km	規模 M
				度	分	度	分		
EQ-2001-04-00019	静岡県中部	2001/04/04 00:04	2	34	59.5	138	6.1	33	4.0

地区	観測所	起動時刻	ID	設置深さ	NS	EW	UD	備考
相良	相良中学校サブグラウンド	2001/04/04 00:04:53	CA010701	2.0m	7.1	5.1	1.7	
焼津	東益津幼稚園	2001/04/04 00:04:48	CA020301	2.0m	3.4	3.9	2.4	

地震番号	対象地震	発生時刻	最大震度	北緯		東経		深さ km	規模 M
				度	分	度	分		
EQ-2001-04-00040	千葉県南部	2001/04/10 10:03	3	35	17.9	140	22.0	98	4.5

地区	観測所	起動時刻	ID	設置深さ	NS	EW	UD	備考
館山	城山公園No. 1、2、3	2001/04/10 10:04:29	CA090301	7.0m	13.4	33.4	7.3	
館山	館山小学校	2001/04/10 10:04:30	CA090401	2.0m	10.3	20.3	5.6	
館山	館山小学校	2001/04/10 10:04:30	CA090402	21.0m	3.2	2.9	2.7	
館山	北条幼稚園	2001/04/10 10:04:31	CA091101	2.0m	7.6	8.8	7.6	
館山	北条幼稚園	2001/04/10 10:04:31	CA091102	13.0m	4.6	4.4	2.9	
館山	城山公園No. 1、2、3	2001/04/10 10:04:29	CA090201	2.0m	7.8	5.6	3.9	
館山	城山公園No. 1、2、3	2001/04/10 10:04:29	CA090101	2.0m	4.2	7.3	3.7	
小田原	森戸公園-2	2001/04/10 10:03:39	CA070701	2.0m	5.1	5.1	3.2	
小田原	森戸公園-2	2001/04/10 10:03:39	CA070702	7.0m	3.2	3.4	2.4	
小田原	森戸公園-1	2001/04/10 10:04:39	CA070703	17.0m	3.2	2.4	1.7	
小田原	森戸公園-1	2001/04/10 10:04:39	CA070704	34.0m	3.4	4.6	1.5	
小田原	森戸公園-1	2001/04/10 10:04:39	CA070705	60.0m	3.4	2.7	2.4	

地震番号	対象地震	発生時刻	最大震度	北緯		東経		深さ km	規模 M
				度	分	度	分		
EQ-2001-05-00121	茨城県南部	2001/05/31 08:59	4	36	11.0	139	48.8	55	4.5

地区	観測所	起動時刻	ID	設置深さ	NS	EW	UD	備考
幕張・習志野	一本松公園	2001/05/31 08:59:46	CA080501	2.0m	15.6	14.6	7.6	
幕張・習志野	一本松公園	2001/05/31 08:59:46	CA080502	6.0m	5.1	5.9	4.4	
幕張・習志野	一本松公園	2001/05/31 08:59:46	CA080503	30.0m	3.2	5.4	1.2	

地震番号	対象地震	発生時刻	最大震度	北緯		東経		深さ km	規模 M
				度	分	度	分		
EQ-2001-06-00001	静岡県中部	2001/06/01 00:41	3	34	58.3	138	7.2	32	4.8

地区	観測所	起動時刻	ID	設置深さ	NS	EW	UD	備考
相良	相良中学校プール	2001/06/01 00:42:02	CA010801	2.0m	79.1	50.3	21.7	
相良	相良中学校プール	2001/06/01 00:42:02	CA010802	36.3m	19.2	16.9	6.8	
相良	相良中学校サブグラウンド	2001/06/01 00:42:01	CA010701	2.0m	73.0	67.4	14.4	
相良	相良小学校プール	2001/06/01 00:42:01	CA011001	2.0m	71.8	24.9	15.1	
相良	相良小学校プール	2001/06/01 00:42:01	CA011002	30.3m	16.8	12.9	6.3	
相良	相良高等学校	2001/06/01 00:42:02	CA010301	2.0m	54.7	51.0	15.4	
相良	町立大沢保育園	2001/06/01 00:42:01	CA010601	2.0m	36.9	54.4	13.9	
相良	相良中学校-2	2001/06/01 00:41:01	CA010501	2.0m	49.1	33.7	12.0	
相良	相良中学校-1	2001/06/01 00:42:01	CA010502	8.2m	32.5	26.1	8.5	
相良	相良中学校-1	2001/06/01 00:42:01	CA010503	12.0m	30.0	32.5	8.1	
相良	相良中学校-1	2001/06/01 00:42:01	CA010504	32.3m	16.8	15.6	5.1	
相良	相良小学校	2001/06/01 00:42:01	CA010401	2.0m	45.9	27.8	19.8	
相良	相良小学校	2001/06/01 00:42:01	CA010402	30.1m	14.9	12.2	6.6	
相良	相良町営住宅	2001/06/01 00:42:01	CA010201	2.0m	44.4	34.7	12.5	
相良	相良町児童館	2001/06/01 00:42:02	CA010901	2.0m	38.6	35.6	7.1	
松崎	法務局松崎宿舎	2001/06/01 00:42:06	CA040601	2.0m	25.9	33.4	15.4	

(前ページから続く)

地区	観測所	起動時刻	ID	設置深さ	NS	EW	UD	備考
松崎	法務局松崎宿舎	2001/06/01 00:42:06	CA040602	10.2m	17.8	25.9	11.2	
松崎	法務局松崎宿舎	2001/06/01 00:42:06	CA040603	40.5m	12.0	7.1	4.4	
相良	波津配水池	2001/06/01 00:42:01	CA010101	2.0m	19.8	30.8	12.0	
松崎	松崎中学校	2001/06/01 00:42:07	CA041101	2.1m	15.4	7.3	8.8	
松崎	松崎町役場	2001/06/01 00:42:07	CA040701	2.0m	9.8	13.4	14.9	
松崎	下田土木事務所松崎支所	2001/06/01 00:42:07	CA041001	2.0m	14.9	13.4	6.8	
沼津	沼津農協愛鷹支店	2001/06/01 00:42:08	CA030401	2.0m	14.6	9.5	8.8	
焼津	東益津幼稚園	2001/06/01 00:41:54	CA020301	2.0m	14.4	10.5	9.8	
焼津	東益津小学校体育館	2001/06/01 00:41:58	CA020501	2.0m	9.5	14.2	12.5	
焼津	東益津小学校体育館	2001/06/01 00:41:58	CA020502	15.2m	4.9	6.3	5.6	
焼津	サッポロビール静岡工場	2001/06/01 00:41:59	CA020201	2.0m	8.1	12.0	12.9	
焼津	東益津中学校	2001/06/01 00:41:54	CA020701	2.0m	11.5	8.5	7.6	
沼津	今沢中央公園	2001/06/01 00:42:09	CA030601	2.1m	9.0	11.5	3.7	
沼津	愛鷹中学校	2001/06/01 00:42:09	CA030501	2.0m	8.1	11.0	5.9	
焼津	東益津小学校	2001/06/01 00:41:53	CA020401	2.2m	9.8	10.5	8.5	
焼津	焼津西小学校	2001/06/01 00:41:58	CA021201	2.0m	9.0	10.0	7.8	
沼津	今沢小学校体育館	2001/06/01 00:42:08	CA031001	2.0m	9.5	9.0	5.9	
沼津	今沢小学校体育館	2001/06/01 00:42:08	CA031002	35.1m	4.2	3.7	2.2	
焼津	中公園	2001/06/01 00:41:58	CA021101	2.0m	8.8	6.1	5.4	

地震番号	対象地震	発生時刻	最大震度	北緯		東経		深さ km	規模 M
				度	分	度	分		
EQ-2001-06-00005	静岡県中部	2001/06/01 11:16	3	34	59.2	138	6.8	32	4.0

地区	観測所	起動時刻	ID	設置深さ	NS	EW	UD	備考
松崎	松崎町役場	2001/06/01 11:17:05	CA040701	2.0m	5.1	3.7	2.2	
焼津	東益津幼稚園	2001/06/01 11:16:56	CA020301	2.0m	3.7	3.7	2.2	

地震番号	対象地震	発生時刻	最大震度	北緯		東経		深さ km	規模 M
				度	分	度	分		
EQ-2001-06-00030	静岡県中部	2001/06/03 11:33	3	34	58.9	138	7.0	32	4.2

地区	観測所	起動時刻	ID	設置深さ	NS	EW	UD	備考
焼津	東益津小学校	2001/06/03 11:33:58	CA020401	2.2m	4.6	5.1	8.8	
焼津	東益津幼稚園	2001/06/03 11:33:57	CA020301	2.0m	4.9	6.1	3.4	
松崎	松崎町役場	2001/06/03 11:34:06	CA040701	2.0m	5.6	4.4	2.9	
相良	相良中学校-2	2001/06/03 11:32:59	CA010501	2.0m	3.9	3.9	2.2	
相良	相良中学校-1	2001/06/03 11:33:59	CA010502	8.2m	3.2	4.6	1.2	
相良	相良中学校-1	2001/06/03 11:33:59	CA010503	12.0m	2.0	3.4	1.2	
相良	相良中学校-1	2001/06/03 11:33:59	CA010504	32.3m	1.5	1.7	0.7	
相良	相良町営住宅	2001/06/03 11:34:01	CA010201	2.0m	3.9	3.9	3.4	

地震番号	対象地震	発生時刻	最大震度	北緯		東経		深さ km	規模 M
				度	分	度	分		
EQ-2001-06-00032	静岡県中部	2001/06/03 21:01	2	34	59.1	138	7.2	31	3.9

地区	観測所	起動時刻	ID	設置深さ	NS	EW	UD	備考
相良	相良中学校-2	2001/06/03 21:00:22	CA010501	2.0m	3.4	5.6	2.2	
相良	相良中学校-1	2001/06/03 21:01:22	CA010502	8.2m	3.4	3.7	1.5	
相良	相良中学校-1	2001/06/03 21:01:22	CA010503	12.0m	3.2	4.4	1.2	
相良	相良中学校-1	2001/06/03 21:01:22	CA010504	32.3m	1.5	2.2	0.5	
焼津	東益津幼稚園	2001/06/03 21:01:19	CA020301	2.0m	5.6	4.2	2.4	
焼津	東益津小学校	2001/06/03 21:01:20	CA020401	2.2m	3.4	3.2	2.4	

地震番号	対象地震	発生時刻	最大震度	北緯		東経		深さ km	規模 M
				度	分	度	分		
EQ-2001-07-00056	茨城県南部	2001/07/20 06:02	4	36	10.0	139	49.5	56	4.8

地区	観測所	起動時刻	ID	設置深さ	NS	EW	UD	備考
幕張・習志野	一本松公園	2001/07/20 06:02:50	CA080501	2.0m	10.5	19.3	11.0	
幕張・習志野	一本松公園	2001/07/20 06:02:50	CA080502	6.0m	4.4	5.6	4.4	
幕張・習志野	一本松公園	2001/07/20 06:02:50	CA080503	30.0m	3.7	5.9	2.7	

地震番号	対象地震	発生時刻	最大震度	北緯		東経		深さ km	規模 M
				度	分	度	分		
EQ-2001-08-00076	京都府南部	2001/08/25 22:21	4	35	8.8	135	39.6	10	5.1
地区	観測所	起動時刻	ID	設置深さ	NS	EW	UD	備考	
神戸東	神戸維持出張所	2001/08/25 22:21:39	CA060501	2.0m	116.7	50.2	23.3		
神戸東	本山南小学校	2001/08/25 22:21:45	CA060601	2.0m	64.1	113.2	18.3		
神戸東	本山南小学校	2001/08/25 22:21:45	CA060602	15.5m	31.1	45.6	14.7		
神戸東	東灘小学校	2001/08/25 22:21:44	CA060401	2.0m	35.4	70.1	15.3		
神戸西	住吉台公園	2001/08/25 22:21:44	CA051001	2.0m	67.7	34.6	35.8		
神戸東	本山第一小学校	2001/08/25 22:21:44	CA060801	2.0m	40.1	66.6	12.6		
神戸東	本山第一小学校	2001/08/25 22:21:44	CA060802	15.0m	12.9	21.0	10.6		
神戸東	本庄中央公園	2001/08/25 22:21:44	CA060301	2.0m	24.9	63.7	11.1		
神戸東	本庄中央公園	2001/08/25 22:21:44	CA060302	13.5m	12.6	21.3	10.6		
神戸東	本庄中央公園	2001/08/25 22:21:44	CA060303	40.0m	16.4	33.2	9.1		
神戸西	六甲砂防工事事務所	2001/08/25 22:21:45	CA050601	2.0m	39.4	56.4	10.8		
神戸西	六甲砂防工事事務所	2001/08/25 22:21:45	CA050602	7.0m	21.5	30.7	8.8		
神戸西	六甲砂防工事事務所	2001/08/25 22:21:45	CA050603	50.0m	13.5	18.0	5.8		
神戸東	本山第三小学校	2001/08/25 22:21:44	CA060701	2.0m	54.6	22.2	15.5		
神戸東	本山第三小学校	2001/08/25 22:21:44	CA060702	13.0m	14.7	20.3	10.7		
神戸東	本山第三小学校	2001/08/25 22:21:44	CA060703	32.0m	13.5	21.4	10.1		
神戸西	住吉川左岸公園	2001/08/25 22:21:46	CA050501	2.0m	41.0	49.3	16.5		
神戸西	東灘配水場	2001/08/25 22:21:44	CA050901	2.0m	38.5	19.4	18.1		
神戸東	本山配水池	2001/08/25 22:21:44	CA060901	2.0m	30.7	32.7	17.6		
神戸東	本山配水池	2001/08/25 22:21:44	CA060902	10.0m	21.9	22.5	16.2		
神戸西	住吉中学校	2001/08/25 22:21:44	CA050801	2.0m	18.8	29.8	13.3		
神戸西	住吉中学校	2001/08/25 22:21:44	CA050802	10.0m	19.0	17.9	11.9		
神戸西	神戸市向洋ポンプ場	2001/08/25 22:21:46	CA050301	2.0m	19.1	19.9	29.5		
神戸東	東灘高校	2001/08/25 22:21:45	CA060101	2.0m	16.9	27.9	12.3		
神戸西	渦が森小学校	2001/08/25 22:21:44	CA051201	2.0m	22.7	26.1	17.6		
神戸西	新交通六甲アイランド線	2001/08/25 22:21:47	CA050101	2.0m	21.6	18.2	16.3		
神戸西	六甲アイランド小学校-1	2001/08/25 22:21:45	CA050204	42.5m	11.0	21.5	10.4		
神戸西	六甲アイランド小学校-1	2001/08/25 22:21:45	CA050205	75.0m	11.3	12.1	6.2		
神戸西	六甲アイランド小学校-1	2001/08/25 22:21:45	CA050206	102.0m	15.5	15.4	5.0		
神戸西	阪高魚崎浜変電施設-1	2001/08/25 22:21:45	CA050403	23.0m	17.6	16.4	13.9		
神戸西	阪高魚崎浜変電施設-1	2001/08/25 22:21:45	CA050404	61.0m	11.8	11.9	9.2		
神戸西	阪高魚崎浜変電施設-1	2001/08/25 22:21:45	CA050405	80.0m	17.9	11.3	6.9		

地震番号	対象地震	発生時刻	最大震度	北緯		東経		深さ km	規模 M
				度	分	度	分		
EQ-2001-09-00055	東京湾	2001/09/18 04:23	4	35	25.2	139	48.7	45	4.2
地区	観測所	起動時刻	ID	設置深さ	NS	EW	UD	備考	
幕張・習志野	一本松公園	2001/09/18 04:24:13	CA080501	2.0m	45.1	31.9	13.0		
幕張・習志野	一本松公園	2001/09/18 04:24:13	CA080502	6.0m	18.2	11.9	7.7		
幕張・習志野	一本松公園	2001/09/18 04:24:13	CA080503	30.0m	12.0	9.8	2.9		
幕張・習志野	習志野第六中学校-2	2001/09/18 04:24:13	CA080101	2.0m	11.7	15.8	17.0		
幕張・習志野	習志野第六中学校-1	2001/09/18 04:24:13	CA080102	6.0m	28.3	42.1	11.4		
幕張・習志野	習志野第六中学校-1	2001/09/18 04:24:13	CA080103	12.0m	8.9	13.3	4.5		
幕張・習志野	習志野第六中学校-1	2001/09/18 04:24:13	CA080104	22.0m	7.0	10.2	3.8		
幕張・習志野	幕張西中学校	2001/09/18 04:24:14	CA080601	2.0m	26.2	35.2	11.9		
幕張・習志野	幕張本郷中学校	2001/09/18 04:24:14	CA080401	2.0m	26.9	28.6	16.9		
幕張・習志野	幕張台公園	2001/09/18 04:24:13	CA080301	2.0m	23.4	24.0	16.3		
幕張・習志野	幕張台公園	2001/09/18 04:24:13	CA080302	10.0m	9.8	9.2	6.9		
幕張・習志野	幕張台公園	2001/09/18 04:24:13	CA080303	30.0m	5.3	5.3	3.0		
幕張・習志野	花見川緑地-2	2001/09/18 04:24:15	CA081101	2.0m	23.1	20.5	9.4		
幕張・習志野	花見川緑地-1	2001/09/18 04:24:15	CA081102	9.0m	10.5	12.5	6.2		
幕張・習志野	花見川緑地-1	2001/09/18 04:24:15	CA081103	19.0m	16.9	9.2	8.8		
幕張・習志野	花見川緑地-1	2001/09/18 04:24:15	CA081104	44.5m	7.4	8.9	2.5		
幕張・習志野	幕張西第三公園	2001/09/18 04:24:15	CA080701	2.0m	22.7	21.3	10.3		
幕張・習志野	屋敷小学校	2001/09/18 04:24:14	CA080201	2.0m	20.4	16.1	17.6		
幕張・習志野	浜田公園	2001/09/18 04:24:13	CA081001	2.0m	13.7	13.5	6.4		
幕張・習志野	浜田公園	2001/09/18 04:24:13	CA081002	7.0m	9.5	9.8	4.1		
幕張・習志野	浜田公園	2001/09/18 04:24:13	CA081003	22.0m	6.5	5.8	3.0		

地震番号	対象地震	発生時刻	最大震度	北緯		東経		深さ km	規模 M
				度	分	度	分		
EQ-2001-09-00075	茨城県南部	2001/09/25 04:57	3	36	18.3	140	6.0	71	4.5
地区	観測所	起動時刻	ID	設置深さ	NS	EW	UD	備考	
幕張・習志野	一本松公園	2001/09/25 04:57:58	CA080501	2.0m	5.1	4.9	2.0		
幕張・習志野	一本松公園	2001/09/25 04:57:58	CA080502	6.0m	1.7	2.2	1.0		
幕張・習志野	一本松公園	2001/09/25 04:57:58	CA080503	30.0m	1.0	2.0	0.5		

地震番号	対象地震	発生時刻	最大震度	北緯		東経		深さ km	規模 M
				度	分	度	分		
EQ-2001-11-00038	山梨県東部	2001/11/13 08:48	2	35	28.8	138	55.9	24	3.8
地区	観測所	起動時刻	ID	設置深さ	NS	EW	UD	備考	
沼津	沼津農協愛鷹支店	2001/11/13 08:48:51	CA030401	2.0m	3.7	3.4	2.2		

地震番号	対象地震	発生時刻	最大震度	北緯		東経		深さ km	規模 M
				度	分	度	分		
EQ-2001-11-00048	千葉県北西部	2001/11/17 01:31	3	35	36.9	140	4.9	73	4.4
地区	観測所	起動時刻	ID	設置深さ	NS	EW	UD	備考	
幕張・習志野	一本松公園	2001/11/17 01:32:21	CA080501	2.0m	9.3	17.1	7.1		
幕張・習志野	一本松公園	2001/11/17 01:32:21	CA080502	6.0m	5.4	6.3	5.6		
幕張・習志野	一本松公園	2001/11/17 01:32:21	CA080503	30.0m	2.9	3.7	3.2		
幕張・習志野	花見川緑地-2	2001/11/17 01:32:21	CA081101	2.0m	12.2	8.3	15.1		
幕張・習志野	花見川緑地-1	2001/11/17 01:32:21	CA081102	9.0m	6.8	8.1	8.3		
幕張・習志野	花見川緑地-1	2001/11/17 01:32:21	CA081103	19.0m	6.8	5.6	9.8		
幕張・習志野	花見川緑地-1	2001/11/17 01:32:21	CA081104	44.5m	5.6	4.2	7.3		

地震番号	対象地震	発生時刻	最大震度	北緯		東経		深さ km	規模 M
				度	分	度	分		
EQ-2001-12-00011	岩手県内陸南部	2001/12/02 22:01	5弱	39	23.7	141	16.0	122	6.4
地区	観測所	起動時刻	ID	設置深さ	NS	EW	UD	備考	
幕張・習志野	一本松公園	2001/12/02 22:03:37	CA080501	2.0m	6.8	6.6	3.2		
幕張・習志野	一本松公園	2001/12/02 22:03:37	CA080502	6.0m	3.4	3.4	2.2		
幕張・習志野	一本松公園	2001/12/02 22:03:37	CA080503	30.0m	1.7	2.2	1.2		
幕張・習志野	屋敷小学校	2001/12/02 22:03:47	CA080201	2.0m	5.6	5.4	6.3		

地震番号	対象地震	発生時刻	最大震度	北緯		東経		深さ km	規模 M
				度	分	度	分		
EQ-2001-12-00013	駿河湾	2001/12/03 17:58	1	34	53.3	138	23.3	12	3.0
地区	観測所	起動時刻	ID	設置深さ	NS	EW	UD	備考	
焼津	東益津幼稚園	2001/12/03 17:59:03	CA020301	2.0m	14.6	5.1	5.1		
焼津	東益津小学校	2001/12/03 17:59:04	CA020401	2.2m	12.5	8.5	3.2		
焼津	中公園	2001/12/03 17:59:04	CA021101	2.0m	7.6	5.1	3.2		

地震番号	対象地震	発生時刻	最大震度	北緯		東経		深さ km	規模 M
				度	分	度	分		
EQ-2001-12-00028	神奈川県西部	2001/12/08 04:07	5弱	35	32.2	139	8.9	24	4.5
地区	観測所	起動時刻	ID	設置深さ	NS	EW	UD	備考	
小田原	西湘高校-2	2001/12/08 04:07:53	CA071001	2.0m	10.0	14.6	4.6		
小田原	西湘高校-2	2001/12/08 04:07:53	CA071002	14.0m	4.9	5.9	2.9		
小田原	西湘高校-1	2001/12/08 04:07:53	CA071003	24.0m	4.2	4.6	2.9		
小田原	西湘高校-1	2001/12/08 04:07:53	CA071004	50.0m	4.2	5.4	2.7		
小田原	西湘高校-1	2001/12/08 04:07:53	CA071005	90.0m	2.7	2.9	2.0		
小田原	国府津中学校-2	2001/12/08 04:07:57	CA070501	2.0m	12.9	12.0	5.6		
小田原	国府津中学校-1	2001/12/08 04:07:57	CA070502	12.0m	4.9	5.6	3.9		
小田原	国府津中学校-1	2001/12/08 04:07:57	CA070503	20.0m	4.9	5.9	3.4		
小田原	国府津中学校-1	2001/12/08 04:07:57	CA070504	51.0m	4.9	4.6	2.2		
小田原	小田原維持出張所-2	2001/12/08 04:07:56	CA070101	2.0m	7.8	11.0	5.6		
小田原	小田原維持出張所-1	2001/12/08 04:07:56	CA070102	7.0m	5.4	6.3	4.2		
小田原	小田原維持出張所-1	2001/12/08 04:07:56	CA070103	44.0m	5.4	8.3	2.9		
小田原	小田原維持出張所-1	2001/12/08 04:07:56	CA070104	73.0m	3.7	5.6	2.9		
小田原	森戸公園-2	2001/12/08 04:08:55	CA070701	2.0m	7.3	10.7	6.1		
小田原	森戸公園-2	2001/12/08 04:08:55	CA070702	7.0m	6.1	6.6	4.2		
小田原	森戸公園-1	2001/12/08 04:07:55	CA070703	17.0m	6.8	4.9	4.2		

(前ページから続く)

地区	観測所	起動時刻	ID	設置深さ	NS	EW	UD	備考
小田原	森戸公園-1	2001/12/08 04:07:55	CA070704	34.0m	5.4	8.1	2.7	
小田原	森戸公園-1	2001/12/08 04:07:55	CA070705	60.0m	5.1	6.6	2.7	
館山	城山公園No. 1、2、3	2001/12/08 04:08:10	CA090301	7.0m	8.8	9.0	4.2	
沼津	沼津農協愛鷹支店	2001/12/08 04:07:58	CA030401	2.0m	8.3	5.4	3.7	
館山	城山公園No. 1、2、3	2001/12/08 04:08:10	CA090201	2.0m	4.2	2.4	1.7	
館山	城山公園No. 1、2、3	2001/12/08 04:08:10	CA090101	2.0m	2.9	3.2	1.7	

地震番号	対象地震	発生時刻	最大震度	北緯		東経		深さ km	規模 M
				度	分	度	分		
EQ-2001-12-00047	新島・神津島近海	2001/12/09 13:06	4	34	21.6	139	9.4	7	4.5
地区	観測所	起動時刻	ID	設置深さ	NS	EW	UD	備考	
松崎	牛原山山頂	2001/12/09 13:06:49	CA040102	24.1m	16.6	12.9	11.0		
相良	相良中学校サブグラウンド	2001/12/09 13:07:03	CA010701	2.0m	5.4	14.6	2.9		
焼津	中里ちびっこ広場	2001/12/09 13:07:05	CA020801	2.0m	13.9	8.3	4.2		
相良	相良中学校-2	2001/12/09 13:06:03	CA010501	2.0m	5.6	11.7	1.5		
相良	相良中学校-1	2001/12/09 13:07:03	CA010502	8.2m	3.4	4.2	1.2		
相良	相良中学校-1	2001/12/09 13:07:03	CA010503	12.0m	2.7	4.6	1.2		
相良	相良中学校-1	2001/12/09 13:07:03	CA010504	32.3m	1.5	3.2	1.0		
相良	相良町児童館	2001/12/09 13:07:04	CA010901	2.0m	4.6	10.0	2.2		
相良	町立大沢保育園	2001/12/09 13:07:03	CA010601	2.0m	5.4	9.5	3.4		
相良	相良町営住宅	2001/12/09 13:07:04	CA010201	2.0m	6.3	8.3	3.7		
焼津	東益津小学校	2001/12/09 13:07:03	CA020401	2.2m	4.4	5.4	2.4		
松崎	松崎町役場	2001/12/09 13:06:51	CA040701	2.0m	3.7	2.7	2.4		
焼津	東益津幼稚園	2001/12/09 13:07:02	CA020301	2.0m	3.4	2.9	2.4		
焼津	中公園	2001/12/09 13:07:04	CA021101	2.0m	3.4	2.7	1.7		

地震番号	対象地震	発生時刻	最大震度	北緯		東経		深さ km	規模 M
				度	分	度	分		
EQ-2002-01-00024	静岡県中部	2002/01/04 14:00	2	34	59.2	138	17.8	16	3.7
地区	観測所	起動時刻	ID	設置深さ	NS	EW	UD	備考	
焼津	東益津公民館	2002/01/04 14:00:17	CA020601	2.0m	11.0	8.3	4.6		
焼津	東益津幼稚園	2002/01/04 14:00:17	CA020301	2.0m	9.8	6.6	4.6		
焼津	中公園	2002/01/04 14:00:18	CA021101	2.0m	7.6	3.4	2.0		
焼津	東益津小学校	2002/01/04 14:00:19	CA020401	2.2m	6.8	5.6	3.7		

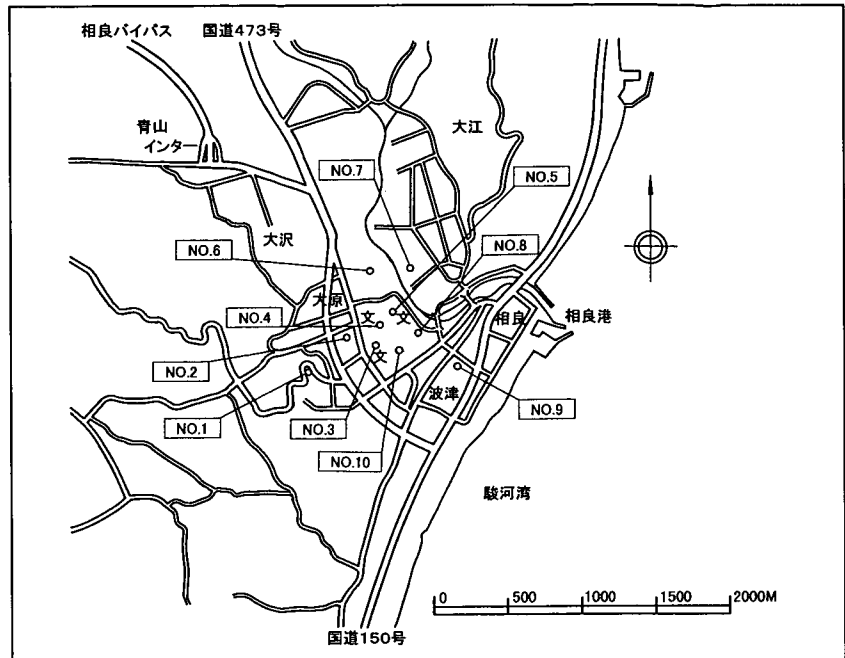
地震番号	対象地震	発生時刻	最大震度	北緯		東経		深さ km	規模 M
				度	分	度	分		
EQ-2002-01-00050	三宅島近海	2002/01/10 00:41	2	34	13.8	139	43.7	117	4.8
地区	観測所	起動時刻	ID	設置深さ	NS	EW	UD	備考	
館山	北条幼稚園	2002/01/10 00:41:46	CA091101	2.0m	4.2	2.9	2.7		
館山	北条幼稚園	2002/01/10 00:41:46	CA091102	13.0m	2.9	2.0	1.7		

地震番号	対象地震	発生時刻	最大震度	北緯		東経		深さ km	規模 M
				度	分	度	分		
EQ-2002-01-00096	伊豆大島近海	2002/01/18 16:46	3	34	44.6	139	37.5	20	4.0
地区	観測所	起動時刻	ID	設置深さ	NS	EW	UD	備考	
館山	城山公園No. 1、2、3	2002/01/18 16:46:22	CA090301	7.0m	9.0	12.0	4.2		
松崎	牛原山山頂	2002/01/18 16:46:32	CA040102	24.1m	11.0	10.5	7.3		
館山	城山公園No. 1、2、3	2002/01/18 16:46:22	CA090201	2.0m	3.9	4.9	2.0		
館山	城山公園No. 1、2、3	2002/01/18 16:46:22	CA090101	2.0m	3.4	2.7	2.0		

地震番号	対象地震	発生時刻	最大震度	北緯		東経		深さ km	規模 M
				度	分	度	分		
EQ-2002-02-00019	茨城県南部	2002/02/05 19:57	3	36	10.6	140	6.5	69	4.4
地区	観測所	起動時刻	ID	設置深さ	NS	EW	UD	備考	
幕張・習志野	一本松公園	2002/02/05 19:57:39	CA080501	2.0m	12.0	12.0	3.9		
幕張・習志野	一本松公園	2002/02/05 19:57:39	CA080502	6.0m	5.9	5.9	2.4		
幕張・習志野	一本松公園	2002/02/05 19:57:39	CA080503	30.0m	3.7	3.2	1.2		

地震番号	対象地震	発生時刻	最大震度	北緯		東経		深さ km	規模 M
				度	分	度	分		
EQ-2002-02-00039	茨城県沖	2002/02/12 22:44	5弱	36	35.1	141	5.1	48	5.5
地区	観測所	起動時刻	I D	設置深さ	NS	EW	UD	備考	
幕張・習志野	習志野第六中学校-2	2002/02/12 22:45:17	CA080101	2.0m	10.7	13.2	13.2		
幕張・習志野	習志野第六中学校-1	2002/02/12 22:45:17	CA080102	6.0m	20.0	20.5	7.1		
幕張・習志野	習志野第六中学校-1	2002/02/12 22:45:17	CA080103	12.0m	5.4	7.1	3.4		
幕張・習志野	習志野第六中学校-1	2002/02/12 22:45:17	CA080104	22.0m	3.9	4.9	2.9		
幕張・習志野	幕張台公園	2002/02/12 22:45:17	CA080301	2.0m	14.6	17.1	10.7		
幕張・習志野	幕張台公園	2002/02/12 22:45:17	CA080302	10.0m	6.6	6.1	4.4		
幕張・習志野	幕張台公園	2002/02/12 22:45:17	CA080303	30.0m	4.9	3.7	2.9		
幕張・習志野	浜田公園	2002/02/12 22:45:18	CA081001	2.0m	11.5	15.6	4.6		
幕張・習志野	浜田公園	2002/02/12 22:45:18	CA081002	7.0m	8.5	8.3	3.4		
幕張・習志野	浜田公園	2002/02/12 22:45:18	CA081003	22.0m	4.4	5.6	2.4		
幕張・習志野	一本松公園	2002/02/12 22:45:16	CA080501	2.0m	13.7	13.9	6.8		
幕張・習志野	一本松公園	2002/02/12 22:45:16	CA080502	6.0m	6.3	7.8	4.6		
幕張・習志野	一本松公園	2002/02/12 22:45:16	CA080503	30.0m	4.4	4.9	3.2		
幕張・習志野	屋敷小学校	2002/02/12 22:45:18	CA080201	2.0m	11.2	13.2	13.4		
幕張・習志野	幕張本郷中学校	2002/02/12 22:45:19	CA080401	2.0m	12.0	11.7	7.1		
幕張・習志野	花見川緑地-2	2002/02/12 22:45:19	CA081101	2.0m	10.3	8.1	3.9		
幕張・習志野	花見川緑地-1	2002/02/12 22:45:19	CA081102	9.0m	6.8	6.8	2.9		
幕張・習志野	花見川緑地-1	2002/02/12 22:45:19	CA081103	19.0m	9.5	6.6	3.7		
幕張・習志野	花見川緑地-1	2002/02/12 22:45:19	CA081104	44.5m	3.7	3.7	2.2		

地区名	相良
ID	01
加速度強震記録	第号(No.4)
地震整理番号	EQ-2000-09-00076
震央地名	新島・神津島近海
発生時刻	2000年09月11日 07時49分
震央位置北緯	34° 30.8′
震央位置東経	139° 13.4′
深さ(km)	9
規模(M)	5.3
最大震度	5弱(式根島、利島)

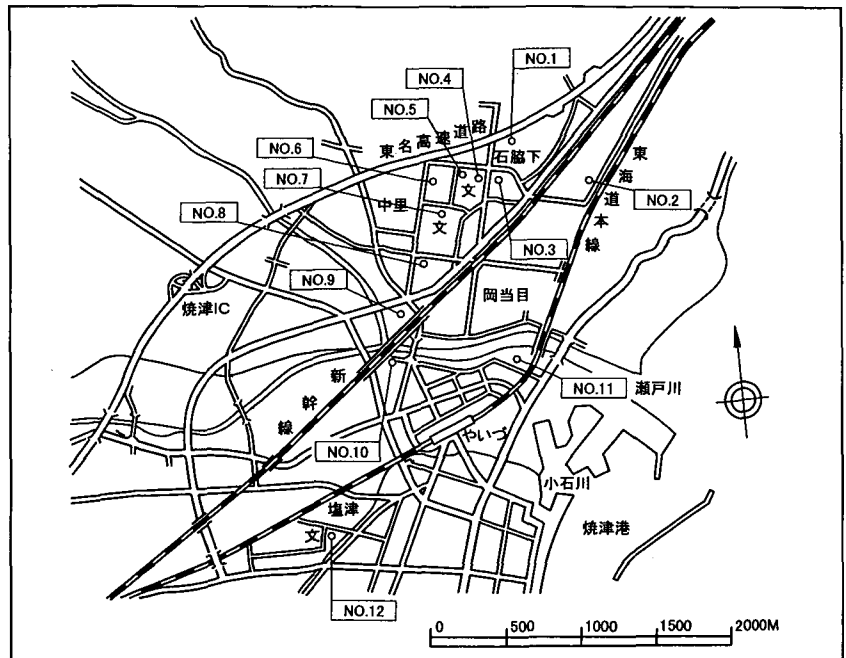


NO.	観測地点名	ID	設置高	N-S	E-W	U-D
NO. 1	波津配水池	CA010101	GL- 2.0	8.0	13.7	2.6
NO. 2	相良町営住宅	CA010201	GL- 2.0	23.0	28.2	10.4
NO. 3	相良高等学校	CA010301	GL- 2.0	29.7	19.9	11.1
NO. 4	相良小学校	CA010401	GL- 2.0	-	-	-
	相良小学校	CA010402	GL- 30.1	-	-	-
NO. 5	相良中学校	CA010501	GL- 2.0	29.6	24.9	5.2
	相良中学校	CA010502	GL- 8.2	14.4	17.3	3.9
	相良中学校	CA010503	GL- 12.0	13.3	9.7	3.5
	相良中学校	CA010504	GL- 32.3	9.2	5.3	3.3
NO. 6	町立大沢保育園	CA010601	GL- 2.0	-	-	-
NO. 7	相良中学校サブグラウンド	CA010701	GL- 2.0	33.7	22.6	4.8
NO. 8	相良中学校プール	CA010801	GL- 2.0	55.3	23.1	6.4
	相良中学校プール	CA010802	GL- 36.3	11.3	6.7	3.4
NO. 9	相良町児童館	CA010901	GL- 2.0	29.2	23.3	6.0
NO. 10	相良小学校プール	CA011001	GL- 2.0	38.5	20.6	14.2
	相良小学校プール	CA011002	GL- 30.3	10.9	4.7	4.1

EQ-2000-09-00076 (相良)

図3.1.1 最大加速度の分布

地区名	焼津
ID	02
加速度強震記録	第号 (No.4)
地震整理番号	EQ-2000-09-00076
震央地名	新島・神津島近海
発生時刻	2000年09月11日 07時49分
震央位置北緯	34° 30.8′
震央位置東経	139° 13.4′
深さ (km)	9
規模 (M)	5.3
最大震度	5弱 (式根島、利島)

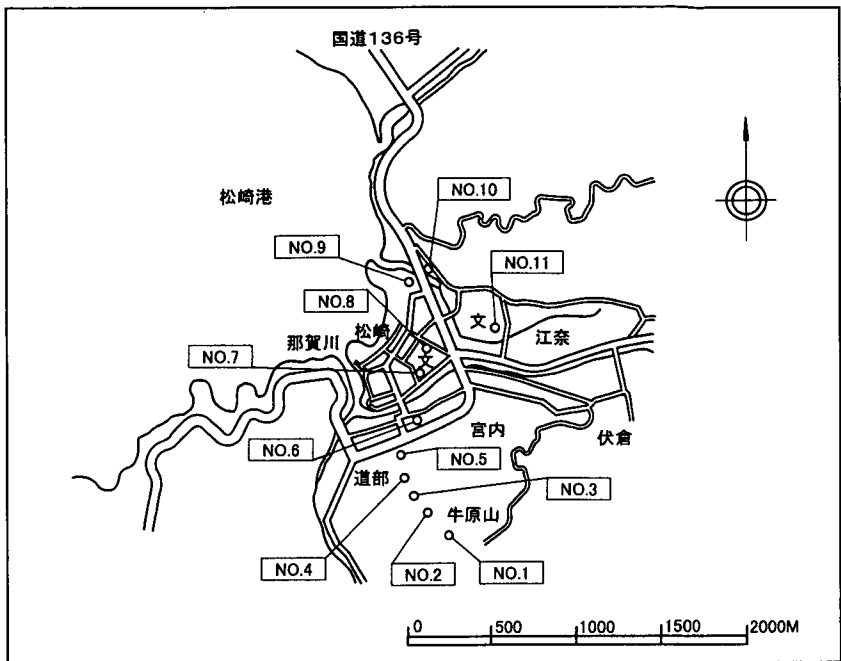


NO.	観測地点名	ID	設置高	N-S	E-W	U-D
NO. 1	石脇下区有地	CA020101	GL- 10.3	-	-	-
NO. 2	サッポロビール静岡工場	CA020201	GL- 2.0	-	-	-
NO. 3	東益津幼稚園	CA020301	GL- 2.0	5.8	6.9	3.6
NO. 4	東益津小学校	CA020401	GL- 2.2	15.4	16.1	5.5
NO. 5	東益津小学校体育館	CA020501	GL- 2.0	10.0	8.9	3.1
	東益津小学校体育館	CA020502	GL- 15.2	3.6	3.5	2.3
NO. 6	東益津公民館	CA020601	GL- 2.0	-	-	-
NO. 7	東益津中学校	CA020701	GL- 2.0	8.8	12.6	3.1
NO. 8	中里ちびっこ広場	CA020801	GL- 2.0	-	-	-
NO. 9	朝比奈川橋	CA020901	GL- 2.0	11.9	11.3	6.3
	朝比奈川橋	CA020902	GL- 20.3	5.3	3.2	2.4
	朝比奈川橋	CA020903	GL- 30.3	5.0	4.0	1.7
	朝比奈川橋	CA020904	GL- 53.1	3.9	3.0	1.7
	朝比奈川橋	CA020905	GL- 113.4	2.8	2.9	1.5
NO. 10	水道局牛田資材置き場	CA021001	GL- 2.0	-	-	-
NO. 11	中公園	CA021101	GL- 2.0	12.3	8.6	4.6
NO. 12	焼津西小学校	CA021201	GL- 2.0	9.6	5.1	2.0

EQ-2000-09-00076 (焼津)

図3.1.2 最大加速度の分布

地区名	松崎
ID	04
加速度強震記録	第号(No.4)
地震整理番号	EQ-2000-09-00076
震央地名	新島・神津島近海
発生時刻	2000年09月11日 07時49分
震央位置北緯	34° 30.8'
震央位置東経	139° 13.4'
深さ(km)	9
規模(M)	5.3
最大震度	5弱(式根島、利島)

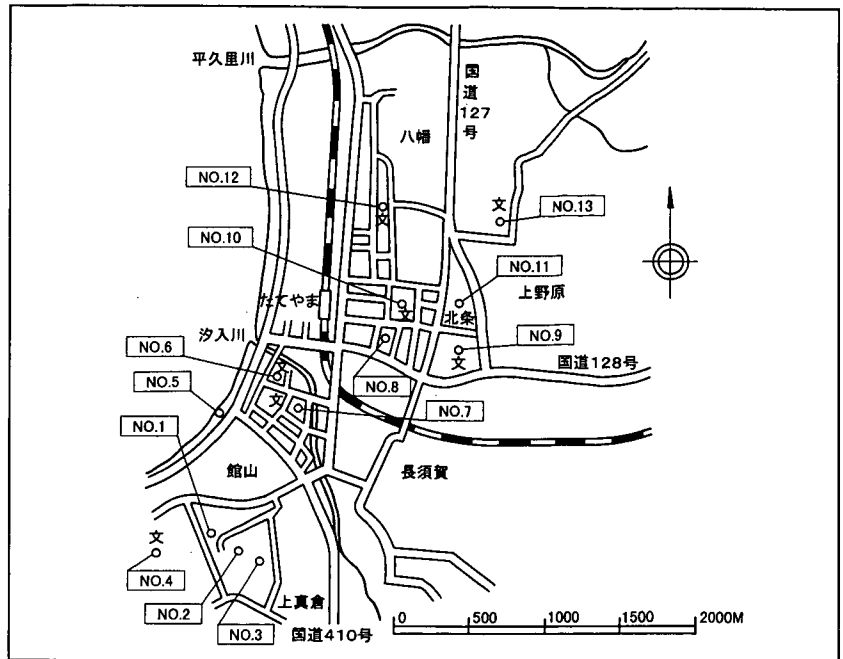


NO.	観測地点名	ID	設置高	N-S	E-W	U-D
NO. 1	牛原山山頂	CA040101	GL- 2.0	-	-	-
	牛原山山頂	CA040102	GL- 24.1	-	-	-
NO. 2	長八記念道 (NO.1)	CA040201	GL- 2.0	-	-	-
	長八記念道 (NO.1)	CA040202	GL- 13.0	-	-	-
NO. 3	長八記念道 (NO.2)	CA040301	GL- 2.0	-	-	-
	長八記念道 (NO.2)	CA040302	GL- 11.2	-	-	-
NO. 4	長八記念道 (NO.3)	CA040401	GL- 2.0	-	-	-
	長八記念道 (NO.3)	CA040402	GL- 9.2	-	-	-
NO. 5	伊那下神社	CA040501	GL- 2.0	-	-	-
	伊那下神社	CA040502	GL- 5.2	-	-	-
NO. 6	法務局松崎宿舎	CA040601	GL- 2.0	9.7	8.7	7.3
	法務局松崎宿舎	CA040602	GL- 10.2	6.8	6.9	5.8
	法務局松崎宿舎	CA040603	GL- 40.5	3.9	2.5	2.4
NO. 7	松崎町役場	CA040701	GL- 2.0	6.0	7.3	5.9
NO. 8	松崎小学校	CA040801	GL- 2.0	7.5	8.0	4.2
	松崎小学校	CA040802	GL- 52.1	2.9	2.7	1.9
NO. 9	西伊豆農業協同組合	CA040901	GL- 2.0	-	-	-
	西伊豆農業協同組合	CA040902	GL- 38.3	-	-	-
NO. 10	下田土木工事事務所松崎支所	CA041001	GL- 2.0	5.9	5.9	3.8
NO. 11	松崎中学校	CA041101	GL- 2.1	7.5	5.9	3.4

EQ-2000-09-00076 (松崎)

図3.1.3 最大加速度の分布

地区名	館山
ID	09
加速度強震記録	第号 (No.4)
地震整理番号	EQ-2000-09-00076
震央地名	新島・神津島近海
発生時刻	2000年09月11日 07時49分
震央位置北緯	34° 30.8′
震央位置東経	139° 13.4′
深さ (km)	9
規模 (M)	5.3
最大震度	5弱 (式根島、利島)

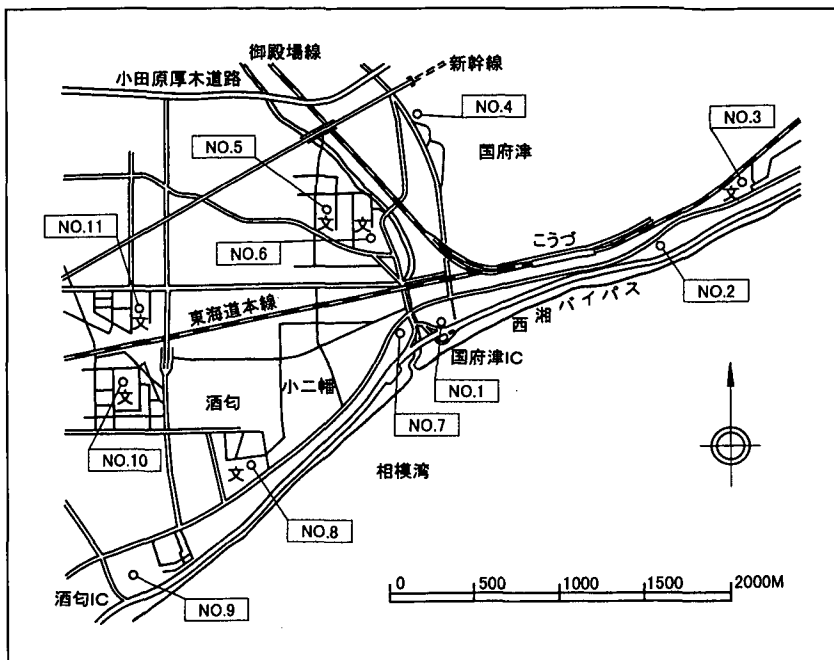


NO.	観測地点名	ID	設置高	N-S	E-W	U-D
NO. 1	城山公園 (NO.1)	CA090101	GL- 2.0	-	-	-
NO. 2	城山公園 (NO.2)	CA090201	GL- 2.0	-	-	-
NO. 3	城山公園 (NO.3)	CA090301	GL- 7.0	-	-	-
NO. 4	館山市立館山小学校	CA090401	GL- 2.0	-	-	-
	館山市立館山小学校	CA090402	GL- 21.0	-	-	-
NO. 5	千葉県立水産共同実習所	CA090501	GL- 2.0	7.7	6.5	5.6
NO. 6	千葉県立安房水産高校	CA090601	GL- 2.0	-	-	-
	千葉県立安房水産高校	CA090602	GL- 12.5	-	-	-
	千葉県立安房水産高校	CA090603	GL- 47.0	-	-	-
NO. 7	館山市立第二中学校	CA090701	GL- 2.0	-	-	-
NO. 8	中央公園	CA090801	GL- 2.0	-	-	-
NO. 9	千葉県立安房南高校	CA090901	GL- 2.0	-	-	-
NO. 10	館山市立第三中学校	CA091001	GL- 2.0	-	-	-
	館山市立第三中学校	CA091002	GL- 8.0	-	-	-
	館山市立第三中学校	CA091003	GL- 41.0	-	-	-
NO. 11	館山市立北条幼稚園	CA091101	GL- 2.0	4.1	4.1	2.5
	館山市立北条幼稚園	CA091102	GL- 13.0	2.5	2.6	1.9
NO. 12	千葉県立安房高校	CA091201	GL- 2.0	-	-	-
	千葉県立安房高校	CA091202	GL- 9.0	-	-	-
	千葉県立安房高校	CA091203	GL- 15.0	-	-	-
	千葉県立安房高校	CA091204	GL- 29.0	-	-	-
NO. 13	千葉県立館山高校	CA091301	GL- 2.0	-	-	-

EQ-2000-09-00076 (館山)

図3.1.4 最大加速度の分布

地区名	小田原
ID	07
加速度強震記録	第号 (No.4)
地震整理番号	EQ-2000-09-00195
震央地名	神奈川県東部
発生時刻	2000年09月29日 08時56分
震央位置北緯	35° 31.3'
震央位置東経	139° 44.1'
深さ (km)	86
規模 (M)	4.5
最大震度	4 (横浜市青葉区)

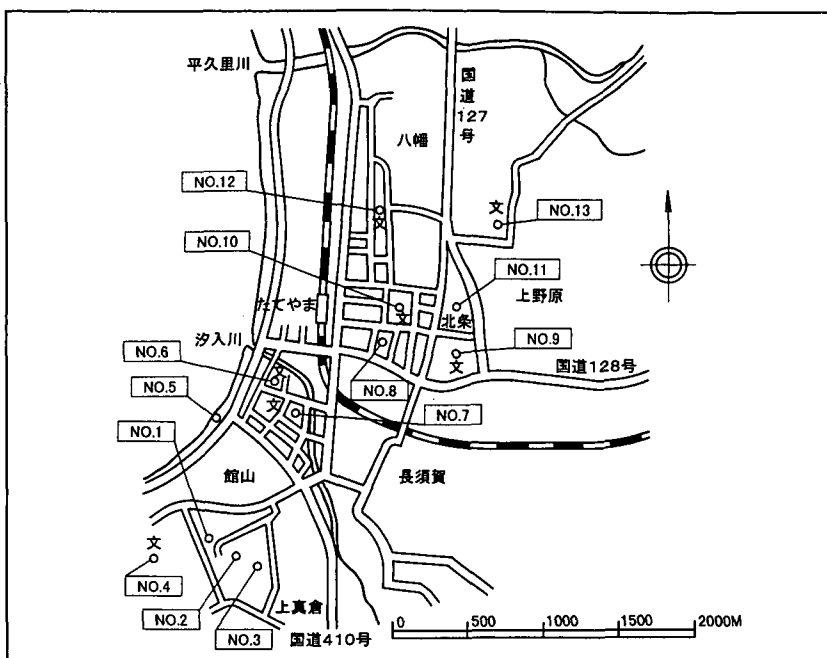


NO.	観測地点名	ID	設置高	N-S	E-W	U-D
NO. 1	小田原維持出張所	CA070101	GL- 2.0	9.3	8.6	6.6
	小田原維持出張所	CA070102	GL- 7.0	5.0	7.0	5.4
	小田原維持出張所	CA070103	GL- 44.0	6.0	8.4	4.0
	小田原維持出張所	CA070104	GL- 73.0	5.8	7.5	3.3
NO. 2	前羽公園	CA070201	GL- 2.0	-	-	-
	前羽公園	CA070202	GL- 10.0	-	-	-
NO. 3	小田原市立前羽小学校	CA070301	GL- 2.0	-	-	-
	小田原市立前羽小学校	CA070302	GL- 10.0	-	-	-
	小田原市立前羽小学校	CA070303	GL- 30.0	-	-	-
NO. 4	富士電機経営研究所	CA070401	GL- 2.0	-	-	-
	富士電機経営研究所	CA070402	GL- 30.0	-	-	-
NO. 5	小田原市立国府津中学校	CA070501	GL- 2.0	31.7	39.2	8.7
	小田原市立国府津中学校	CA070502	GL- 12.0	15.4	9.0	4.1
	小田原市立国府津中学校	CA070503	GL- 20.0	10.6	11.4	3.2
	小田原市立国府津中学校	CA070504	GL- 51.0	10.2	10.4	2.7
NO. 6	小田原市立国府津小学校	CA070601	GL- 2.0	-	-	-
NO. 7	森戸公園	CA070701	GL- 2.0	15.0	10.6	5.6
	森戸公園	CA070702	GL- 7.0	5.8	6.9	4.0
	森戸公園	CA070703	GL- 17.0	5.1	4.4	3.2
	森戸公園	CA070704	GL- 34.0	5.8	7.2	2.4
	森戸公園	CA070705	GL- 60.0	7.3	7.1	2.6
NO. 8	小田原市立酒匂小学校	CA070801	GL- 2.0	-	-	-
	小田原市立酒匂小学校	CA070802	GL- 18.0	-	-	-
	小田原市立酒匂小学校	CA070803	GL- 41.0	-	-	-
	小田原市立酒匂小学校	CA070804	GL- 90.0	-	-	-
NO. 9	小田原市立酒匂中学校	CA070901	GL- 2.0	-	-	-
	小田原市立酒匂中学校	CA070902	GL- 10.0	-	-	-
	小田原市立酒匂中学校	CA070903	GL- 34.0	-	-	-
	小田原市立酒匂中学校	CA070904	GL- 46.0	-	-	-
	小田原市立酒匂中学校	CA070905	GL- 88.0	-	-	-
NO. 10	神奈川県立西湘高校	CA071001	GL- 2.0	8.0	11.3	3.7
	神奈川県立西湘高校	CA071002	GL- 14.0	4.8	8.4	2.4
	神奈川県立西湘高校	CA071003	GL- 24.0	4.9	5.5	2.2
	神奈川県立西湘高校	CA071004	GL- 50.0	4.4	4.5	1.5
	神奈川県立西湘高校	CA071005	GL- 90.0	2.0	2.8	1.1
NO. 11	小田原市立下府中小学校	CA071101	GL- 2.0	-	-	-

EQ-2000-09-00195 (小田原)

図3.1.5 最大加速度の分布

地区名	館山
ID	09
加速度強震記録	第号 (No.4)
地震整理番号	EQ-2000-09-00195
震央地名	神奈川県東部
発生時刻	2000年09月29日 08時56分
震央位置北緯	35° 31.3′
震央位置東経	139° 44.1′
深さ (km)	86
規模 (M)	4.5
最大震度	4 (横浜市青葉区)

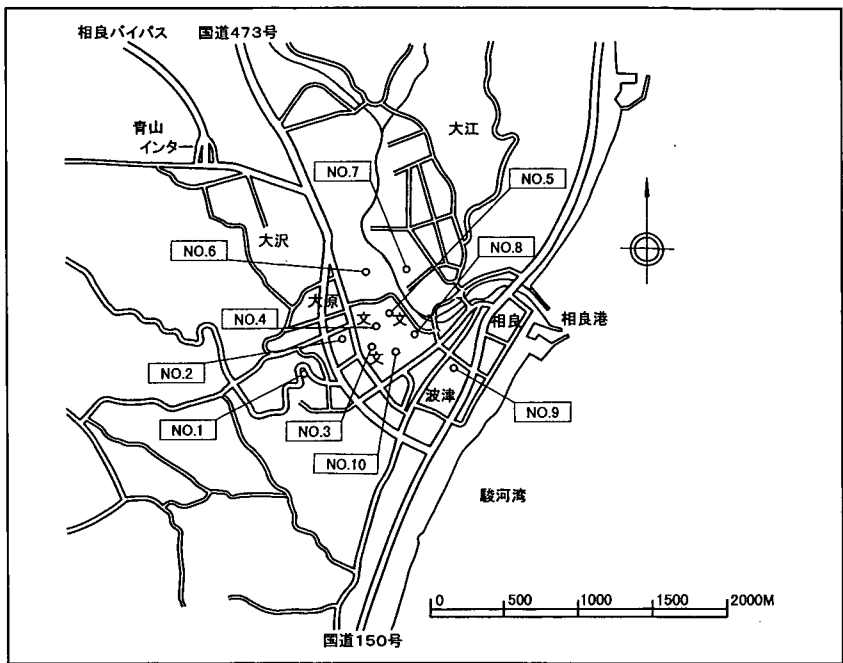


NO.	観測地点名	ID	設置高	N-S	E-W	U-D
NO. 1	城山公園 (NO. 1)	CA090101	GL- 2.0	4.7	3.8	2.2
NO. 2	城山公園 (NO. 2)	CA090201	GL- 2.0	4.7	4.7	2.5
NO. 3	城山公園 (NO. 3)	CA090301	GL- 7.0	11.5	17.3	3.9
NO. 4	館山市立館山小学校	CA090401	GL- 2.0	8.9	7.6	3.9
	館山市立館山小学校	CA090402	GL- 21.0	4.6	3.4	2.9
NO. 5	千葉県立水産共同実習所	CA090501	GL- 2.0	-	-	-
NO. 6	千葉県立安房水産高校	CA090601	GL- 2.0	-	-	-
	千葉県立安房水産高校	CA090602	GL- 12.5	-	-	-
	千葉県立安房水産高校	CA090603	GL- 47.0	-	-	-
NO. 7	館山市立第二中学校	CA090701	GL- 2.0	-	-	-
NO. 8	中央公園	CA090801	GL- 2.0	-	-	-
NO. 9	千葉県立安房南高校	CA090901	GL- 2.0	-	-	-
NO. 10	館山市立第三中学校	CA091001	GL- 2.0	-	-	-
	館山市立第三中学校	CA091002	GL- 8.0	-	-	-
	館山市立第三中学校	CA091003	GL- 41.0	-	-	-
NO. 11	館山市立北条幼稚園	CA091101	GL- 2.0	4.2	4.6	2.9
	館山市立北条幼稚園	CA091102	GL- 13.0	3.2	2.5	2.3
NO. 12	千葉県立安房高校	CA091201	GL- 2.0	-	-	-
	千葉県立安房高校	CA091202	GL- 9.0	-	-	-
	千葉県立安房高校	CA091203	GL- 15.0	-	-	-
	千葉県立安房高校	CA091204	GL- 29.0	-	-	-
NO. 13	千葉県立館山高校	CA091301	GL- 2.0	-	-	-

EQ-2000-09-00195 (館山)

図3.1.6 最大加速度の分布

地区名	相良
ID	01
加速度強震記録	第号(No.4)
地震整理番号	EQ-2000-10-00063
震央地名	鳥取県西部
発生時刻	2000年10月06日 13時30分
震央位置北緯	35° 16.5'
震央位置東経	133° 20.9'
深さ(km)	11
規模(M)	7.3
最大震度	6強 (鳥取県日野町、境港市)

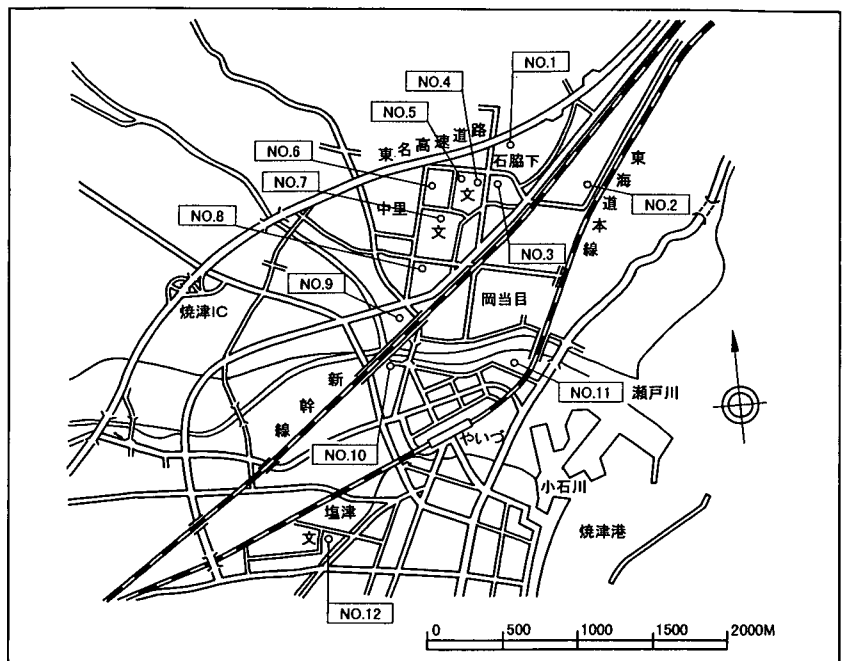


NO.	観測地点名	ID	設置高	N-S	E-W	U-D
NO. 1	波津配水池	CA010101	GL- 2.0	-	-	-
NO. 2	相良町営住宅	CA010201	GL- 2.0	-	-	-
NO. 3	相良高等学校	CA010301	GL- 2.0	-	-	-
NO. 4	相良小学校	CA010401	GL- 2.0	-	-	-
	相良小学校	CA010402	GL- 30.1	-	-	-
NO. 5	相良中学校	CA010501	GL- 2.0	2.7	2.4	1.1
	相良中学校	CA010502	GL- 8.2	1.9	2.5	1.5
	相良中学校	CA010503	GL- 12.0	1.8	2.2	1.0
	相良中学校	CA010504	GL- 32.3	1.4	1.9	0.8
NO. 6	町立大沢保育園	CA010601	GL- 2.0	-	-	-
NO. 7	相良中学校サブグラウンド	CA010701	GL- 2.0	-	-	-
NO. 8	相良中学校プール	CA010801	GL- 2.0	-	-	-
	相良中学校プール	CA010802	GL- 36.3	-	-	-
NO. 9	相良町児童館	CA010901	GL- 2.0	-	-	-
NO. 10	相良小学校プール	CA011001	GL- 2.0	-	-	-
	相良小学校プール	CA011002	GL- 30.3	-	-	-

EQ-2000-10-00063 (相良)

図3.1.7 最大加速度の分布

地区名	焼津
ID	02
加速度強震記録	第号(No.4)
地震整理番号	EQ-2000-10-00063
震央地名	鳥取県西部
発生時刻	2000年10月06日 13時30分
震央位置北緯	35° 16.5'
震央位置東経	133° 20.9'
深さ(km)	11
規模(M)	7.3
最大震度	6強 (鳥取県日野町、境港市)

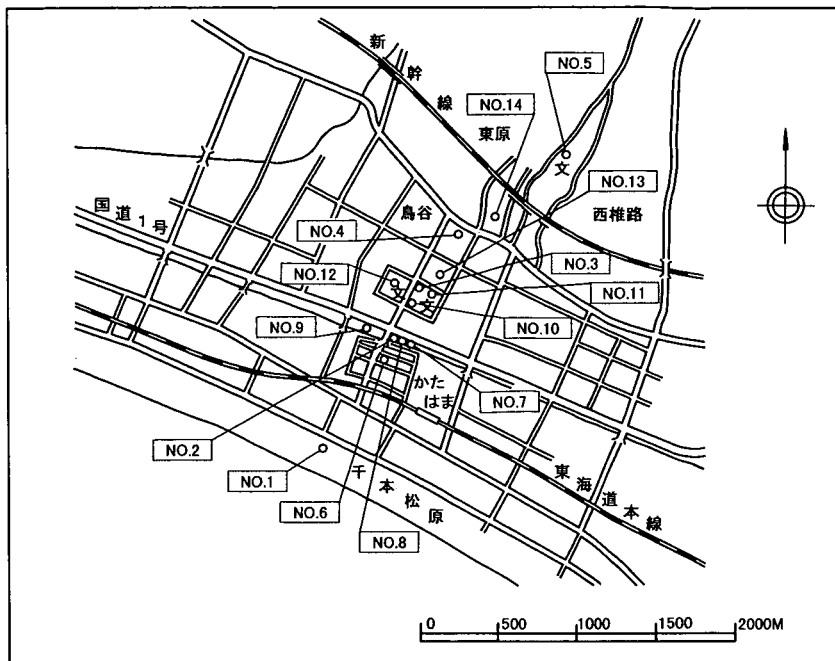


NO.	観測地点名	ID	設置高	N-S	E-W	U-D
NO. 1	石脇下区有地	CA020101	GL- 10.3	-	-	-
NO. 2	サッポロビール静岡工場	CA020201	GL- 2.0	-	-	-
NO. 3	東益津幼稚園	CA020301	GL- 2.0	-	-	-
NO. 4	東益津小学校	CA020401	GL- 2.2	-	-	-
	東益津小学校校体育館	CA020501	GL- 2.0	-	-	-
NO. 5	東益津小学校校体育館	CA020502	GL- 15.2	-	-	-
	東益津公民館	CA020601	GL- 2.0	-	-	-
NO. 6	東益津公民館	CA020601	GL- 2.0	-	-	-
NO. 7	東益津中学校	CA020701	GL- 2.0	-	-	-
NO. 8	中里ちびっこ広場	CA020801	GL- 2.0	-	-	-
NO. 9	朝比奈川橋	CA020901	GL- 2.0	-	-	-
	朝比奈川橋	CA020902	GL- 20.3	-	-	-
	朝比奈川橋	CA020903	GL- 30.3	-	-	-
	朝比奈川橋	CA020904	GL- 53.1	-	-	-
	朝比奈川橋	CA020905	GL- 113.4	-	-	-
NO. 10	水道局牛田資材置き場	CA021001	GL- 2.0	-	-	-
NO. 11	中公園	CA021101	GL- 2.0	-	-	-
NO. 12	焼津西小学校	CA021201	GL- 2.0	3.3	3.9	1.9

EQ-2000-10-00063 (焼津)

図3.1.8 最大加速度の分布

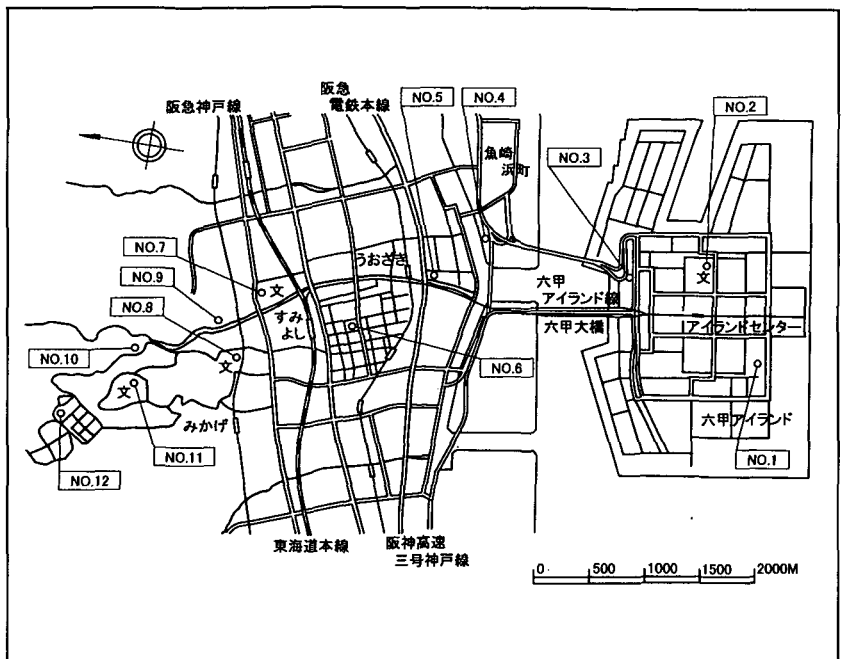
地区名	沼津
ID	03
加速度強震記録	第号 (No.4)
地震整理番号	EQ-2000-10-00063
震央地名	鳥取県西部
発生時刻	2000年10月06日 13時30分
震央位置北緯	35° 16.5'
震央位置東経	133° 20.9'
深さ (km)	11
規模 (M)	7.3
最大震度	6強 (鳥取県日野町、境港市)



NO.	観測地点名	ID	設置高	N-S	E-W	U-D
NO. 1	千本松原	CA030101	GL- 2.0	-	-	-
NO. 2	沼津バイパス (NO.3)	CA030201	GL- 2.0	-	-	-
NO. 3	今沢小学校グラウンド	CA030301	GL- 2.0	-	-	-
	今沢小学校グラウンド	CA030302	GL- 10.1	-	-	-
	今沢小学校グラウンド	CA030303	GL- 32.2	-	-	-
NO. 4	沼津農協愛鷹支店	CA030401	GL- 2.0	-	-	-
NO. 5	愛鷹中学校	CA030501	GL- 2.0	-	-	-
NO. 6	今沢中央公園	CA030601	GL- 2.1	-	-	-
NO. 7	沼津バイパス (NO.1)	CA030701	GL- 2.0	-	-	-
NO. 8	沼津バイパス (NO.2)	CA030801	GL- 2.0	-	-	-
NO. 9	沼津バイパス (NO.4)	CA030901	GL- 20.3	-	-	-
NO. 10	今沢小学校体育館	CA031001	GL- 2.0	2.5	2.4	1.2
	今沢小学校体育館	CA031002	GL- 35.1	1.8	2.0	1.2
NO. 11	今沢小学校北門	CA031101	GL- 2.0	-	-	-
	今沢小学校北門	CA031102	GL- 32.2	-	-	-
NO. 12	今沢中学校	CA031201	GL- 2.1	-	-	-
NO. 13	今沢小学校北農道	CA031301	GL- 2.0	-	-	-
	今沢小学校北農道	CA031302	GL- 9.0	-	-	-
	今沢小学校北農道	CA031303	GL- 27.0	-	-	-
NO. 14	愛鷹地区センター	CA031401	GL- 11.0	-	-	-

EQ-2000-10-00063 (沼津)
図3.1.9 最大加速度の分布

地区名	神戸西
ID	05
加速度強震記録	第号 (No.4)
地震整理番号	EQ-2000-10-00063
震央地名	鳥取県西部
発生時刻	2000年10月06日 13時30分
震央位置北緯	35° 16.5'
震央位置東経	133° 20.9'
深さ (km)	11
規模 (M)	7.3
最大震度	6強 (鳥取県日野町、境港市)

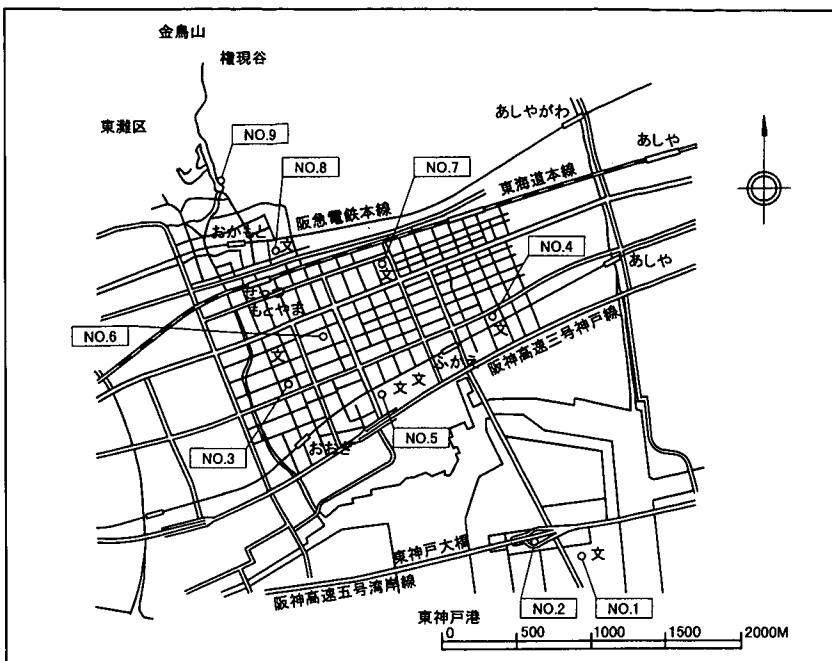


NO.	観測地点名	ID	設置高	N-S	E-W	U-D
NO. 1	新交通六甲アイランド線	CA050101	GL- 2.0	34.5	23.0	15.1
NO. 2	神戸市立六甲アイランド小学校	CA050201	GL- 2.0	30.1	31.9	12.6
	神戸市立六甲アイランド小学校	CA050202	GL- 10.0	26.0	27.6	12.7
	神戸市立六甲アイランド小学校	CA050203	GL- 24.6	23.5	26.3	12.8
	神戸市立六甲アイランド小学校	CA050204	GL- 42.5	16.3	17.5	12.4
	神戸市立六甲アイランド小学校	CA050205	GL- 75.0	13.3	14.7	11.4
	神戸市立六甲アイランド小学校	CA050206	GL- 102.0	14.4	13.5	10.7
NO. 3	神戸市立下水道局向洋ポンプ場	CA050301	GL- 2.0	19.8	20.3	14.7
NO. 4	阪神高速道路公団変電施設	CA050401	GL- 2.0	15.3	25.2	15.2
	阪神高速道路公団変電施設	CA050402	GL- 10.0	13.7	23.2	12.5
	阪神高速道路公団変電施設	CA050403	GL- 23.0	11.9	17.8	12.1
	阪神高速道路公団変電施設	CA050404	GL- 61.0	11.2	13.6	13.5
	阪神高速道路公団変電施設	CA050405	GL- 80.0	11.1	13.7	12.2
NO. 5	住吉川左岸公園	CA050501	GL- 2.0	22.2	28.7	10.3
NO. 6	六甲砂防工事事務所	CA050601	GL- 2.0	-	-	-
	六甲砂防工事事務所	CA050602	GL- 7.0	-	-	-
	六甲砂防工事事務所	CA050603	GL- 50.0	-	-	-
NO. 7	神戸市立神戸商業高校	CA050701	GL- 2.0	-	-	-
	神戸市立神戸商業高校	CA050702	GL- 10.0	-	-	-
NO. 8	神戸市立住吉中学校	CA050801	GL- 2.0	10.5	10.4	11.9
	神戸市立住吉中学校	CA050802	GL- 10.0	8.6	10.8	11.4
NO. 9	東灘配水場	CA050901	GL- 2.0	12.1	13.2	13.4
NO. 10	住吉台公園	CA051001	GL- 2.0	17.3	15.8	8.8
NO. 11	神戸市立赤塚山高校	CA051101	GL- 2.0	-	-	-
	神戸市立赤塚山高校	CA051102	GL- 20.0	-	-	-
NO. 12	神戸市立湊が森小学校	CA051201	GL- 2.0	16.4	14.3	8.2

EQ-2000-10-00063 (神戸西)

図3.1.10 最大加速度の分布

地区名	神戸東
ID	06
加速度強震記録	第号 (No.4)
地震整理番号	EQ-2000-10-00063
震央地名	鳥取県西部
発生時刻	2000年10月06日 13時30分
震央位置北緯	35° 16.5'
震央位置東経	133° 20.9'
深さ (km)	11
規模 (M)	7.3
最大震度	6強 (鳥取県日野町、境港市)

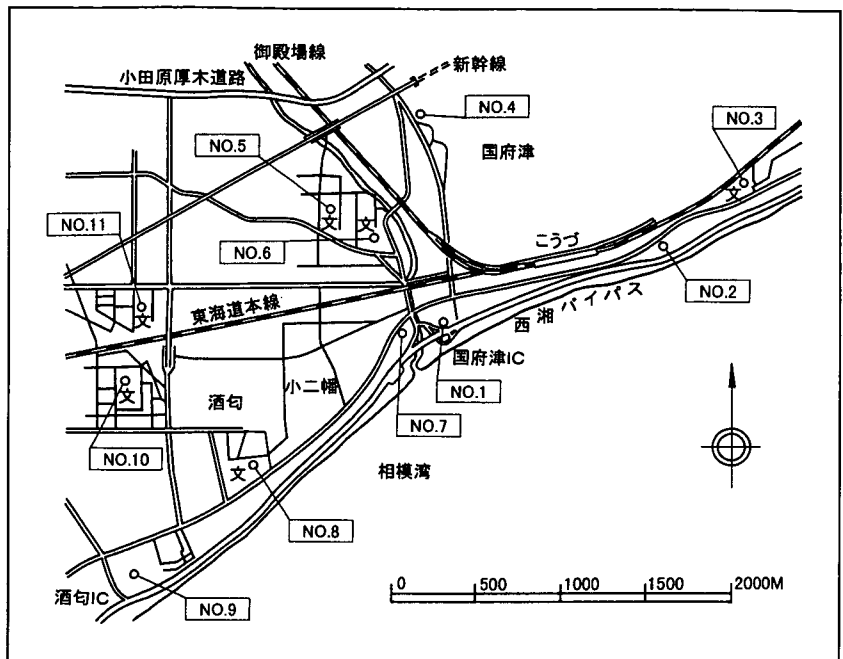


NO.	観測地点名	ID	設置高	N-S	E-W	U-D
NO. 1	兵庫県立東灘高校	CA060101	GL- 2.0	18.8	26.7	16.6
NO. 2	阪神高速道路公団深江浜基地	CA060201	GL- 2.0	-	-	-
	阪神高速道路公団深江浜基地	CA060202	GL- 8.0	-	-	-
	阪神高速道路公団深江浜基地	CA060203	GL- 26.0	-	-	-
	阪神高速道路公団深江浜基地	CA060204	GL- 54.0	-	-	-
	阪神高速道路公団深江浜基地	CA060205	GL- 100.0	-	-	-
NO. 3	本庄中央公園	CA060301	GL- 2.0	31.0	29.3	11.8
	本庄中央公園	CA060302	GL- 13.5	28.7	24.2	11.4
	本庄中央公園	CA060303	GL- 40.0	27.0	19.1	11.6
NO. 4	神戸市立東灘小学校	CA060401	GL- 2.0	28.9	30.3	18.2
NO. 5	兵庫国道工事事務所神戸維持出張所	CA060501	GL- 2.0	42.2	39.2	14.0
NO. 6	神戸市立本山南小学校	CA060601	GL- 2.0	61.5	53.6	18.2
	神戸市立本山南小学校	CA060602	GL- 15.5	30.9	37.3	16.8
NO. 7	神戸市立本山第三小学校	CA060701	GL- 2.0	20.7	18.4	19.5
	神戸市立本山第三小学校	CA060702	GL- 13.0	12.9	14.9	17.8
	神戸市立本山第三小学校	CA060703	GL- 32.0	6.3	13.4	16.5
NO. 8	神戸市立本山第一小学校	CA060801	GL- 2.0	10.7	16.7	13.1
	神戸市立本山第一小学校	CA060802	GL- 15.0	6.6	11.3	13.7
NO. 9	本山配水池	CA060901	GL- 2.0	8.4	10.6	6.7
	本山配水池	CA060902	GL- 10.0	7.6	10.0	7.4

EQ-2000-10-00063 (神戸東)

図3.1.11 最大加速度の分布

地区名	小田原
ID	07
加速度強震記録	第号(No.4)
地震整理番号	EQ-2000-10-00063
震央地名	鳥取県西部
発生時刻	2000年10月06日 13時30分
震央位置北緯	35° 16.5'
震央位置東経	133° 20.9'
深さ (km)	11
規模 (M)	7.3
最大震度	6強 (鳥取県日野町、境港市)

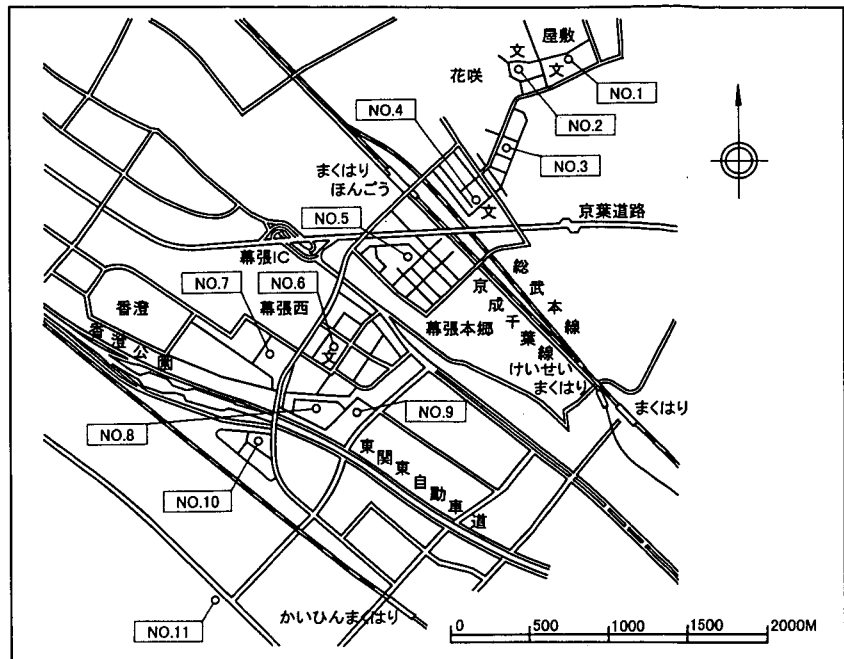


NO.	観測地点名	ID	設置高	N-S	E-W	U-D
NO. 1	小田原維持出張所	CA070101	GL- 2.0	-	-	-
	小田原維持出張所	CA070102	GL- 7.0	-	-	-
	小田原維持出張所	CA070103	GL- 44.0	-	-	-
	小田原維持出張所	CA070104	GL- 73.0	-	-	-
NO. 2	前羽公園	CA070201	GL- 2.0	-	-	-
	前羽公園	CA070202	GL- 10.0	-	-	-
NO. 3	小田原市立前羽小学校	CA070301	GL- 2.0	-	-	-
	小田原市立前羽小学校	CA070302	GL- 10.0	-	-	-
	小田原市立前羽小学校	CA070303	GL- 30.0	-	-	-
NO. 4	富士電機経営研究所	CA070401	GL- 2.0	-	-	-
	富士電機経営研究所	CA070402	GL- 30.0	-	-	-
NO. 5	小田原市立国府津中学校	CA070501	GL- 2.0	-	-	-
	小田原市立国府津中学校	CA070502	GL- 12.0	-	-	-
	小田原市立国府津中学校	CA070503	GL- 20.0	-	-	-
	小田原市立国府津中学校	CA070504	GL- 51.0	-	-	-
NO. 6	小田原市立国府津小学校	CA070601	GL- 2.0	-	-	-
NO. 7	森戸公園	CA070701	GL- 2.0	-	-	-
	森戸公園	CA070702	GL- 7.0	-	-	-
	森戸公園	CA070703	GL- 17.0	-	-	-
	森戸公園	CA070704	GL- 34.0	-	-	-
	森戸公園	CA070705	GL- 60.0	-	-	-
NO. 8	小田原市立酒匂小学校	CA070801	GL- 2.0	-	-	-
	小田原市立酒匂小学校	CA070802	GL- 18.0	-	-	-
	小田原市立酒匂小学校	CA070803	GL- 41.0	-	-	-
	小田原市立酒匂小学校	CA070804	GL- 90.0	-	-	-
NO. 9	小田原市立酒匂中学校	CA070901	GL- 2.0	-	-	-
	小田原市立酒匂中学校	CA070902	GL- 10.0	-	-	-
	小田原市立酒匂中学校	CA070903	GL- 34.0	-	-	-
	小田原市立酒匂中学校	CA070904	GL- 46.0	-	-	-
	小田原市立酒匂中学校	CA070905	GL- 88.0	-	-	-
NO. 10	神奈川県立西湘高校	CA071001	GL- 2.0	1.7	2.4	1.8
	神奈川県立西湘高校	CA071002	GL- 14.0	1.7	2.3	1.2
	神奈川県立西湘高校	CA071003	GL- 24.0	1.5	2.1	1.2
	神奈川県立西湘高校	CA071004	GL- 50.0	1.6	1.8	1.2
	神奈川県立西湘高校	CA071005	GL- 90.0	1.1	1.4	1.0
NO. 11	小田原市立下府中小学校	CA071101	GL- 2.0	-	-	-

EQ-2000-10-00063 (小田原)

図3.1.12 最大加速度の分布

地区名	幕張・習志野
ID	08
加速度強震記録	第号 (No.4)
地震整理番号	EQ-2000-10-00063
震央地名	鳥取県西部
発生時刻	2000年10月06日 13時30分
震央位置北緯	35° 16.5'
震央位置東経	133° 20.9'
深さ (km)	11
規模 (M)	7.3
最大震度	6強 (鳥取県日野町、境港市)

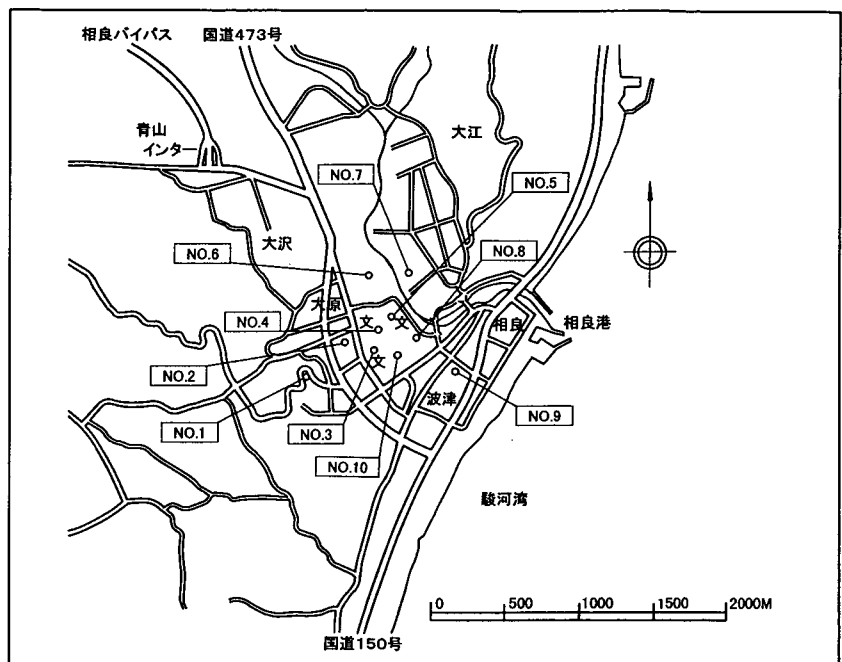


NO.	観測地点名	ID	設置高	N-S	E-W	U-D
NO. 1	習志野市立第六中学校	CA080101	GL- 2.0	-	-	-
	習志野市立第六中学校	CA080102	GL- 6.0	-	-	-
	習志野市立第六中学校	CA080103	GL- 12.0	-	-	-
	習志野市立第六中学校	CA080104	GL- 22.0	-	-	-
NO. 2	習志野市立屋敷小学校	CA080201	GL- 2.0	-	-	-
NO. 3	幕張台公園	CA080301	GL- 2.0	-	-	-
	幕張台公園	CA080302	GL- 10.0	-	-	-
	幕張台公園	CA080303	GL- 30.0	-	-	-
NO. 4	千葉市立幕張本郷中学校	CA080401	GL- 2.0	-	-	-
NO. 5	一本松公園	CA080501	GL- 2.0	1.3	1.4	0.5
	一本松公園	CA080502	GL- 6.0	1.2	1.5	0.5
	一本松公園	CA080503	GL- 30.0	1.2	1.5	0.5
NO. 6	千葉市立幕張西中学校	CA080601	GL- 2.0	-	-	-
NO. 7	幕張西第三公園	CA080701	GL- 2.0	-	-	-
NO. 8	道路公団総合研修所	CA080801	GL- 2.0	-	-	-
	道路公団総合研修所	CA080802	GL- 8.0	-	-	-
	道路公団総合研修所	CA080803	GL- 29.5	-	-	-
	道路公団総合研修所	CA080804	GL- 100.0	-	-	-
NO. 9	石油開発技術センター	CA080901	GL- 2.0	-	-	-
NO. 10	浜田公園	CA081001	GL- 2.0	-	-	-
	浜田公園	CA081002	GL- 7.0	-	-	-
	浜田公園	CA081003	GL- 22.0	-	-	-
NO. 11	花見川緑地	CA081101	GL- 2.0	-	-	-
	花見川緑地	CA081102	GL- 9.0	-	-	-
	花見川緑地	CA081103	GL- 19.0	-	-	-
	花見川緑地	CA081104	GL- 44.5	-	-	-

EQ-2000-10-00063 (幕張・習志野)

図3.1.13 最大加速度の分布

地区名	相良
ID	01
加速度強震記録	第号(No.4)
地震整理番号	EQ-2001-02-00101
震央地名	静岡県西部
発生時刻	2001年02月23日 07時23分
震央位置北緯	34° 44.6'
震央位置東経	137° 33.8'
深さ(km)	40
規模(M)	4.9
最大震度	4(静岡県小笠町など)

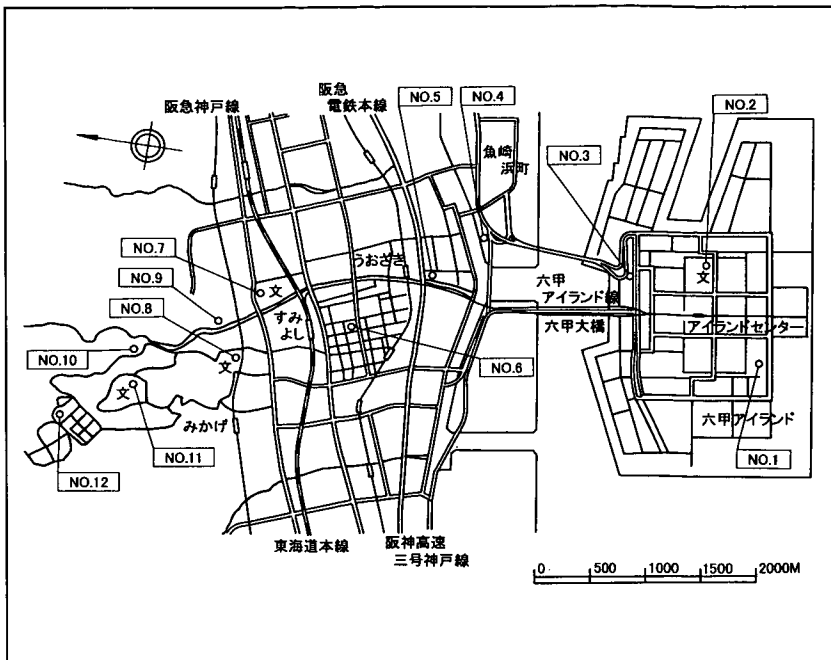


NO.	観測地点名	ID	設置高	N-S	E-W	U-D
NO. 1	波津配水池	CA010101	GL- 2.0	18.7	21.8	5.9
NO. 2	相良町菅住宅	CA010201	GL- 2.0	24.5	24.6	15.9
NO. 3	相良高等学校	CA010301	GL- 2.0	26.0	35.2	13.5
NO. 4	相良小学校	CA010401	GL- 2.0	-	-	-
	相良小学校	CA010402	GL- 30.1	-	-	-
NO. 5	相良中学校	CA010501	GL- 2.0	-	-	-
	相良中学校	CA010502	GL- 8.2	24.0	21.5	4.2
	相良中学校	CA010503	GL- 12.0	17.4	19.6	4.4
	相良中学校	CA010504	GL- 32.3	8.3	9.1	4.3
NO. 6	町立大沢保育園	CA010601	GL- 2.0	-	-	-
NO. 7	相良中学校サブグラウンド	CA010701	GL- 2.0	29.9	26.5	6.8
NO. 8	相良中学校プール	CA010801	GL- 2.0	-	-	-
	相良中学校プール	CA010802	GL- 36.3	-	-	-
NO. 9	相良町児童館	CA010901	GL- 2.0	-	-	-
NO. 10	相良小学校プール	CA011001	GL- 2.0	-	-	-
	相良小学校プール	CA011002	GL- 30.3	-	-	-

EQ-2001-02-00101 (相良)

図3.1.14 最大加速度の分布

地区名	神戸西
ID	05
加速度強震記録	第号 (No.4)
地震整理番号	EQ-2001-03-00084
震央地名	安芸灘 (芸予地震)
発生時刻	2001年03月24日 15時27分
震央位置北緯	34° 7.2'
震央位置東経	132° 42.5'
深さ (km)	51
規模 (M)	6.4
最大震度	6弱 (広島県河内町など)

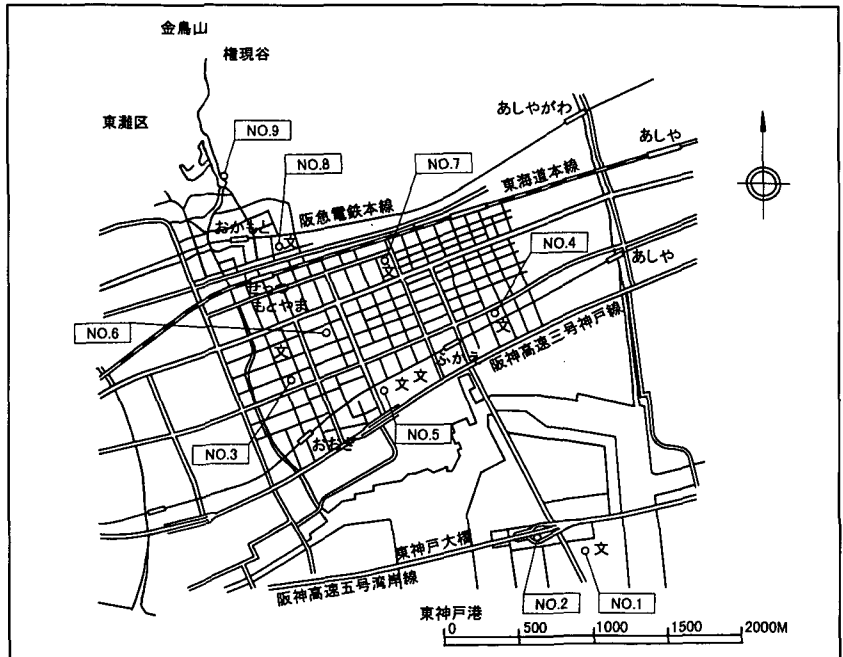


NO.	観測地点名	ID	設置高	N-S	E-W	U-D
NO. 1	新交通六甲アイランド線	CA050101	GL- 2.0	-	-	-
NO. 2	神戸市立六甲アイランド小学校	CA050201	GL- 2.0	-	-	-
	神戸市立六甲アイランド小学校	CA050202	GL- 10.0	-	-	-
	神戸市立六甲アイランド小学校	CA050203	GL- 24.6	-	-	-
	神戸市立六甲アイランド小学校	CA050204	GL- 42.5	3.3	3.7	2.6
	神戸市立六甲アイランド小学校	CA050205	GL- 75.0	2.4	3.6	2.1
	神戸市立六甲アイランド小学校	CA050206	GL- 102.0	2.7	3.2	1.7
NO. 3	神戸市立下水道局向洋ポンプ場	CA050301	GL- 2.0	-	-	-
NO. 4	阪神高速道路公団変電施設	CA050401	GL- 2.0	-	-	-
	阪神高速道路公団変電施設	CA050402	GL- 10.0	-	-	-
	阪神高速道路公団変電施設	CA050403	GL- 23.0	2.8	4.3	2.6
	阪神高速道路公団変電施設	CA050404	GL- 61.0	2.9	2.8	2.3
	阪神高速道路公団変電施設	CA050405	GL- 80.0	2.5	2.6	2.1
NO. 5	住吉川左岸公園	CA050501	GL- 2.0	-	-	-
NO. 6	六甲砂防工事事務所	CA050601	GL- 2.0	4.7	3.9	2.4
	六甲砂防工事事務所	CA050602	GL- 7.0	3.7	3.3	2.2
	六甲砂防工事事務所	CA050603	GL- 50.0	2.1	1.8	1.6
NO. 7	神戸市立神戸商業高校	CA050701	GL- 2.0	-	-	-
	神戸市立神戸商業高校	CA050702	GL- 10.0	-	-	-
NO. 8	神戸市立住吉中学校	CA050801	GL- 2.0	1.6	1.6	1.4
	神戸市立住吉中学校	CA050802	GL- 10.0	1.3	1.7	1.4
NO. 9	東灘配水場	CA050901	GL- 2.0	-	-	-
NO. 10	住吉台公園	CA051001	GL- 2.0	-	-	-
NO. 11	神戸市立赤塚山高校	CA051101	GL- 2.0	-	-	-
	神戸市立赤塚山高校	CA051102	GL- 20.0	-	-	-
NO. 12	神戸市立渦が森小学校	CA051201	GL- 2.0	-	-	-

EQ-2001-03-00084 (神戸西)

図3.1.15 最大加速度の分布

地区名	神戸東
ID	06
加速度強震記録	第号(No.4)
地震整理番号	EQ-2001-03-00084
震央地名	安芸灘(芸予地震)
発生時刻	2001年03月24日 15時27分
震央位置北緯	34° 7.2'
震央位置東経	132° 42.5'
深さ(km)	51
規模(M)	6.4
最大震度	6弱(広島県河内町など)

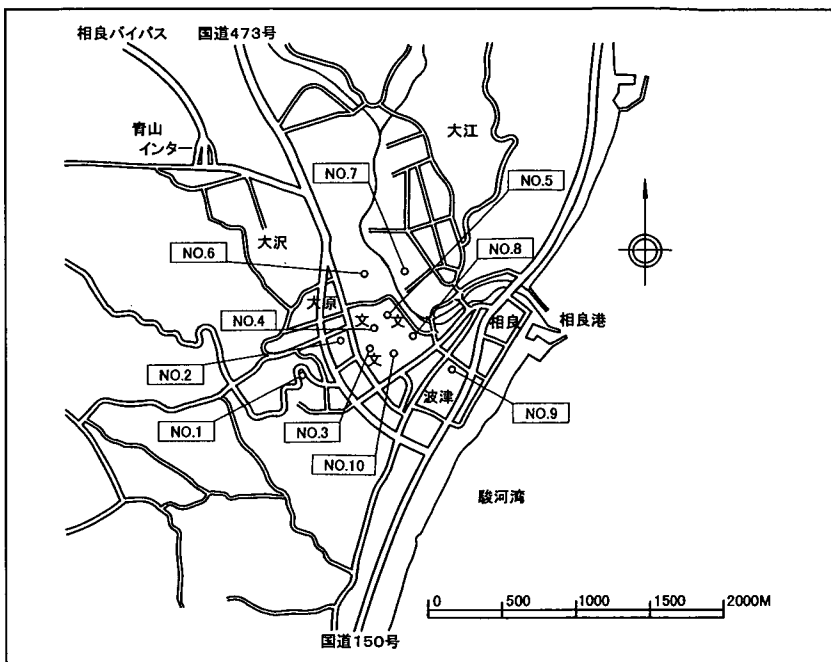


NO.	観測地点名	ID	設置高	N-S	E-W	U-D
NO. 1	兵庫県立東灘高校	CA060101	GL - 2.0	-	-	-
NO. 2	阪神高速道路公団深江浜基地	CA060201	GL - 2.0	-	-	-
	阪神高速道路公団深江浜基地	CA060202	GL - 8.0	-	-	-
	阪神高速道路公団深江浜基地	CA060203	GL - 26.0	-	-	-
	阪神高速道路公団深江浜基地	CA060204	GL - 54.0	-	-	-
	阪神高速道路公団深江浜基地	CA060205	GL - 100.0	-	-	-
NO. 3	本庄中央公園	CA060301	GL - 2.0	4.8	4.6	3.2
	本庄中央公園	CA060302	GL - 13.5	4.1	3.0	2.9
	本庄中央公園	CA060303	GL - 40.0	2.7	2.4	2.3
NO. 4	神戸市立東灘小学校	CA060401	GL - 2.0	5.2	5.3	2.8
NO. 5	兵庫県国道工事事務所神戸維持出張所	CA060501	GL - 2.0	5.2	5.8	4.6
NO. 6	神戸市立本山南小学校	CA060601	GL - 2.0	9.0	6.9	5.3
	神戸市立本山南小学校	CA060602	GL - 15.5	4.5	3.8	4.2
NO. 7	神戸市立本山第三小学校	CA060701	GL - 2.0	4.9	4.7	2.3
	神戸市立本山第三小学校	CA060702	GL - 13.0	3.0	3.0	1.9
	神戸市立本山第三小学校	CA060703	GL - 32.0	1.9	2.3	1.7
NO. 8	神戸市立本山第一小学校	CA060801	GL - 2.0	3.8	2.9	3.5
	神戸市立本山第一小学校	CA060802	GL - 15.0	1.8	1.9	2.2
NO. 9	本山配水池	CA060901	GL - 2.0	-	-	-
	本山配水池	CA060902	GL - 10.0	-	-	-

EQ-2001-03-00084 (神戸東)

図3.1.16 最大加速度の分布

地区名	相良
ID	01
加速度強震記録	第号 (No.4)
地震整理番号	EQ-2001-04-00017
震央地名	静岡県中部
発生時刻	2000年04月03日 23時57分
震央位置北緯	34° 59.7'
震央位置東経	138° 6.5'
深さ (km)	33
規模 (M)	5.1
最大震度	5強 (静岡県静岡市)

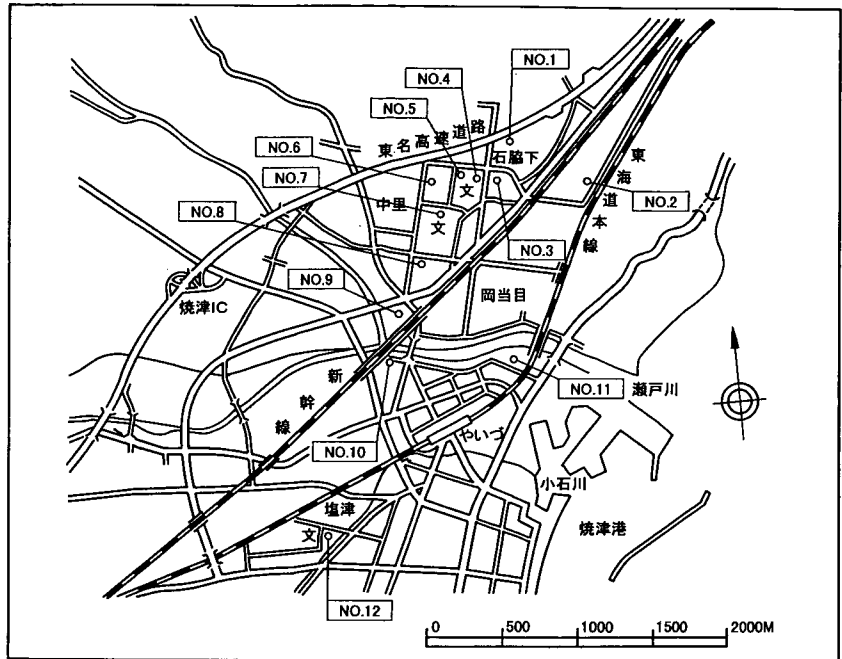


NO.	観測地点名	ID	設置高	N-S	E-W	U-D
NO. 1	波津配水池	CA010101	GL- 2.0	56.9	80.5	42.4
NO. 2	相良町営住宅	CA010201	GL- 2.0	118.1	81.3	23.5
NO. 3	相良高等学校	CA010301	GL- 2.0	145.3	103.8	33.7
NO. 4	相良小学校	CA010401	GL- 2.0	-	-	-
	相良小学校	CA010402	GL- 30.1	-	-	-
NO. 5	相良中学校	CA010501	GL- 2.0	134.9	71.6	34.8
	相良中学校	CA010502	GL- 8.2	126.7	50.8	27.8
	相良中学校	CA010503	GL- 12.0	83.6	59.6	22.7
	相良中学校	CA010504	GL- 32.3	57.0	26.3	19.1
NO. 6	町立大沢保育園	CA010601	GL- 2.0	42.4	38.2	50.5
NO. 7	相良中学校サブグラウンド	CA010701	GL- 2.0	213.3	87.7	40.8
NO. 8	相良中学校プール	CA010801	GL- 2.0	182.6	90.4	42.2
	相良中学校プール	CA010802	GL- 36.3	49.1	31.3	14.7
NO. 9	相良町児童館	CA010901	GL- 2.0	77.6	65.3	17.9
NO. 10	相良小学校プール	CA011001	GL- 2.0	153.2	75.4	40.4
	相良小学校プール	CA011002	GL- 30.3	54.9	25.5	19.8

EQ-2001-04-00017 (相良)

図3.1.17 最大加速度の分布

地区名	焼津
ID	02
加速度強震記録	第号(No.4)
地震整理番号	EQ-2001-04-00017
震央地名	静岡県中部
発生時刻	2000年04月03日 23時57分
震央位置北緯	34° 59.7'
震央位置東経	138° 6.5'
深さ (km)	33
規模 (M)	5.1
最大震度	5強 (静岡県静岡市)

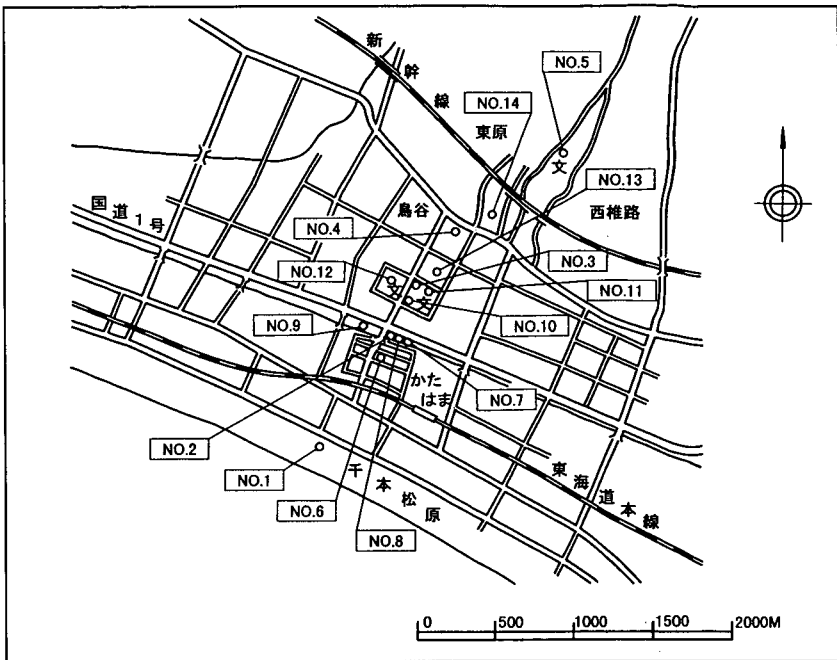


NO.	観測地点名	ID	設置高	N-S	E-W	U-D
NO. 1	石脇下区有地	CA020101	GL- 10.3	26.1	27.4	24.2
NO. 2	サッポロビール静岡工場	CA020201	GL- 2.0	66.5	75.8	45.4
NO. 3	東益津幼稚園	CA020301	GL- 2.0	83.8	54.5	41.3
NO. 4	東益津小学校	CA020401	GL- 2.2	84.8	72.2	28.9
NO. 5	東益津小学校体育館	CA020501	GL- 2.0	97.9	82.8	34.5
	東益津小学校体育館	CA020502	GL- 15.2	40.5	32.9	25.5
NO. 6	東益津公民館	CA020601	GL- 2.0	-	-	-
NO. 7	東益津中学校	CA020701	GL- 2.0	120.7	75.2	31.2
NO. 8	中里ちびっこ広場	CA020801	GL- 2.0	-	-	-
NO. 9	朝比奈川橋	CA020901	GL- 2.0	147.9	79.2	29.0
	朝比奈川橋	CA020902	GL- 20.3	57.5	39.1	21.9
	朝比奈川橋	CA020903	GL- 30.3	60.8	38.9	19.8
	朝比奈川橋	CA020904	GL- 53.1	53.8	27.5	15.1
	朝比奈川橋	CA020905	GL- 113.4	29.0	40.1	15.5
NO. 10	水道局牛田資材置き場	CA021001	GL- 2.0	-	-	-
NO. 11	中公園	CA021101	GL- 2.0	52.7	41.1	23.1
NO. 12	焼津西小学校	CA021201	GL- 2.0	67.8	42.2	23.1

EQ-2001-04-00017 (焼津)

図3.1.18 最大加速度の分布

地区名	沼津
ID	03
加速度強震記録	第号(No.4)
地震整理番号	EQ-2001-04-00017
震央地名	静岡県中部
発生時刻	2000年04月03日 23時57分
震央位置北緯	34° 59.7'
震央位置東経	138° 6.5'
深さ(km)	33
規模(M)	5.1
最大震度	5強(静岡県静岡市)

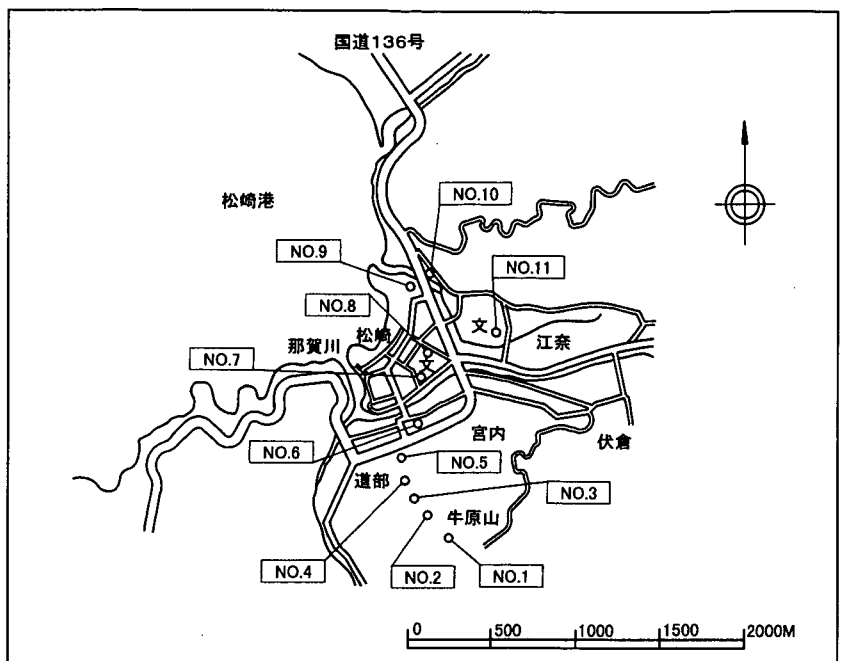


NO.	観測地点名	ID	設置高	N-S	E-W	U-D
NO. 1	千本松原	CA030101	GL- 2.0	-	-	-
NO. 2	沼津バイパス (NO. 3)	CA030201	GL- 2.0	-	-	-
NO. 3	今沢小学校グラウンド	CA030301	GL- 2.0	32.7	27.0	9.5
	今沢小学校グラウンド	CA030302	GL- 10.1	15.0	10.8	5.4
	今沢小学校グラウンド	CA030303	GL- 32.2	15.0	11.6	4.4
NO. 4	沼津農協愛鷹支店	CA030401	GL- 2.0	25.9	22.5	14.3
NO. 5	愛鷹中学校	CA030501	GL- 2.0	11.9	17.6	7.4
NO. 6	今沢中央公園	CA030601	GL- 2.1	12.7	17.9	5.1
NO. 7	沼津バイパス (NO. 1)	CA030701	GL- 2.0	-	-	-
NO. 8	沼津バイパス (NO. 2)	CA030801	GL- 2.0	-	-	-
NO. 9	沼津バイパス (NO. 4)	CA030901	GL- 20.3	-	-	-
NO. 10	今沢小学校体育館	CA031001	GL- 2.0	22.5	20.3	9.6
	今沢小学校体育館	CA031002	GL- 35.1	7.2	7.3	3.5
NO. 11	今沢小学校北門	CA031101	GL- 2.0	25.8	23.1	10.1
	今沢小学校北門	CA031102	GL- 32.2	11.7	8.0	3.9
NO. 12	今沢中学校	CA031201	GL- 2.1	-	-	-
NO. 13	今沢小学校北農道	CA031301	GL- 2.0	28.7	10.7	33.8
	今沢小学校北農道	CA031302	GL- 9.0	12.7	9.7	5.3
	今沢小学校北農道	CA031303	GL- 27.0	9.5	8.5	3.2
NO. 14	愛鷹地区センター	CA031401	GL- 11.0	6.5	7.0	4.5

EQ-2001-04-00017 (沼津)

図3.1.19 最大加速度の分布

地区名	松崎
ID	04
加速度強震記録	第号(No.4)
地震整理番号	EQ-2001-04-00017
震央地名	静岡県中部
発生時刻	2000年04月03日 23時57分
震央位置北緯	34° 59.7'
震央位置東経	138° 6.5'
深さ (km)	33
規模 (M)	5.1
最大震度	5強 (静岡県静岡市)

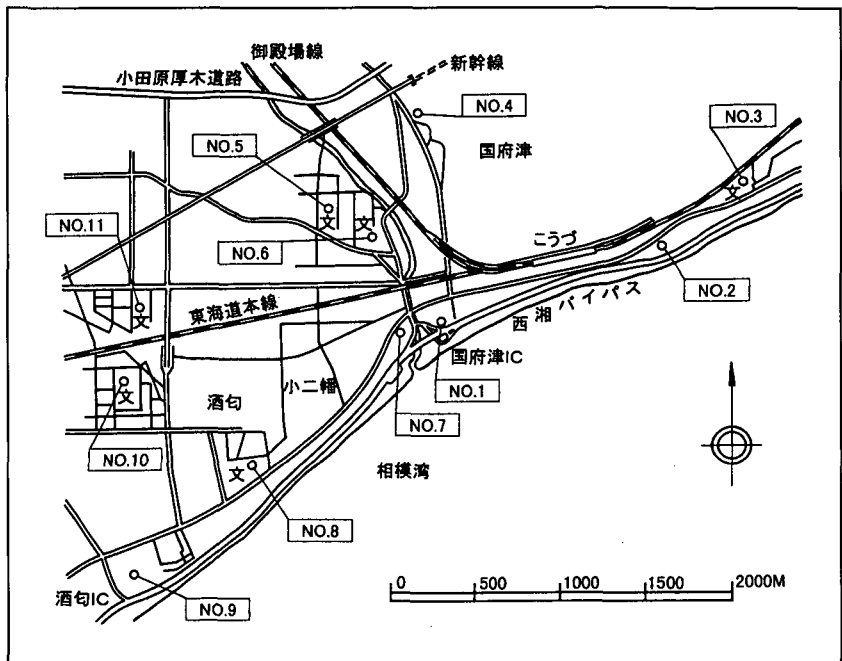


NO.	観測地点名	ID	設置高	N-S	E-W	U-D
NO. 1	牛原山山頂	CA040101	GL- 2.0	-	-	-
	牛原山山頂	CA040102	GL- 24.1	-	-	-
NO. 2	長八記念道 (NO.1)	CA040201	GL- 2.0	-	-	-
	長八記念道 (NO.1)	CA040202	GL- 13.0	-	-	-
NO. 3	長八記念道 (NO.2)	CA040301	GL- 2.0	-	-	-
	長八記念道 (NO.2)	CA040302	GL- 11.2	-	-	-
NO. 4	長八記念道 (NO.3)	CA040401	GL- 2.0	-	-	-
	長八記念道 (NO.3)	CA040402	GL- 9.2	-	-	-
NO. 5	伊那下神社	CA040501	GL- 2.0	-	-	-
	伊那下神社	CA040502	GL- 5.2	-	-	-
NO. 6	法務局松崎宿舎	CA040601	GL- 2.0	40.8	35.5	28.0
	法務局松崎宿舎	CA040602	GL- 10.2	34.9	28.2	18.5
	法務局松崎宿舎	CA040603	GL- 40.5	16.4	14.9	7.4
NO. 7	松崎町役場	CA040701	GL- 2.0	28.8	22.0	14.6
NO. 8	松崎小学校	CA040801	GL- 2.0	31.5	25.3	13.5
	松崎小学校	CA040802	GL- 52.1	13.6	13.4	6.3
NO. 9	西伊豆農業協同組合	CA040901	GL- 2.0	28.1	27.0	13.8
	西伊豆農業協同組合	CA040902	GL- 38.3	9.6	7.8	4.1
NO. 10	下田土木工事事務所松崎支所	CA041001	GL- 2.0	21.5	28.1	24.9
NO. 11	松崎中学校	CA041101	GL- 2.1	26.1	14.7	11.1

EQ-2001-04-00017 (松崎)

図3.1.20 最大加速度の分布

地区名	小田原
ID	07
加速度強震記録	第号 (No.4)
地震整理番号	EQ-2001-04-00017
震央地名	静岡県中部
発生時刻	2000年04月03日 23時57分
震央位置北緯	34° 59.7'
震央位置東経	138° 6.5'
深さ (km)	33
規模 (M)	5.1
最大震度	5強 (静岡県静岡市)

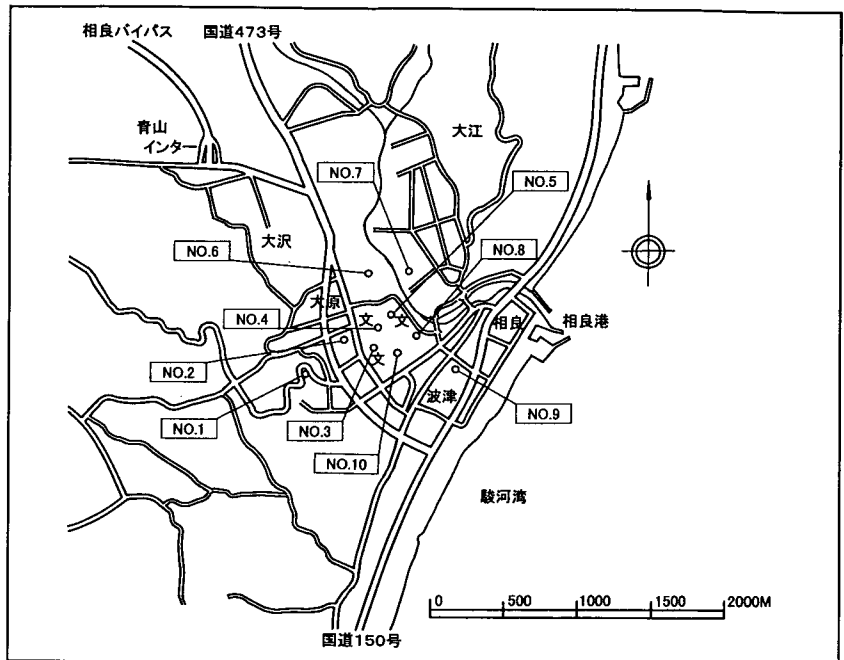


NO.	観測地点名	ID	設置高	N-S	E-W	U-D
NO. 1	小田原維持出張所	CA070101	GL- 2.0	4.4	3.6	3.1
	小田原維持出張所	CA070102	GL- 7.0	3.5	3.0	2.5
	小田原維持出張所	CA070103	GL- 44.0	3.8	3.6	2.0
	小田原維持出張所	CA070104	GL- 73.0	2.7	2.5	1.6
NO. 2	前羽公園	CA070201	GL- 2.0	3.3	2.6	1.4
	前羽公園	CA070202	GL- 10.0	3.0	2.2	1.5
NO. 3	小田原市立前羽小学校	CA070301	GL- 2.0	-	-	-
	小田原市立前羽小学校	CA070302	GL- 10.0	-	-	-
	小田原市立前羽小学校	CA070303	GL- 30.0	-	-	-
NO. 4	富士電機経営研究所	CA070401	GL- 2.0	-	-	-
	富士電機経営研究所	CA070402	GL- 30.0	-	-	-
NO. 5	小田原市立国府津中学校	CA070501	GL- 2.0	-	-	-
	小田原市立国府津中学校	CA070502	GL- 12.0	-	-	-
	小田原市立国府津中学校	CA070503	GL- 20.0	-	-	-
	小田原市立国府津中学校	CA070504	GL- 51.0	-	-	-
NO. 6	小田原市立国府津小学校	CA070601	GL- 2.0	-	-	-
NO. 7	森戸公園	CA070701	GL- 2.0	4.2	4.8	2.9
	森戸公園	CA070702	GL- 7.0	4.2	3.7	2.5
	森戸公園	CA070703	GL- 17.0	3.8	2.7	2.4
	森戸公園	CA070704	GL- 34.0	3.1	3.1	2.4
	森戸公園	CA070705	GL- 60.0	2.9	2.9	1.7
NO. 8	小田原市立酒匂小学校	CA070801	GL- 2.0	-	-	-
	小田原市立酒匂小学校	CA070802	GL- 18.0	-	-	-
	小田原市立酒匂小学校	CA070803	GL- 41.0	-	-	-
	小田原市立酒匂小学校	CA070804	GL- 90.0	-	-	-
NO. 9	小田原市立酒匂中学校	CA070901	GL- 2.0	-	-	-
	小田原市立酒匂中学校	CA070902	GL- 10.0	-	-	-
	小田原市立酒匂中学校	CA070903	GL- 34.0	-	-	-
	小田原市立酒匂中学校	CA070904	GL- 46.0	-	-	-
	小田原市立酒匂中学校	CA070905	GL- 88.0	-	-	-
NO. 10	神奈川県立西湘高校	CA071001	GL- 2.0	10.4	6.2	2.6
	神奈川県立西湘高校	CA071002	GL- 14.0	3.5	3.7	2.0
	神奈川県立西湘高校	CA071003	GL- 24.0	4.4	3.3	1.8
	神奈川県立西湘高校	CA071004	GL- 50.0	2.9	3.2	1.5
	神奈川県立西湘高校	CA071005	GL- 90.0	2.3	1.8	1.0
NO. 11	小田原市立下府中小学校	CA071101	GL- 2.0	-	-	-

EQ-2001-04-00017 (小田原)

図3.1.21 最大加速度の分布

地区名	相良
ID	01
加速度強震記録	第号 (No.4)
地震整理番号	EQ-2001-06-00001
震央地名	静岡県中部
発生時刻	2001年06月01日 00時41分
震央位置北緯	34° 58.3'
震央位置東経	138° 7.2'
深さ (km)	32
規模 (M)	4.8
最大震度	3 (静岡県相良町など)

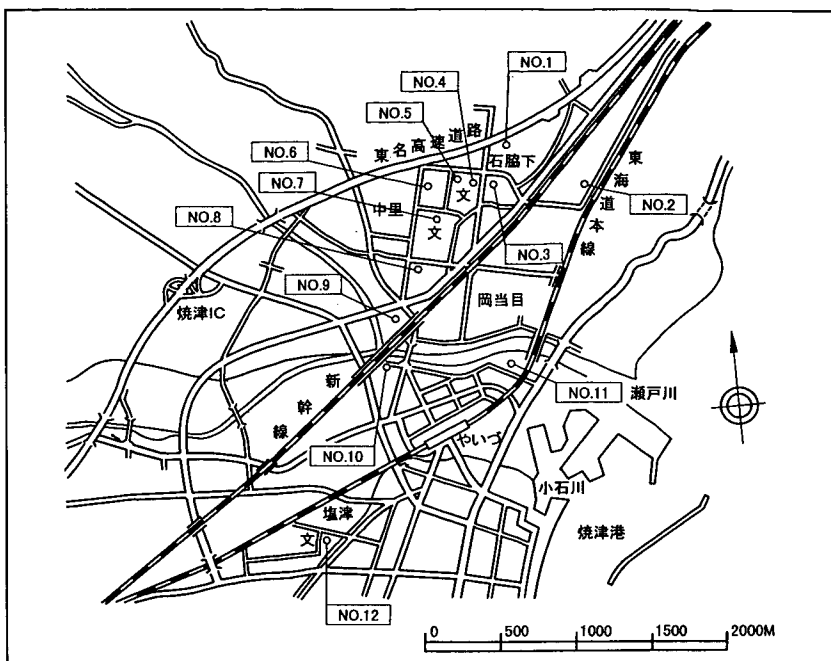


NO.	観測地点名	ID	設置高	N-S	E-W	U-D
NO. 1	波津配水池	CA010101	GL - 2.0	19.8	30.8	12.0
NO. 2	相良町営住宅	CA010201	GL - 2.0	44.4	34.7	12.5
NO. 3	相良高等学校	CA010301	GL - 2.0	54.7	51.0	15.4
NO. 4	相良小学校	CA010401	GL - 2.0	45.9	27.8	19.8
	相良小学校	CA010402	GL - 30.1	14.9	12.2	6.6
NO. 5	相良中学校	CA010501	GL - 2.0	49.1	33.7	12.0
	相良中学校	CA010502	GL - 8.2	32.5	26.1	8.5
	相良中学校	CA010503	GL - 12.0	30.0	32.5	8.1
	相良中学校	CA010504	GL - 32.3	16.8	15.6	5.1
NO. 6	町立大沢保育園	CA010601	GL - 2.0	36.9	54.4	13.9
NO. 7	相良中学校サブグラウンド	CA010701	GL - 2.0	73.0	67.4	14.4
NO. 8	相良中学校プール	CA010801	GL - 2.0	79.1	50.3	21.7
	相良中学校プール	CA010802	GL - 36.3	19.2	16.9	6.8
NO. 9	相良町児童館	CA010901	GL - 2.0	38.6	35.6	7.1
NO. 10	相良小学校プール	CA011001	GL - 2.0	71.8	24.9	15.1
	相良小学校プール	CA011002	GL - 30.3	16.8	12.9	6.3

EQ-2001-06-00001 (相良)

図3.1.22 最大加速度の分布

地区名	焼津
ID	02
加速度強震記録	第号(No.4)
地震整理番号	EQ-2001-06-00001
震央地名	静岡県中部
発生時刻	2001年06月01日 00時41分
震央位置北緯	34° 58.3'
震央位置東経	138° 7.2'
深さ(km)	32
規模(M)	4.8
最大震度	3(静岡県相良町など)

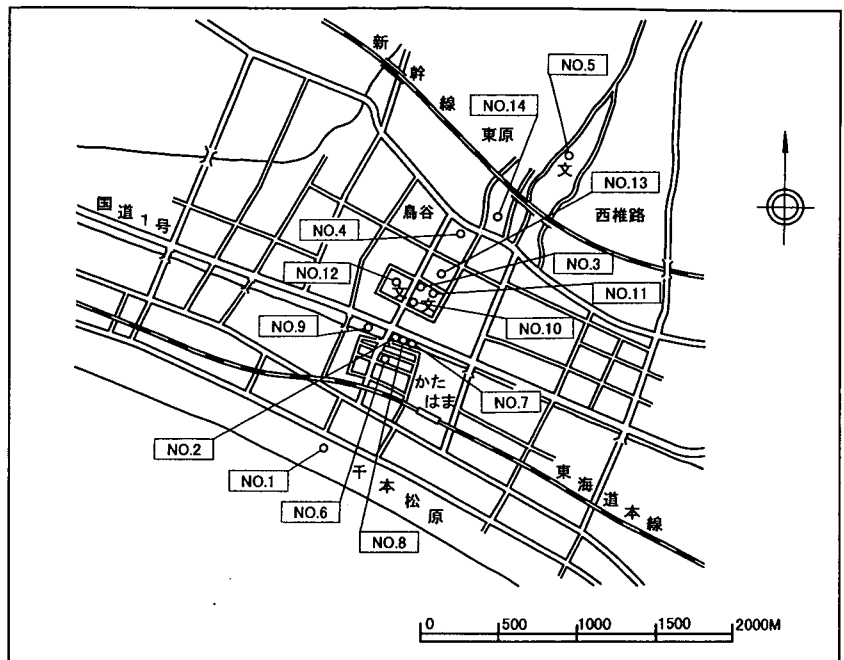


NO.	観測地点名	ID	設置高	N-S	E-W	U-D
NO. 1	石脇下区有地	CA020101	GL- 10.3	-	-	-
NO. 2	サッポロビール静岡工場	CA020201	GL- 2.0	8.1	12.0	12.9
NO. 3	東益津幼稚園	CA020301	GL- 2.0	14.4	10.5	9.8
NO. 4	東益津小学校	CA020401	GL- 2.2	9.8	10.5	8.5
NO. 5	東益津小学校体育館	CA020501	GL- 2.0	9.5	14.2	12.5
	東益津小学校体育館	CA020502	GL- 15.2	4.9	6.3	5.6
NO. 6	東益津公民館	CA020601	GL- 2.0	-	-	-
NO. 7	東益津中学校	CA020701	GL- 2.0	11.5	8.5	7.6
NO. 8	中里ちびっこ広場	CA020801	GL- 2.0	-	-	-
NO. 9	朝比奈川橋	CA020901	GL- 2.0	-	-	-
	朝比奈川橋	CA020902	GL- 20.3	-	-	-
	朝比奈川橋	CA020903	GL- 30.3	-	-	-
	朝比奈川橋	CA020904	GL- 53.1	-	-	-
	朝比奈川橋	CA020905	GL- 113.4	-	-	-
NO. 10	水道局牛田資材置き場	CA021001	GL- 2.0	-	-	-
NO. 11	中公園	CA021101	GL- 2.0	8.8	6.1	5.4
NO. 12	焼津西小学校	CA021201	GL- 2.0	9.0	10.0	7.8

EQ-2001-06-00001 (焼津)

図3.1.23 最大加速度の分布

地区名	沼津
ID	03
加速度強震記録	第号(No.4)
地震整理番号	EQ-2001-06-00001
震央地名	静岡県中部
発生時刻	2001年06月01日 00時41分
震央位置北緯	34° 58.3′
震央位置東経	138° 7.2′
深さ (km)	32
規模 (M)	4.8
最大震度	3 (静岡県相良町など)

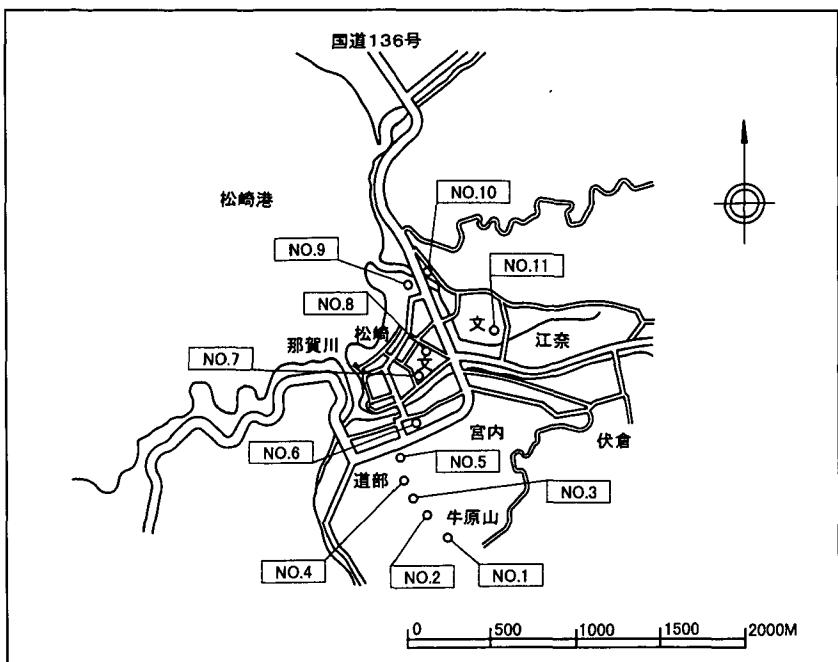


NO.	観測地点名	ID	設置高	N-S	E-W	U-D
NO. 1	千本松原	CA030101	GL- 2.0	-	-	-
NO. 2	沼津バイパス (NO.3)	CA030201	GL- 2.0	-	-	-
NO. 3	今沢小学校グラウンド	CA030301	GL- 2.0	-	-	-
	今沢小学校グラウンド	CA030302	GL- 10.1	-	-	-
	今沢小学校グラウンド	CA030303	GL- 32.2	-	-	-
NO. 4	沼津農協愛鷹支店	CA030401	GL- 2.0	14.6	9.5	8.8
NO. 5	愛鷹中学校	CA030501	GL- 2.0	-	-	-
NO. 6	今沢中央公園	CA030601	GL- 2.1	9.0	11.5	3.7
NO. 7	沼津バイパス (NO.1)	CA030701	GL- 2.0	-	-	-
NO. 8	沼津バイパス (NO.2)	CA030801	GL- 2.0	-	-	-
NO. 9	沼津バイパス (NO.4)	CA030901	GL- 20.3	-	-	-
NO. 10	今沢小学校体育館	CA031001	GL- 2.0	9.5	9.0	5.9
	今沢小学校体育館	CA031002	GL- 35.1	4.2	3.7	2.2
NO. 11	今沢小学校北門	CA031101	GL- 2.0	-	-	-
	今沢小学校北門	CA031102	GL- 32.2	-	-	-
NO. 12	今沢中学校	CA031201	GL- 2.1	-	-	-
NO. 13	今沢小学校北農道	CA031301	GL- 2.0	-	-	-
	今沢小学校北農道	CA031302	GL- 9.0	-	-	-
	今沢小学校北農道	CA031303	GL- 27.0	-	-	-
NO. 14	愛鷹地区センター	CA031401	GL- 11.0	8.1	11.0	5.9

EQ-2001-06-00001 (沼津)

図3.1.24 最大加速度の分布

地区名	松崎
ID	04
加速度強震記録	第号 (No.4)
地震整理番号	EQ-2001-06-00001
震央地名	静岡県中部
発生時刻	2001年06月01日 00時41分
震央位置北緯	34° 58.3'
震央位置東経	138° 7.2'
深さ (km)	32
規模 (M)	4.8
最大震度	3 (静岡県相良町など)

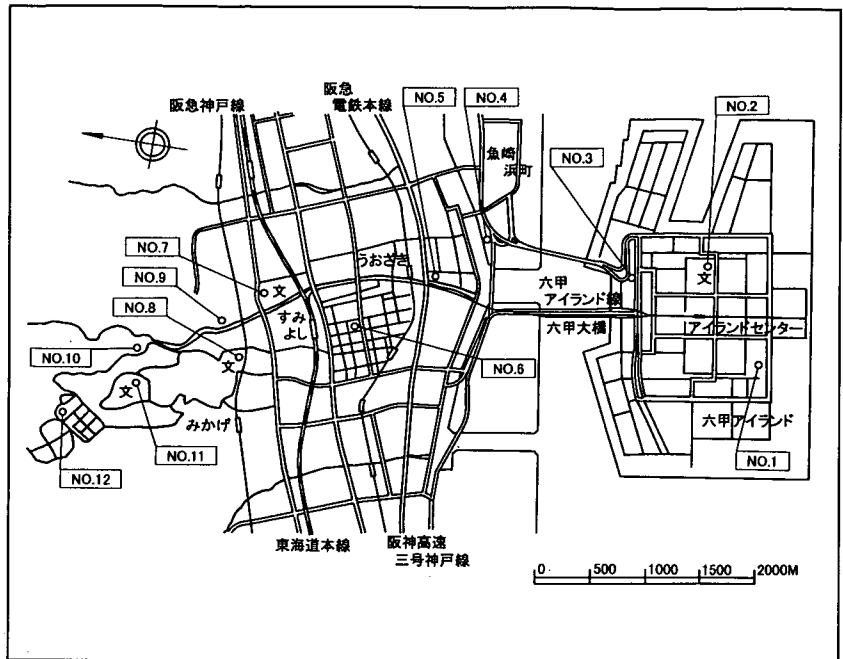


NO.	観測地点名	ID	設置高	N-S	E-W	U-D
NO. 1	牛原山山頂	CA040101	GL- 2.0	-	-	-
	牛原山山頂	CA040102	GL- 24.1	-	-	-
NO. 2	長八記念道 (NO.1)	CA040201	GL- 2.0	-	-	-
	長八記念道 (NO.1)	CA040202	GL- 13.0	-	-	-
NO. 3	長八記念道 (NO.2)	CA040301	GL- 2.0	-	-	-
	長八記念道 (NO.2)	CA040302	GL- 11.2	-	-	-
NO. 4	長八記念道 (NO.3)	CA040401	GL- 2.0	-	-	-
	長八記念道 (NO.3)	CA040402	GL- 9.2	-	-	-
NO. 5	伊那下神社	CA040501	GL- 2.0	-	-	-
	伊那下神社	CA040502	GL- 5.2	-	-	-
NO. 6	法務局松崎宿舎	CA040601	GL- 2.0	25.9	33.4	15.4
	法務局松崎宿舎	CA040602	GL- 10.2	17.8	25.9	11.2
	法務局松崎宿舎	CA040603	GL- 40.5	12.0	7.1	4.4
NO. 7	松崎町役場	CA040701	GL- 2.0	9.8	13.4	14.9
NO. 8	松崎小学校	CA040801	GL- 2.0	-	-	-
	松崎小学校	CA040802	GL- 52.1	-	-	-
NO. 9	西伊豆農業協同組合	CA040901	GL- 2.0	-	-	-
	西伊豆農業協同組合	CA040902	GL- 38.3	-	-	-
NO. 10	下田土木工事事務所松崎支所	CA041001	GL- 2.0	14.9	13.4	6.8
NO. 11	松崎中学校	CA041101	GL- 2.1	-	-	-

EQ-2001-06-00001 (松崎)

図3.1.25 最大加速度の分布

地区名	神戸西
ID	05
加速度強震記録	第号(No.4)
地震整理番号	EQ-2001-08-00076
震央地名	京都府南部
発生時刻	2001年08月25日 22時21分
震央位置北緯	35° 8.8'
震央位置東経	135° 39.6'
深さ (km)	10
規模 (M)	5.1
最大震度	4 (滋賀県大津市など)

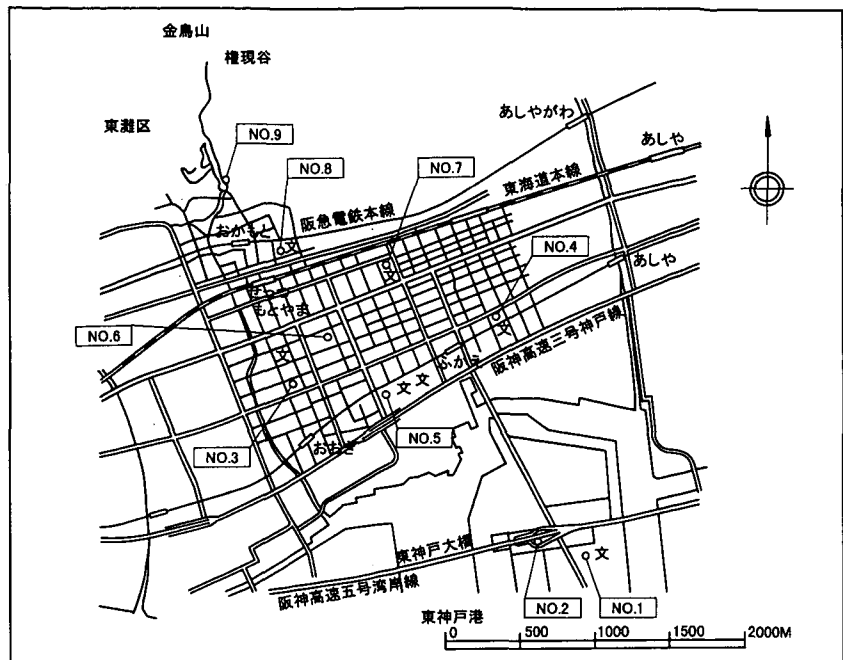


NO.	観測地点名	ID	設置高	N-S	E-W	U-D
NO. 1	新交通六甲アイランド線	CA050101	GL- 2.0	21.6	18.2	16.3
NO. 2	神戸市立六甲アイランド小学校	CA050201	GL- 2.0	-	-	-
	神戸市立六甲アイランド小学校	CA050202	GL- 10.0	-	-	-
	神戸市立六甲アイランド小学校	CA050203	GL- 24.6	-	-	-
	神戸市立六甲アイランド小学校	CA050204	GL- 42.5	11.0	21.5	10.4
	神戸市立六甲アイランド小学校	CA050205	GL- 75.0	11.3	12.1	6.2
	神戸市立六甲アイランド小学校	CA050206	GL- 102.0	15.5	15.4	5.0
NO. 3	神戸市立下水道局向洋ポンプ場	CA050301	GL- 2.0	19.1	19.9	29.5
NO. 4	阪神高速道路公団変電施設	CA050401	GL- 2.0	-	-	-
	阪神高速道路公団変電施設	CA050402	GL- 10.0	-	-	-
	阪神高速道路公団変電施設	CA050403	GL- 23.0	17.6	16.4	13.9
	阪神高速道路公団変電施設	CA050404	GL- 61.0	11.8	11.9	9.2
	阪神高速道路公団変電施設	CA050405	GL- 80.0	17.9	11.3	6.9
NO. 5	住吉川左岸公園	CA050501	GL- 2.0	41.0	49.3	16.5
NO. 6	六甲砂防工事事務所	CA050601	GL- 2.0	39.4	56.4	10.8
	六甲砂防工事事務所	CA050602	GL- 7.0	21.5	30.7	8.8
	六甲砂防工事事務所	CA050603	GL- 50.0	13.5	18.0	5.8
NO. 7	神戸市立神戸商業高校	CA050701	GL- 2.0	-	-	-
	神戸市立神戸商業高校	CA050702	GL- 10.0	-	-	-
NO. 8	神戸市立住吉中学校	CA050801	GL- 2.0	18.8	29.8	13.3
	神戸市立住吉中学校	CA050802	GL- 10.0	19.0	17.9	11.9
NO. 9	東灘配水場	CA050901	GL- 2.0	38.5	19.4	18.1
NO. 10	住吉台公園	CA051001	GL- 2.0	67.7	34.6	35.8
NO. 11	神戸市立赤塚山高校	CA051101	GL- 2.0	-	-	-
	神戸市立赤塚山高校	CA051102	GL- 20.0	-	-	-
NO. 12	神戸市立渦が森小学校	CA051201	GL- 2.0	22.7	26.1	17.6

EQ-2001-08-00076 (神戸西)

図3.1.26 最大加速度の分布

地区名	神戸東
ID	06
加速度強震記録	第号 (No.4)
地震整理番号	EQ-2001-08-00076
震央地名	京都府南部
発生時刻	2001年08月25日 22時21分
震央位置北緯	35° 8.8′
震央位置東経	135° 39.6′
深さ (km)	10
規模 (M)	5.1
最大震度	4 (滋賀県大津市など)

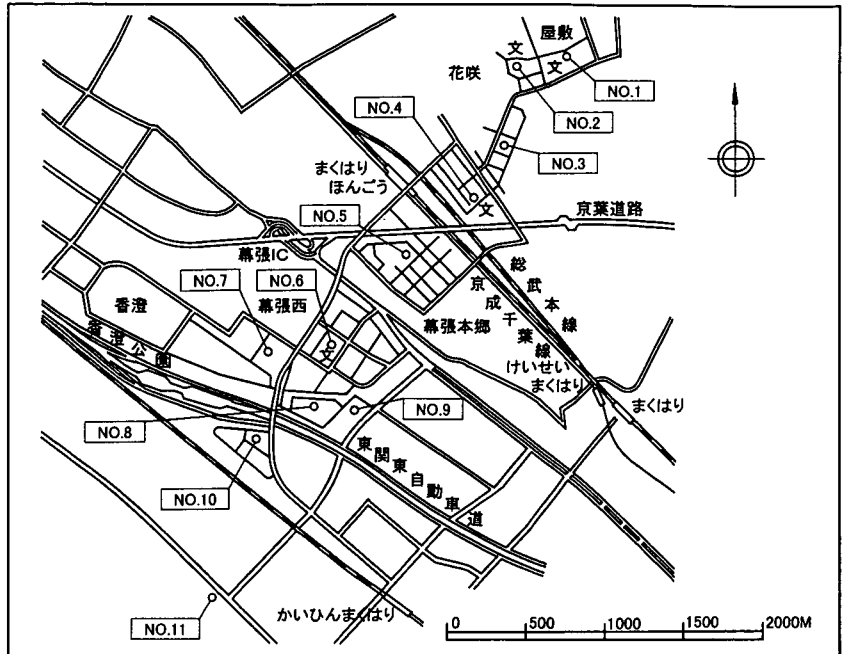


NO.	観測地点名	ID	設置高	N-S	E-W	U-D
NO. 1	兵庫県立東灘高校	CA060101	GL - 2.0	16.9	27.9	12.3
NO. 2	阪神高速道路公団深江浜基地	CA060201	GL - 2.0	-	-	-
	阪神高速道路公団深江浜基地	CA060202	GL - 8.0	-	-	-
	阪神高速道路公団深江浜基地	CA060203	GL - 26.0	-	-	-
	阪神高速道路公団深江浜基地	CA060204	GL - 54.0	-	-	-
	阪神高速道路公団深江浜基地	CA060205	GL - 100.0	-	-	-
NO. 3	本庄中央公園	CA060301	GL - 2.0	24.9	63.7	11.1
	本庄中央公園	CA060302	GL - 13.5	12.6	21.3	10.6
	本庄中央公園	CA060303	GL - 40.0	16.4	33.2	9.1
NO. 4	神戸市立東灘小学校	CA060401	GL - 2.0	35.4	70.1	15.3
NO. 5	兵庫県国道工事事務所神戸維持出張所	CA060501	GL - 2.0	116.7	50.2	23.3
NO. 6	神戸市立本山南小学校	CA060601	GL - 2.0	64.1	113.2	18.3
	神戸市立本山南小学校	CA060602	GL - 15.5	31.1	45.6	14.7
NO. 7	神戸市立本山第三小学校	CA060701	GL - 2.0	54.6	22.2	15.5
	神戸市立本山第三小学校	CA060702	GL - 13.0	14.7	20.3	10.7
	神戸市立本山第三小学校	CA060703	GL - 32.0	13.5	21.4	10.1
NO. 8	神戸市立本山第一小学校	CA060801	GL - 2.0	40.1	66.6	12.6
	神戸市立本山第一小学校	CA060802	GL - 15.0	12.9	21.0	10.6
NO. 9	本山配水池	CA060901	GL - 2.0	30.7	32.7	17.6
	本山配水池	CA060902	GL - 10.0	21.9	22.5	16.2

EQ-2001-08-00076 (神戸東)

図3.1.27 最大加速度の分布

地区名	幕張・習志野
ID	08
加速度強震記録	第号(No.4)
地震整理番号	EQ-2001-09-00055
震央地名	東京湾
発生時刻	2000年09月18日 04時23分
震央位置北緯	35° 25.2'
震央位置東経	139° 48.7'
深さ(km)	45
規模(M)	4.2
最大震度	4(千葉県木更津市)



NO.	観測地点名	ID	設置高	N-S	E-W	U-D
NO. 1	習志野市立第六中学校	CA080101	GL- 2.0	11.7	15.8	17.0
	習志野市立第六中学校	CA080102	GL- 6.0	28.3	42.1	11.4
	習志野市立第六中学校	CA080103	GL- 12.0	8.9	13.3	4.5
	習志野市立第六中学校	CA080104	GL- 22.0	7.0	10.2	3.8
NO. 2	習志野市立屋敷小学校	CA080201	GL- 2.0	20.4	16.1	17.6
NO. 3	幕張台公園	CA080301	GL- 2.0	23.4	24.0	16.3
	幕張台公園	CA080302	GL- 10.0	9.8	9.2	6.9
	幕張台公園	CA080303	GL- 30.0	5.3	5.3	3.0
NO. 4	千葉市立幕張本郷中学校	CA080401	GL- 2.0	26.9	28.6	16.9
NO. 5	一本松公園	CA080501	GL- 2.0	45.1	31.9	13.0
	一本松公園	CA080502	GL- 6.0	18.2	11.9	7.7
	一本松公園	CA080503	GL- 30.0	12.0	9.8	2.9
NO. 6	千葉市立幕張西中学校	CA080601	GL- 2.0	26.2	35.2	11.9
NO. 7	幕張西第三公園	CA080701	GL- 2.0	22.7	21.3	10.3
NO. 8	道路公団総合研修所	CA080801	GL- 2.0	-	-	-
	道路公団総合研修所	CA080802	GL- 8.0	-	-	-
	道路公団総合研修所	CA080803	GL- 29.5	-	-	-
	道路公団総合研修所	CA080804	GL- 100.0	-	-	-
NO. 9	石油開発技術センター	CA080901	GL- 2.0	-	-	-
NO. 10	浜田公園	CA081001	GL- 2.0	13.7	13.5	6.4
	浜田公園	CA081002	GL- 7.0	9.5	9.8	4.1
	浜田公園	CA081003	GL- 22.0	6.5	5.8	3.0
NO. 11	花見川緑地	CA081101	GL- 2.0	23.1	20.5	9.4
	花見川緑地	CA081102	GL- 9.0	10.5	12.5	6.2
	花見川緑地	CA081103	GL- 19.0	16.9	9.2	8.8
	花見川緑地	CA081104	GL- 44.5	7.4	8.9	2.5

EQ-2001-09-00055 (幕張・習志野)

図3.1.28 最大加速度の分布