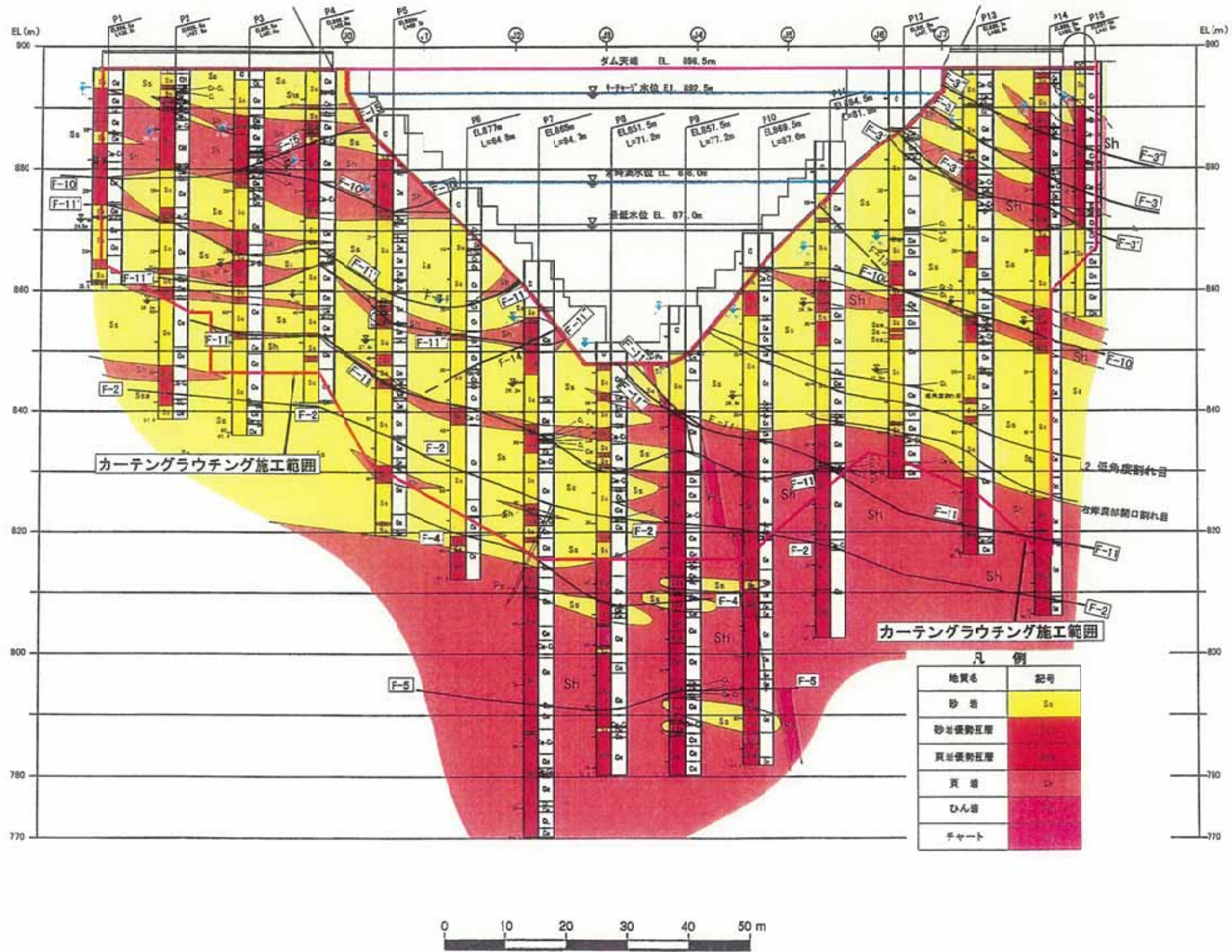


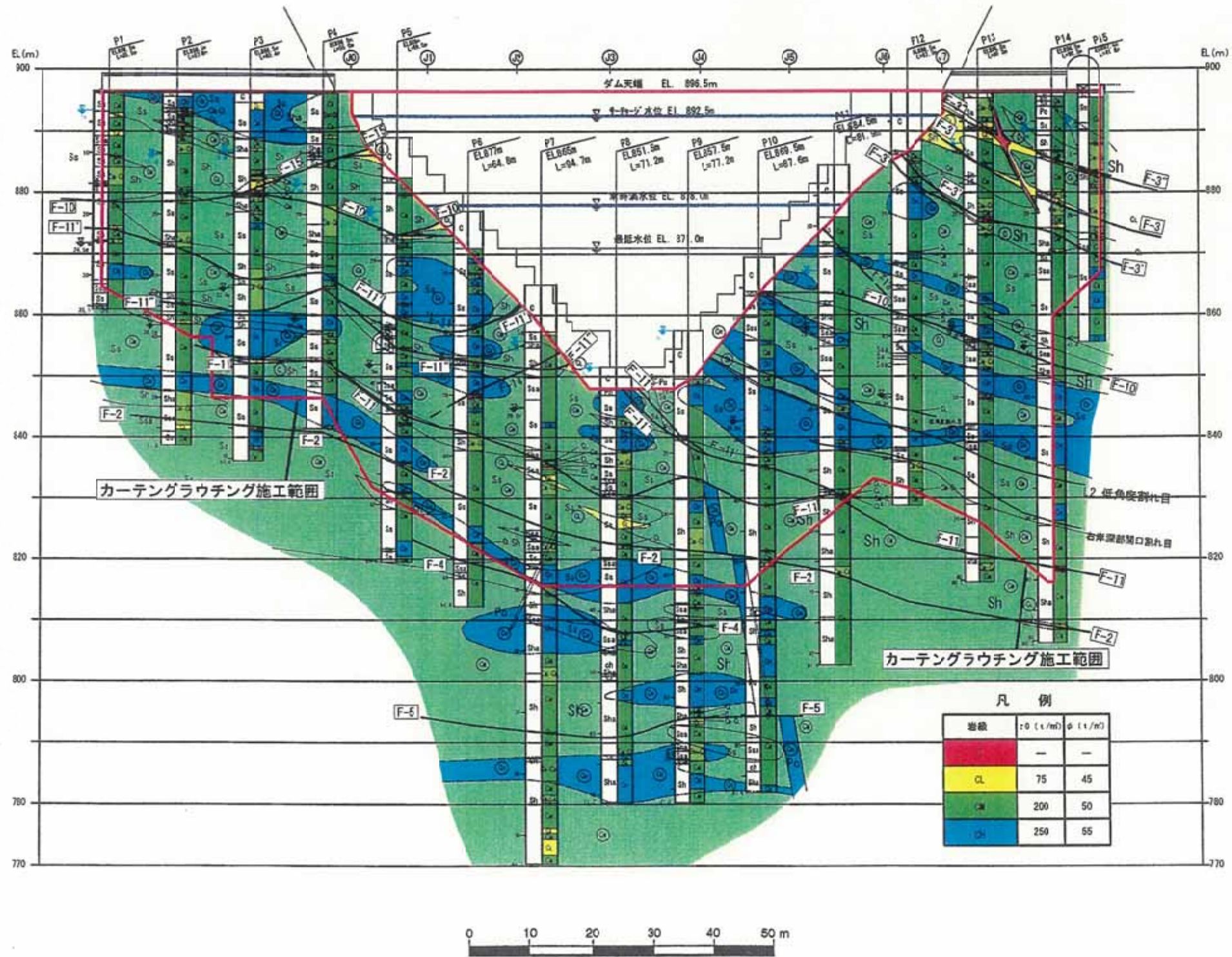
(3) ダム軸地質縦断面図



ダム軸地質断面図 (掘削後)



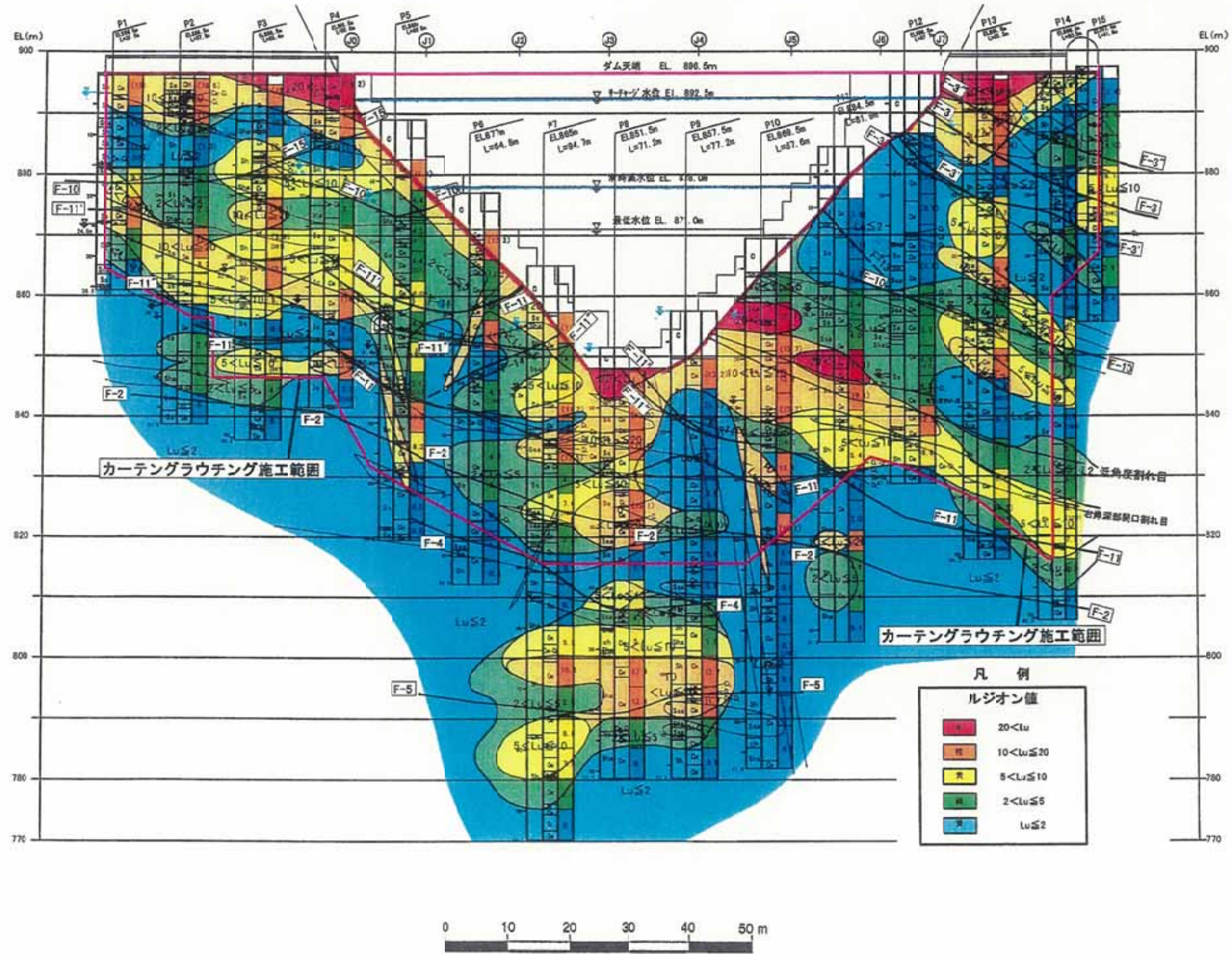
(4) ダム軸岩級区分図



ダム軸岩級区分図 (掘削後)



(5) ダム軸ルジオンマップ



ダム軸ルジオンマップ (掘削後)