

平成12年度

河川水辺の国勢調査結果

〔ダム湖版〕

(ダム湖利用実態調査編)

平成13年11月

国土交通省河川局
河川環境課

目 次

I. 河川水辺の国勢調査〔ダム湖版〕（ダム湖利用事態調査編）について	1
II. 平成 12 年度ダム湖利用実態調査の概要	4
1. 調査結果の概要	4
1.1 平成 12 年度における年間ダム湖利用者数の推計	4
(1) 平成 12 年度調査におけるダム湖年間利用者数	4
(2) 利用形態別利用状況	5
(3) 利用場所別利用状況	6
(4) ダム湖利用者数の多いダムとその特徴	7
1.2 イベント調査	8
1.3 アンケート調査	9
(1) ダム湖利用者の満足度	9
(2) ダム湖利用者の感想・要望	10
III. ダム別の利用実態	11
III-1. 北海道地方	12
1. 岩尾内ダム	13
2. 鹿ノ子ダム	14
3. 大雪ダム	15
4. 金山ダム	16
5. 桂沢ダム	17
6. 漁川ダム	18
7. 豊平峡ダム	19
8. 定山溪ダム	20
9. 美利河ダム	21
10. 十勝ダム	22
11. 二風谷ダム	23
12. 札内川ダム	24
13. 滝里ダム	25

Ⅲ－２．東北地方	26
14. 浅瀬石川ダム	27
15. 四十四田ダム	28
16. 御所ダム	29
17. 田瀬ダム	30
18. 湯田ダム	31
19. 石淵ダム	32
20. 鳴子ダム	33
21. 釜房ダム	34
22. 七ヶ宿ダム	35
23. 玉川ダム	36
24. 白川ダム	37
25. 寒河江ダム	38
26. 三春ダム	39
Ⅲ－３．関東地方	40
27. 矢木沢ダム	41
28. 藤原ダム	42
29. 奈良俣ダム	43
30. 相俣ダム	44
31. 藪原ダム	45
32. 品木ダム	46
33. 下久保ダム	47
34. 草木ダム	48
35. 川俣ダム	49
36. 川治ダム	50
37. 五十里ダム	51
38. 二瀬ダム	52
39. 浦山ダム	53
Ⅲ－４．北陸地方	54
40. 大石ダム	55
41. 大川ダム	56
42. 大町ダム	57
43. 三国川ダム	58
44. 手取川ダム	59

Ⅲ－５． 中部地方	60
45. 美和ダム	61
46. 小渋ダム	62
47. 新豊根ダム	63
48. 矢作ダム	64
49. 味噌川ダム	65
50. 丸山ダム	66
51. 阿木川ダム	67
52. 岩屋ダム	68
53. 横山ダム	69
54. 蓮ダム	70
Ⅲ－６． 近畿地方	71
55. 天ヶ瀬ダム	72
56. 高山ダム	73
57. 青蓮寺ダム	74
58. 室生ダム	75
59. 布目ダム	76
60. 一庫ダム	77
61. 猿谷ダム	78
62. 九頭竜ダム	79
63. 真名川ダム	80
64. 日吉ダム	81
65. 比奈知ダム	82
Ⅲ－７． 中国地方	83
66. 菅沢ダム	84
67. 土師ダム	85
68. 弥栄ダム	86
69. 島地川ダム	87
70. 八田原ダム	88
Ⅲ－８． 四国地方	89
71. 早明浦ダム	90
72. 池田ダム	91
73. 柳瀬ダム	92
74. 新宮ダム	93
75. 石手川ダム	94
76. 野村ダム	95
77. 大渡ダム	96
78. 中筋川ダム	97

Ⅲ－ 9. 九州地方	98
79. 耶馬溪ダム	99
80. 松原ダム	100
81. 下笠ダム	101
82. 寺内ダム	102
83. 巖木ダム	103
84. 緑川ダム	104
85. 鶴田ダム	105
Ⅲ－10. 沖縄地方	106
86. 安波ダム	107
87. 普久川ダム	108
88. 新川ダム	109
89. 福地ダム	110
90. 漢那ダム	111
91. 辺野喜ダム	112
IV. 資料編	113
1. 各調査実施日の利用者数一覧表	114
2. 年間ダム湖利用者数一覧表	135
3. 年間ダム湖利用者数順位表	138
4. イベント等実施状況一覧表	140
5. 利用者アンケート結果	152
6. 平成9年度調査結果の概要	158
<参考資料1>	159
調査方法	160
(1) 調査対象ダムと調査実施日	160
(2) 調査区域	160
(3) 調査方法および調査項目	160
(4) 年間ダム湖利用者総数の推計方法	162
(5) 平成12年度調査における利用形態・利用場所区分	163
<参考資料2>	164
平成12年度 ダム湖利用実態調査〔調査要領(案)〕	

I. 河川水辺の国勢調査〔ダム湖版〕（ダム湖利用実態調査編）について

近年、河川の環境に対する国民の関心は極めて高く、保全から利用までその要請も極めて多様化している。このような情勢を踏まえて、国土交通省では従来より各種の調査を実施するとともに、多自然型川づくり、魚がのぼりやすい川づくり、ダム周辺環境整備等の施策を推進しているが、より安全で潤いのある豊かな河川を創造していくためには、今後なお一層河川の環境に配慮した川づくりの推進が必要である。

こうしたことから、全国の直轄・水資源開発公団管理ダムを中心に、ダム事業、ダム管理を適切に推進するため、ダム湖及びダム周辺を環境という観点からとらえた、定期的、継続的、統一的なダムに関する基礎情報の収集整備を図ることとし、「河川水辺の国勢調査〔ダム湖版〕」を平成2年度から実施している。

「河川水辺の国勢調査〔ダム湖版〕」は、大きく分けて「生物調査」と「ダム湖利用実態調査」から成っており、「生物調査」については、魚介類調査、底生動物調査、動植物プランクトン調査、植物調査、鳥類調査、陸上昆虫類等調査、両生類・爬虫類・哺乳類調査という7つの調査があり、「ダム湖利用実態調査」では、ダム湖の利用者数等の調査を行っている。

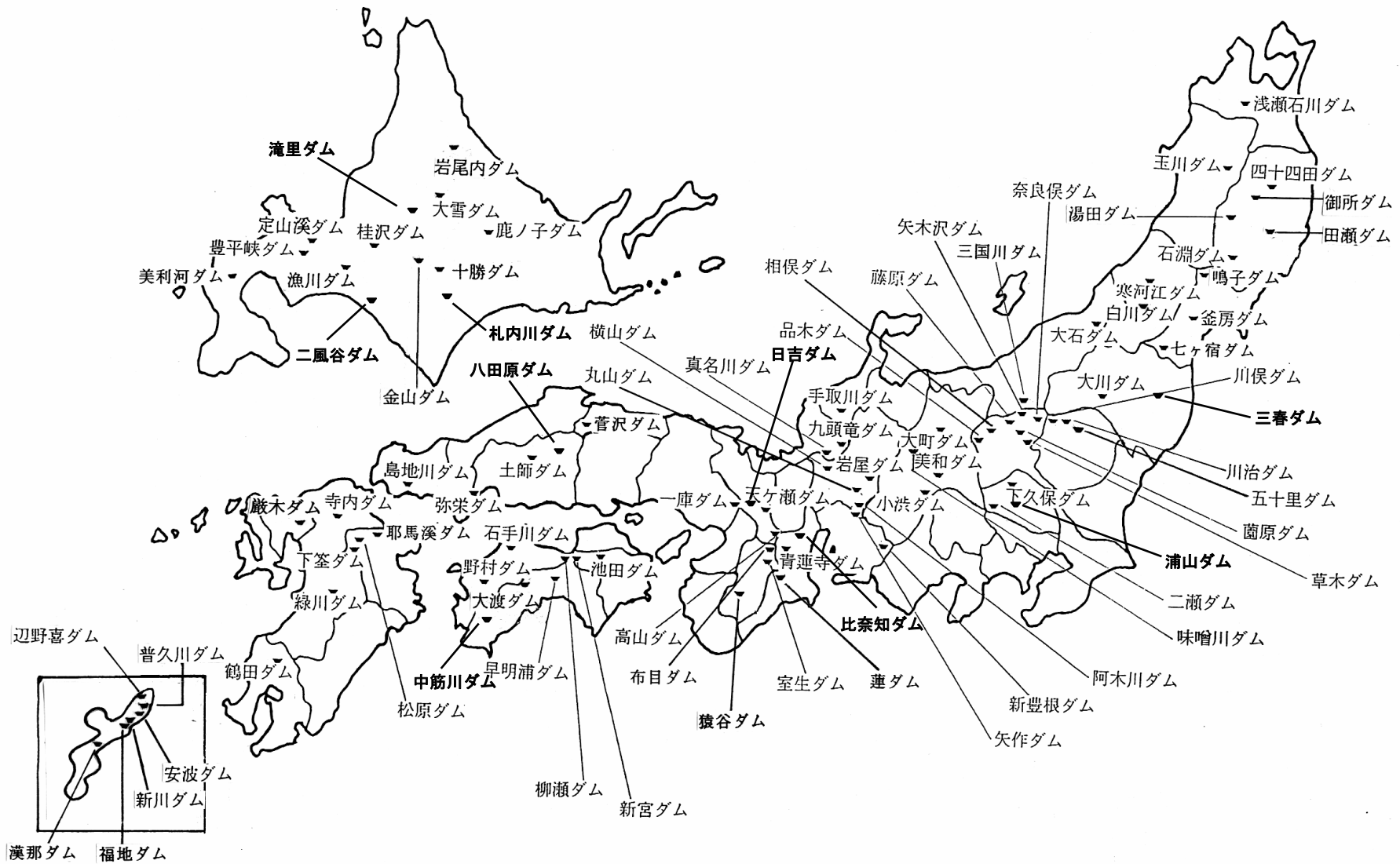
本報告書は、平成12年度に行った「ダム湖利用実態調査」の結果を取りまとめたものであり、平成3、6、9年度調査に引き続き、4回目の調査となる。

「河川水辺の国勢調査〔ダム湖版〕」は、関係の方々からのご助言を得て、逐次その充実を図りつつ、今後長期にわたって調査結果の蓄積を図っていく予定である。

表 I.1.1 調査対象ダム一覧

地方名	ダム名	地方名	ダム名	地方名	ダム名	地方名	ダム名
北海道地方 (13ダム)	岩尾内ダム	東北地方	白川ダム	中部地方	新豊根ダム	中国地方	八田原ダム(新規)
	鹿ノ子ダム		寒河江ダム		矢作ダム	四国地方	早明浦ダム(水公団)
	大雪ダム		三春ダム(新規)		味噌川ダム(水公団)	(8ダム)	池田ダム(水公団)
	金山ダム	関東地方 (13ダム)	矢木沢ダム(水公団)		丸山ダム	柳瀬ダム	
	桂沢ダム		藤原ダム		阿木川ダム(水公団)	新宮ダム(水公団)	
	漁川ダム		奈良俣ダム(水公団)		岩屋ダム(水公団)	石手川ダム	
	豊平峡ダム		相俣ダム		横山ダム	野村ダム	
	定山溪ダム		菌原ダム	蓮ダム	大渡ダム		
	美利河ダム		品木ダム	近畿地方 (11ダム)	天ヶ瀬ダム	九州地方 (7ダム)	中筋川ダム(新規)
	十勝ダム	下久保ダム(水公団)	高山ダム(水公団)		耶馬溪ダム		
	二風谷ダム(新規)	草木ダム(水公団)	青蓮寺ダム(水公団)		松原ダム		
	札内川ダム(新規)	川俣ダム	室生ダム(水公団)		下笠ダム		
	滝里ダム(新規)	川治ダム	布目ダム(水公団)		寺内ダム(水公団)		
東北地方 (13ダム)	浅瀬石川ダム	五十里ダム	一庫ダム(水公団)		一庫ダム(水公団)		厳木ダム
	四十四田ダム	二瀬ダム	猿谷ダム	猿谷ダム	緑川ダム		
	御所ダム	浦山ダム(水公団・新規)	九頭竜ダム	九頭竜ダム	鶴田ダム		
	田瀬ダム	北陸地方 (5ダム)	大石ダム	真名川ダム	沖縄地方 (6ダム)	安波ダム	
	湯田ダム		大川ダム	日吉ダム(水公団・新規)		普久川ダム	
	石淵ダム		大町ダム	比奈知ダム(水公団・新規)		新川ダム	
	鳴子ダム		三国川ダム	中国地方 (5ダム)		菅沢ダム	福地ダム
	釜房ダム	手取川ダム	土師ダム			漢那ダム	
	七ヶ宿ダム	中部地方 (10ダム)	美和ダム			弥栄ダム	辺野喜ダム
	玉川ダム		小渋ダム	島地川ダム	合計	91ダム	

※太字は平成12年度新規調査ダム



※太字は平成 12 年度新規調査ダム

図 I.1.1 全国の調査対象ダム位置図

Ⅱ. 平成12年度ダム湖利用実態調査の概要

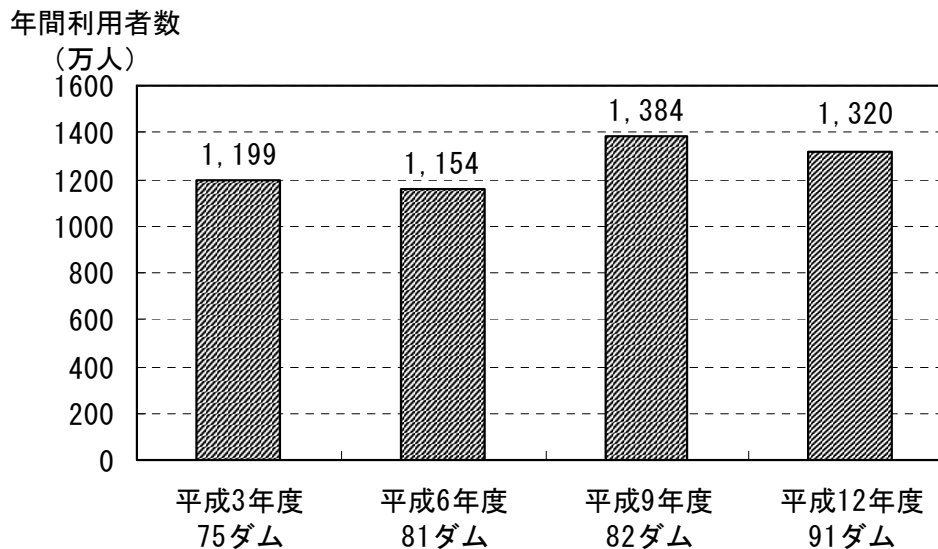
1. 調査結果の概要

1.1 平成12年度における年間ダム湖利用者数の推計

(1) 平成12年度調査におけるダム湖年間利用者数

ダム湖利用者数は前回調査に比べ微減

平成12年春季から平成13年冬季にかけての1年間のダム湖利用者総数を推計すると、約1,320万人であった。平成9年度の1,384万人に比較すると、今年度より調査対象ダムが9ヶ所増えているが、約64万人減少している。



※平成12年度は、イベントによる利用者数を含む

図Ⅱ.1.1 年間利用者数の経年変化

(2) 利用形態別利用状況

ダム湖およびその周辺の利用形態は散策が最多

今年度の年間総利用者数の推計によると、利用形態別では散策が最も多く約37%を占め、次いでダム資料館、売店等の施設利用が約28%となっており、一方でボートが最も少なく約0.4%となっている。また、過去4回の調査結果を比較してみると、平成9年度に野外活動の割合が増加したが、平成12年には減少傾向となった。野外活動に次いで利用者数の多い施設利用についても野外活動と同様の傾向を示している。

表Ⅱ.1.1 利用形態別年間利用者数の経年変化

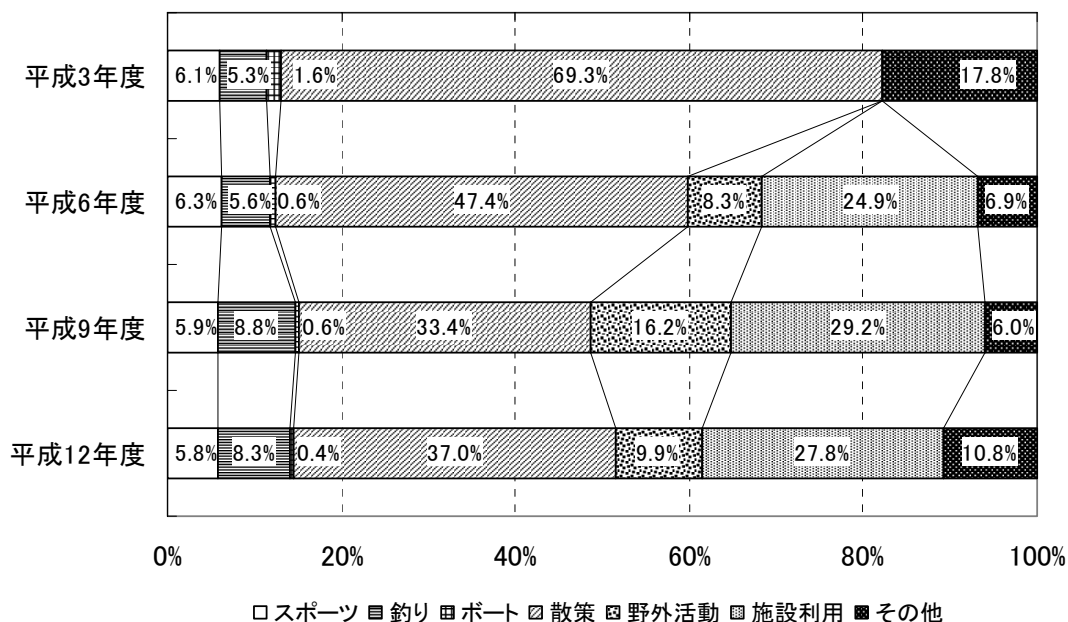
(千人)

年度	利用形態区分							合計 ^{※2}	イベント ^{※3}
	スポーツ	釣り	ボート	散策	野外活動	施設利用	その他		
平成3年度 ^{※1}	728	632	195	8,300	0	0	2,131	11,985	-
平成6年度	723	644	70	5,477	961	2,873	795	11,543	-
平成9年度	812	1,212	79	4,630	2,244	4,039	829	13,844	-
平成12年度	769	1,102	54	4,880	1,303	3,670	1,420	13,199	651

※1 平成3年度の「野外活動」「施設利用」は「その他」に含まれている

※2 平成12年度については、各イベントでの利用者数をイベントの内容により、利用形態区分に振り分けた。(このため、合計数はイベントでの利用者数を含む値となっている。)

※3 表中の「イベント」における数値は、イベントでの利用者数の合計値である



図Ⅱ.1.2 利用形態別年間利用者数の経年変化

(3) 利用場所別利用状況

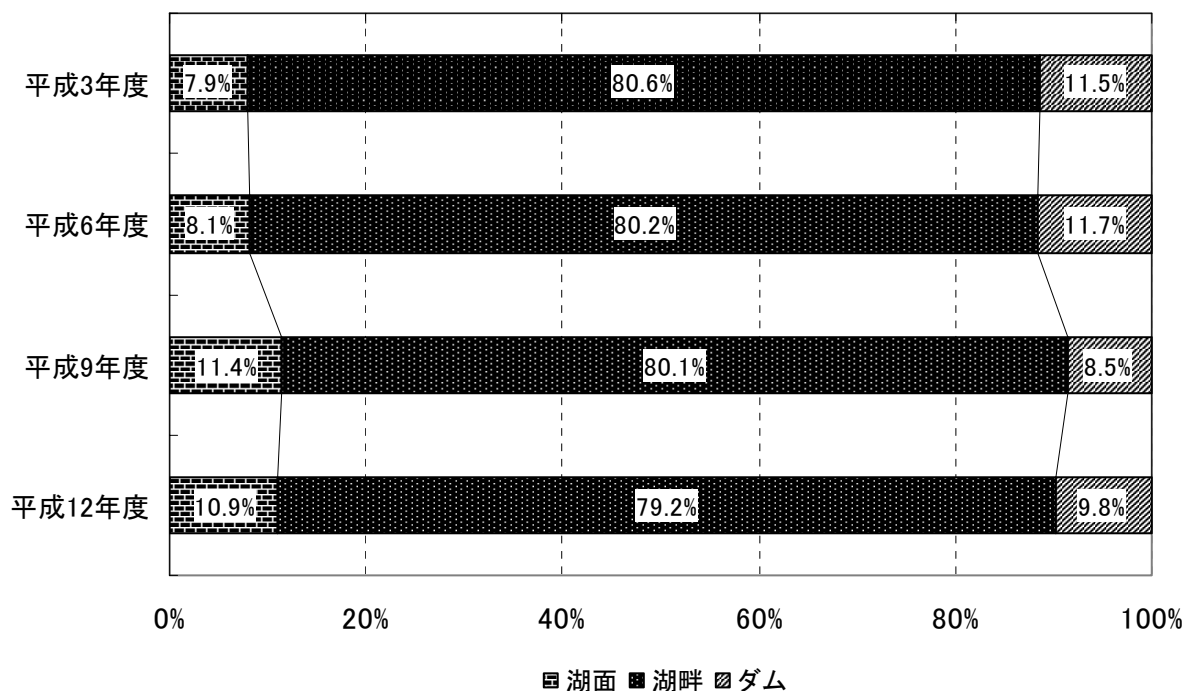
ダム湖およびその周辺の利用場所は大半が湖畔

今年度の年間総利用者数の推計によると、利用場所別では湖畔が約79%と最も多く、次いで湖面が約11%、ダムが約10%となっている。また、過去4回の調査結果を比較してみると、利用場所については全体的には大きな変化は見られない。

表Ⅱ.1.2 利用場所別年間利用者数の経年変化
(千人)

年度	利用場所区分			合計
	湖面	湖畔	ダム	
平成3年度	948	9,663	1,375	11,985
平成6年度	938	9,259	1,347	11,543
平成9年度	1,573	11,092	1,179	13,844
平成12年度*	1,444	10,455	1,300	13,199

※ 平成12年度については、各イベントでの利用者数をイベントの内容・場所等により、利用場所区分に振り分けた。
(このため、合計数はイベントでの利用者数を含む値となっている。)



図Ⅱ.1.3 利用場所別年間利用者数の経年変化

(4) ダム湖利用者数の多いダムとその特徴

ダム湖利用者総数一位は、御所ダム

平成12年度におけるダム湖利用者数の推計によるベスト10を表Ⅱ.1.3に示す。

これによると、年間利用者数のもっとも多いダムは御所ダム（東北）であり、約89万人の利用者があった。以下、日吉ダム（近畿）、金山ダム（北海道）、草木ダム（関東）と続く。ベスト10のダムを地方別に見ると、北海道1ダム、東北3ダム、関東2ダム、近畿2ダム、中国2ダムとなっている。

各ダム湖およびその周辺の特徴は表Ⅱ.1.4に示すとおりで、例えば御所ダムは繋温泉、手づくり村、日吉ダムはスプリングスひよし、府民の森が魅力となっている。これらベスト10のダムは、大都市の近郊に位置するもの、周辺に有名観光地があるもの、ダム湖のスポーツ・レクリエーション施設が充実しているものが多い。

表Ⅱ.1.3 平成12年度年間利用形態別利用者数ベスト10 (千人/年)

順位	総計	利用形態別内訳								イベント
		スポーツ	釣り	ボート	散策	野外活動	施設利用	その他		
1	御所 892	天ヶ瀬 139	下久保 122	田瀬 10	金山 501	日吉 146	御所 722	御所 117	下久保 85	
2	日吉 870	高山 80	日吉 96	土師 6	漁川 260	一庫 77	草木 433	金山 96	御所 83	
3	金山 740	土師 61	弥栄 55	金山 5	日吉 217	八田原 77	日吉 366	釜房 90	釜房 42	
4	草木 585	四十四 60	一庫 51	相俣 4	五十里 170	真名川 73	釜房 250	下久保 81	田瀬 35	
5	釜房 455	池田 54	布目 46	四十四 4	鶴田 160	天ヶ瀬 61	三春 248	田瀬 52	桂沢 34	
6	下久保 398	相俣 27	高山 46	奈良保 4	奈良保 157	柳瀬 57	緑川 161	土師 49	寺内 28	
7	三春 358	美和 25	三春 44	桂沢 3	桂沢 135	九頭竜 56	岩屋 139	手取川 46	横山 24	
8	天ヶ瀬 346	二風谷 21	八田原 37	高山 3	土師 119	金山 55	弥栄 109	寺内 42	緑川 22	
9	土師 313	田瀬 18	青蓮寺 34	川俣 2	玉川 112	弥栄 52	下久保 93	三國川 39	三國川 22	
10	弥栄 307	弥栄 17	天ヶ瀬 33	味噌川 2	草木 111	二風谷 51	藤原 90	相俣 37	野村 20	
91ダム平均	145	8	12	1	54	14	40	16	7	

表Ⅱ.1.4 利用者数ベスト10のダム湖およびその周辺の特徴

順位	ダム名	年間利用者数(千人)	近隣都市			ダム湖および周辺環境の特徴	利用者数の多い施設や場所
			名称	人口(千人)	距離(km)		
1	ごしょ御所ダム	892	盛岡市	283	9	・盛岡市郊外 ・湖畔に繋温泉がある	手づくり村, 乗り物広場
2	ひよし日吉ダム	870	京都市	1,388	26	・ダム堤体と一体となった公園施設	スプリングスひよし 府民の森, 宇津峡公園
3	かなやま金山ダム	740	旭川市	363	88	・充実したウォータースポーツ施設がある	森林公園, キャンプ場
4	くさき草木ダム	585	桐生市	118	25	・日光への街道沿い ・美術館や宿泊施設がある	富弘美術館, サンレイク草木(国民宿舎)
5	かまふさ釜房ダム	455	仙台市	965	17	・国営公園と一体的に整備	国営みちのく杜の湖畔公園, 特産センター
6	しもくぼ下久保ダム	398	藤岡市	64	19	・神流湖での年間を通じた釣り	ダム本体, レストラン, 保美濃山
7	みはる三春ダム	358	郡山市	328	10	・「水かけまつり」が有名	原石山地区, さくらの公園
8	あまがせ天ヶ瀬ダム	346	宇治市	186	10	・琵琶湖国定公園内に位置するダム	大石運動公園, 立木観音
9	はじ土師ダム	313	広島市	1,107	30	・日本式庭園の記念公園	親水レクリエーションゾーン
10	やさか弥栄ダム	307	岩国市	107	9	・充実したレジャー施設	弥栄峡

1.2 イベント調査

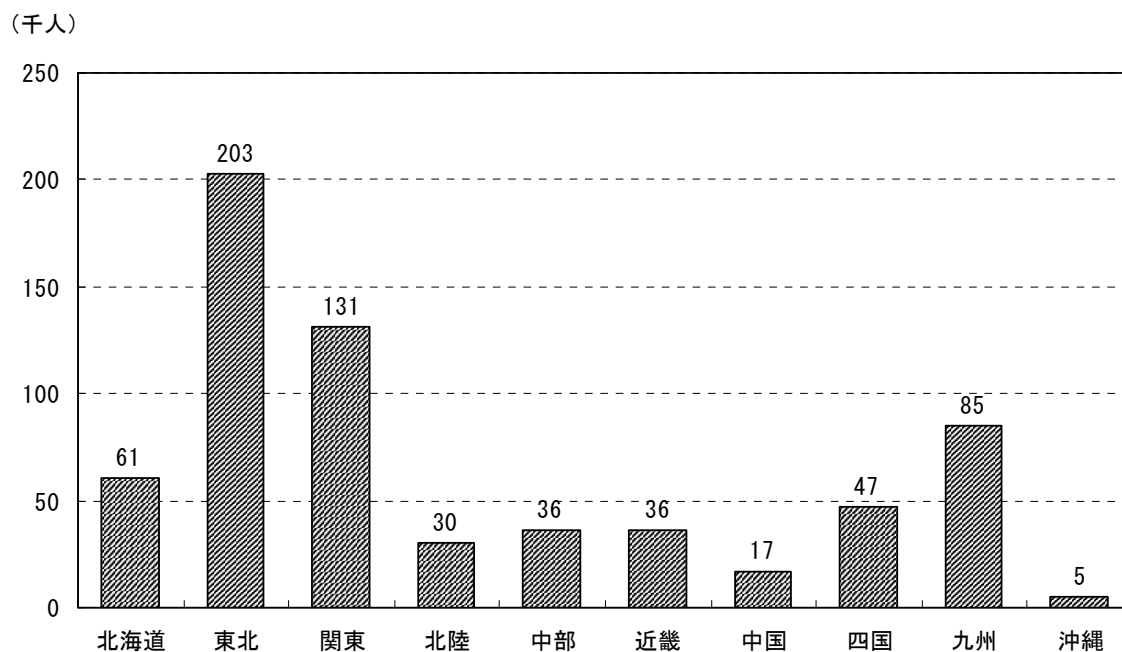
イベント参加人数・実施件数ともに東北が最多

全国のイベントの年間実施状況を表Ⅱ.1.5に示す。このデータはイベント調査によって収集したもので、参加人数は平成12年度実績である。これによれば、全国82ダムでイベントが開催され、約65万人(4.9%)が参加している。季節別では夏季の開催が最も多く、地方別では東北が参加人数・件数ともに最多となった。

表Ⅱ.1.5 イベントの年間実施状況(平成12年度実績)

	イベント 参加人数(千人)	イベント件数(回)					イベント 実施ダム数
		春	夏	秋	冬	計	
北海道	61 (0.5%)	5	23	10	5	43	13
東北	203 (1.5%)	22	48	26	6	102	11
関東	131 (1.0%)	15	22	14	6	57	12
北陸	30 (0.2%)	0	8	0	0	8	5
中部	36 (0.3%)	4	26	15	1	46	9
近畿	36 (0.3%)	15	30	20	4	69	11
中国	17 (0.1%)	2	7	2	0	11	3
四国	47 (0.4%)	3	21	6	0	30	7
九州	85 (0.6%)	19	26	18	9	72	7
沖縄	5 (0.0%)	6	7	3	0	16	4
全国	651 (4.9%)	91	218	114	31	454	82

※表中の割合は、全利用者数(1320万人)に対するもの



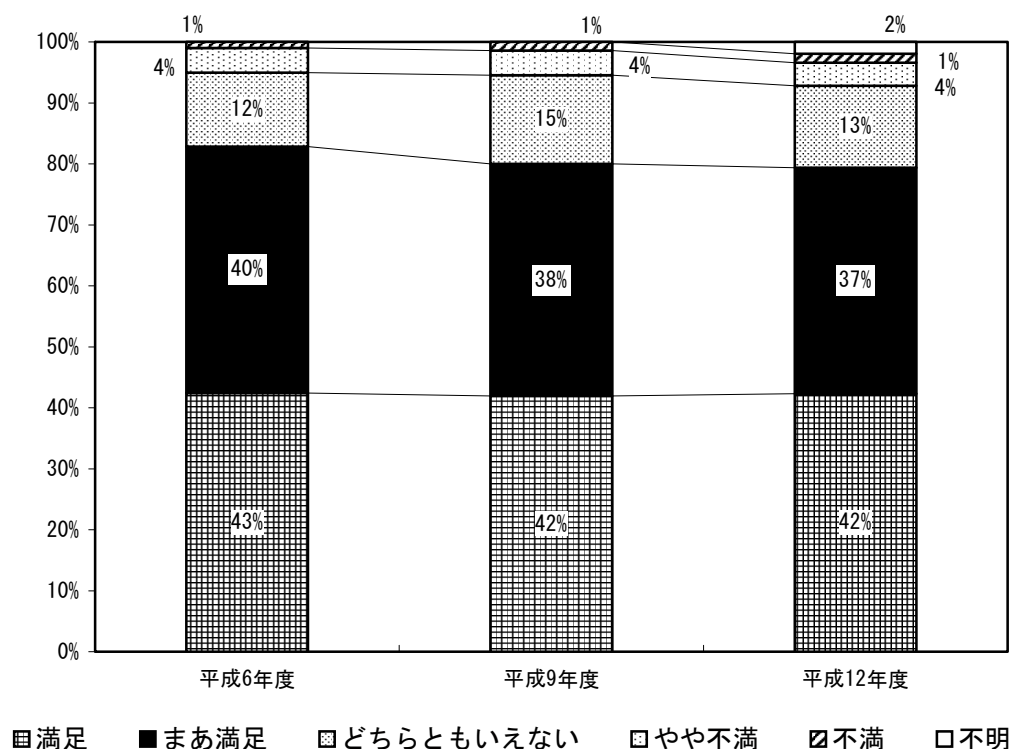
図Ⅱ.1.4 平成12年度イベント参加者数

1.3 アンケート調査

(1) ダム湖利用者の満足度

ダム湖を利用した感想について、8割がほぼ満足と回答

平成12年度におけるダム湖利用の満足度に対するアンケートをダム湖利用者に行ったところ、全国で14,412人の回答が得られた。その結果を図Ⅱ.1.5に示す。ダムを利用した感想については、「まあ満足している」を満足に含めると、回答者の約79%が「満足している」と答えており、「やや不満である」「不満」と回答した人は約5%になっている。経年での満足度の変化はほとんど見られない。



図Ⅱ.1.5 ダム湖利用の満足度

(2) ダム湖利用者の感想・要望

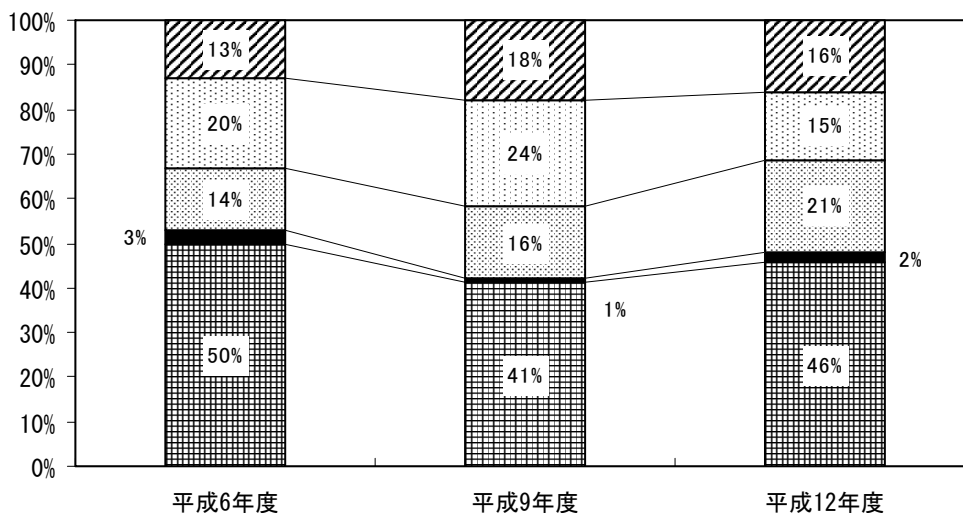
回答者の約半数は自然に満足、施設整備を要望

ダム湖利用の満足度の理由について、自由記述でアンケートを行った。その結果、全国で11,348件（複数回答）の回答が得られた。アンケート結果の感想・要望を図Ⅱ.1.6に示す。

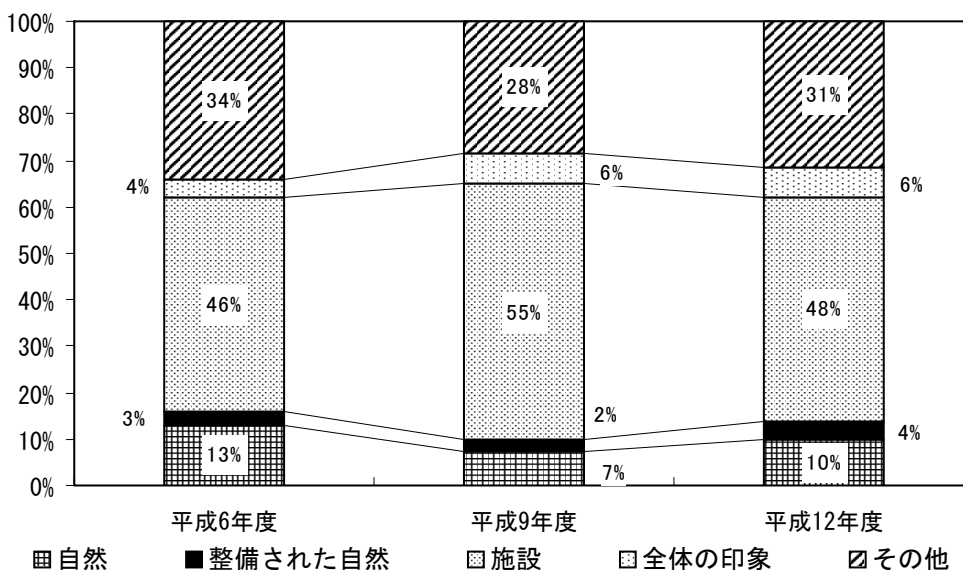
「満足」と回答された方の意見としては、〔自然〕に対するものが多く約46%を占め、次いで〔施設〕に対するものが約21%となっている。「不満」と回答された方の意見としては、〔施設〕に対するものが約48%と多く、次いで〔その他〕に対してが約31%となっている。

経年の変化は、各年度共自然に対する満足度が高く、施設整備に対する要望が高いなど、全体としては「満足」「不満」共大きな変化は見られない。しかし、施設に関する満足度は年々増加している。

「満足している」とする理由



「不満」とする理由



図Ⅱ.1.6 ダム湖利用者の感想・要望

Ⅲ. ダム別の利用実態

平成12年度全国のダム湖利用実態調査の結果をダムごとに以下に示す。

〔凡 例〕

1. ダムの型式は次の略字で記載した。
 - A：アーチダム
 - B：バットレスダム
 - E：アースダム
 - G：重力式コンクリートダム
 - GA：重力式アーチダム
 - GF：重力式コンクリートダム・フィルダム複合ダム
 - HG：中空重力式コンクリートダム
 - MA：マルチプルアーチダム
 - R：ロックフィルダム
 - FG：フローティングゲートダム（可動堰）
 - FA：アスファルトフェイシングダム
 - FC：アスファルトコアフィルダム

2. ダムの使用目的は次の略字で記載した。
 - F：洪水調節・農地防災
 - N：不特定用水，河川維持用水
 - A：かんがい，特定（新規）かんがい用水
 - W：上水道用水
 - I：工業用水道用水
 - P：発 電

（注）表一Ⅲにおける利用形態別，利用場所別の年間利用者の推計値は以下のように数値をまるめた。

- (1) 500人以上の場合は，百人の単位を四捨五入し，千人を基本単位として示す。
- (2) 500人未満の場合は，10人の単位を四捨五入し，百人単位で示す。
- (3) 50人未満で，なおかつ0でない場合は，<0.1と示す。

1. 岩 尾 内 湖 水 まつり

湖名：岩尾内湖

型 式	使用目的	堤 高 (m)	湛水面積 (ha)	総貯水量 (千m ³)
G	FAWIP	58.0	510	107,700

日本の最北に位置する多目的ダムで、天塩岳道立自然公園の主峰天塩岳も一望でき、湖水まつり（毎年7月開催）など多くの人を訪れる。

平成12年度における年間利用者数は9万1千人と推計される（平成6年度：11万1千人，平成9年度：39万9千人）。

利用形態別のダム湖利用状況の年間推計値によると、「施設利用」が4割以上を占めており、主にドライブインの利用と考えられる。また、「散策」が約4割を占めており、右岸湖畔の神社山公園周辺の利用が多い。

平成9年度は他の年度に比べて散策の利用が多い。これは、平成9年度夏季に開催された「岩尾内湖水まつり」のためであると考えられる。

表Ⅲ.1 年間ダム湖利用状況 (千人)

		平成3年度	平成6年度	平成9年度	平成12年度
利 用 形 態 別	スポーツ	2 (2.2%)	1 (1.0%)	1 (0.1%)	2 (2.2%)
	釣 り	4 (3.3%)	2 (1.7%)	4 (1.1%)	4 (4.3%)
	ボ ー ト	3 (2.7%)	4 (3.5%)	0.2 (0.1%)	0.5 (0.5%)
	散 策	87 (79.5%)	8 (7.5%)	375 (94.1%)	35 (38.5%)
	そ の 他	13 (12.3%)	96 (86.3%)	18 (4.6%)	50 (54.5%)
	野 外 施 設	-	54 (48.7%)	2 (0.4%)	0 (0.0%)
	そ の 他	-	41 (37.2%)	14 (3.5%)	39 (42.7%)
			1 (0.4%)	3 (0.7%)	11 (11.9%)

(単位:千人)

- スポーツ
- ▣ 釣 り
- ▤ ボ ー ト
- ▥ 散 策
- ▦ 野外活動
- ▧ 施設利用
- その他

年度	合計
平成3年度	109
平成6年度	111
平成9年度	399
平成12年度	91

場 利 用 場 所 別		平成3年度	平成6年度	平成9年度	平成12年度
湖 面		9 (8.4%)	7 (5.9%)	5 (1.1%)	6 (6.9%)
湖 畔		94 (85.9%)	104 (93.8%)	394 (98.8%)	81 (88.3%)
ダ ム		6 (5.7%)	0.3 (0.3%)	0.4 (0.1%)	4 (4.7%)
合 計		109	111	399	91

- ※ 平成3年度の「野外活動」「施設利用」は「その他」に含まれている
- ※ 平成12年度における利用形態別及び利用場所別利用者数は、イベント毎の利用者数をその内容等により割り振った値としている

表Ⅲ.2 主なイベントの開催状況 (平成12年度)

開催月日	開催場所	イベント等名	イベント内容	参加人数(人)
平成12年7月23日	岩尾内神社山公園湖畔	岩尾内湖水まつり	ダム見学会、歌謡ショー(花京院しのぶ)、プロレス(アジアンスポーツ・プロモーション)	2,500

鹿ノ子ダム

湖名：おけと湖

型式	使用目的	堤高 (m)	湛水面積 (ha)	総貯水量 (千m ³)
G	FNAW	55.5	210	39,800

湖面に映える緑の中のボート遊び、湖畔の散策、四季を通じ訪れる釣人と近隣市町村の人々の憩いの場となっている。

平成12年度における年間利用者数は8万4千人と推計される(平成6年度:13万5千人, 平成9年度:8万人)。

利用形態別のダム湖利用状況の年間推計値によると、「施設利用」、「その他」が約3割を占めており、レストランや宿泊施設が整備されたメモリーハウス(左岸湖畔)の利用が多い。また、「野外活動」、「散策」が約2割を占めており、ダム下キャンプ場の利用が多い。

過去4回の調査結果を見ると、平成6年度以外はほぼ同数の利用者となっている。平成3年度では、散策が多い。また、平成6年度では施設利用が大半を占めている。

表Ⅲ.3 年間ダム湖利用状況 (千人)

利用形態別	平成3年度		平成6年度		平成9年度		平成12年度	
	スポーツ	0.2 (0.2%)	0.2 (0.1%)	1 (1.2%)	1 (1.2%)	8 (8.2%)	4 (3.5%)	12 (14.7%)
釣り	8 (8.1%)	3 (2.1%)	6 (7.4%)	10 (12.4%)	81 (82.7%)	119 (87.7%)	59 (74.1%)	64 (75.7%)
ボート	0.1 (0.1%)	0 (0.0%)	0 (0.0%)	0 (0.0%)	9 (9.1%)	12 (8.8%)	9 (11.2%)	5 (5.4%)
散策	41 (41.4%)	15 (11.1%)	20 (24.4%)	13 (15.6%)	8 (8.2%)	4 (3.5%)	12 (14.7%)	16 (18.9%)
その他	49 (50.2%)	117 (86.7%)	54 (67.0%)	60 (70.9%)	9 (9.1%)	12 (8.8%)	9 (11.2%)	5 (5.4%)
野外	-	4 (3.2%)	30 (37.7%)	16 (18.5%)	-	-	-	-
施設	-	95 (69.9%)	15 (19.3%)	22 (25.9%)	-	-	-	-
その他	-	18 (13.6%)	8 (10.1%)	22 (26.5%)	-	-	-	-

利用場所別	平成3年度	平成6年度	平成9年度	平成12年度
湖面	8 (8.2%)	4 (3.5%)	12 (14.7%)	16 (18.9%)
湖畔	81 (82.7%)	119 (87.7%)	59 (74.1%)	64 (75.7%)
ダム	9 (9.1%)	12 (8.8%)	9 (11.2%)	5 (5.4%)
合計	98	135	80	84

※ 平成3年度の「野外活動」「施設利用」は「その他」に含まれている

※ 平成12年度における利用形態別及び利用場所別利用者数は、イベント毎の利用者数をその内容等により割り振った値としている

表Ⅲ.4 主なイベントの開催状況 (平成12年度)

開催月日	開催場所	イベント等名	イベント内容	参加人数(人)
平成12年7月30日	おけと湖畔	2000おけと湖水祭り	鹿ノ子ダム見学会、ネイチャーウォッチング、この木何の木コーナー、森の工作教室、カヌー体験コーナー、水中いけす釣り大会、ペットボトルロケット飛距離大会、ビンゴゲーム	1,097
平成13年1月28日	おけと湖	第16回おけと湖氷上釣り大会	水中いけすニジマス釣りの部、わかさぎ氷上釣りの部	139

3. 大 雪 だ む

湖名：大雪湖

型 式	使用目的	堤 高 (m)	湛水面積 (ha)	総貯水量 (千m ³)
R	FNAWP	86.5	292	66,000

標高 812mの位置にあり、大雪山国立公園の自然に囲まれている。約 10 km下流には層雲峡温泉やロープウェーによる黒岳登山などがあり、観光拠点となっている。

平成 12 年度における年間利用者数は 2 万 2 千人と推計される(平成 6 年度:1 万 3 千人、平成 9 年度:2 万 2 千人)。

利用形態別のダム湖利用状況の年間推計値によると、「散策」が約 8 割を占めており、左岸湖岸の散策路道路周辺の利用が多い。また、「釣り」が約 1 割を占めており、左岸湖岸の利用が多い。

過去 4 回の調査結果を見ると、平成 6 年度以外はほぼ同様の利用者となっている。また、平成 9 年度以外は散策の利用が最多となっている。

表Ⅲ.5 年間ダム湖利用状況 (千人)

		平成3年度	平成6年度	平成9年度	平成12年度
利 用 形 態 別	スポーツ	0 (0.0%)	0 (0.0%)	0 (0.0%)	0 (0.0%)
	釣 り	6 (23.2%)	3 (20.2%)	4 (19.2%)	3 (14.8%)
	ボ ー ト	0.3 (1.1%)	0 (0.0%)	0 (0.0%)	0 (0.0%)
	散 策	20 (75.1%)	10 (76.7%)	7 (33.3%)	18 (84.5%)
	そ の 他	0.2 (0.6%)	0.4 (3.1%)	10 (47.5%)	0.1 (0.7%)
	野 外 施 設	-	0.4 (3.1%)	<0.1 *1 (0.2%)	<0.1 *2 (0.2%)
	施 設 利 用	-	0 (0.0%)	10 (45.3%)	0 (0.0%)
	そ の 他	-	0 (0.0%)	0.4 (2.0%)	0.1 (0.5%)

場 所 別	湖 面	湖 畔	ダ ム	合 計
	6 (24.3%)	16 (60.8%)	4 (14.9%)	26
	2 (20.2%)	10 (75.2%)	1 (4.6%)	13
	4 (20.0%)	16 (73.9%)	1 (6.0%)	22
	3 (14.8%)	17 (79.6%)	1 (5.6%)	22

※ 平成 3 年度の「野外活動」「施設利用」は「その他」に含まれている

*1 : 40 人 *2 : 38 人

※ 平成 12 年度における利用形態別及び利用場所別利用者数は、イベント毎の利用者数をその内容等により割り振った値としている

表Ⅲ.6 主なイベントの開催状況 (平成 12 年度)

開催月日	開催場所	イベント等名	イベント内容	参加人数(人)
平成12年6月28日	上川町層雲峡大雪ダム周辺	平和通小学校ダム見学会	ダム見学	78
平成12年7月27日	上川町層雲峡大雪ダム周辺	上川町ダム見学会	ダム見学	30
平成12年9月23日	上川町層雲峡大雪ダム周辺	つり大会	つり大会	28

4. かな やま 金 山 ダ ム

かなやまこ
湖名：金山湖

型式	使用目的	堤高 (m)	湛水面積 (ha)	総貯水量 (千m ³)
HG	F AWP	57.3	920	150,450

北海道の中心部に位置し、キャンプやウォータースポーツのメッカとして賑わうほか、イトウが棲息する事で有名であり、釣人の人気も高いダム湖である。

平成12年度における年間利用者数は74万人と推計される（平成6年度：85万2千人、平成9年度：75万4千人）。

利用形態別のダム湖利用状況の年間推計値によると、「散策」が約7割を占めており、湖畔キャンプ場周辺（右岸湖畔）の利用が多い。

過去4回の調査結果を見ると、散策・野外活動等のアウトドア的な利用が大半を占めている。

表Ⅲ.7 年間ダム湖利用状況 (千人)

		平成3年度	平成6年度	平成9年度	平成12年度
利 用 形 態 別	スポーツ	17 (5.0%)	23 (2.7%)	5 (0.7%)	6 (0.9%)
	釣 り	44 (12.8%)	32 (3.8%)	29 (3.9%)	22 (3.0%)
	ボ ー ト	13 (3.8%)	3 (0.3%)	8 (1.1%)	5 (0.6%)
	散 策	138 (40.0%)	750 (88.0%)	47 (6.2%)	501 (67.7%)
	そ の 他	133 (38.4%)	44 (5.2%)	665 (88.1%)	206 (27.8%)
	野 外 施 設	-	1 (0.1%)	565 (74.9%)	55 (7.4%)
	施 設	-	19 (2.3%)	72 (9.6%)	55 (7.4%)
	そ の 他	-	24 (2.8%)	27 (3.6%)	96 (13.0%)

場 所 利 用 別	湖 面	平成3年度	平成6年度	平成9年度	平成12年度
湖 面	65 (18.9%)	54 (6.3%)	42 (5.6%)	83 (11.2%)	
湖 畔	264 (76.4%)	781 (91.7%)	712 (94.4%)	657 (88.8%)	
ダ ム	16 (4.7%)	17 (2.0%)	0 (0.0%)	0 (0.0%)	
合 計		345	852	754	740

※ 平成3年度の「野外活動」「施設利用」は「その他」に含まれている

※ 平成12年度における利用形態別及び利用場所別利用者数は、イベント毎の利用者数をその内容等により割った値としている

表Ⅲ.8 主なイベントの開催状況 (平成12年度)

開催月日	開催場所	イベント等名	イベント内容	参加人数(人)
平成12年7月29日～30日	森林公園、キャンプ場	湖水祭り	レイクコンサート、花火大会、カヌーばんば	6,300
平成12年10月1日	下金山～ダム湖畔～町総合福祉センター	かなやま湖畔駅伝マラソン大会	駅伝競争	150
平成12年10月15日	森林公園、キャンプ場	湖水感謝祭	カヌー体験、湖水鍋	250

5. 桂 沢 ダ ム

湖名：桂沢湖

型 式	使用目的	堤 高 (m)	湛水面積 (ha)	総貯水量 (千m ³)
G	F A W P	63.6	499	92,700

北海道の直轄ダムとしては最も古く、湖畔の温泉、湖水祭り、紅葉、ワカサギ釣りと年間を通じて多くの人々が訪れている。また、アンモナイト化石の出土でも有名である。

平成12年度における年間利用者数は22万4千人と推計される（平成6年度：18万7千人、平成9年度：18万8千人）。

利用形態別のダム湖利用状況の年間推計値によると、「散策」が6割を占めており、右岸湖畔のレクリエーション広場周辺、及びダム本体周辺の利用が多い。また、「施設利用」が2割を占めており、イベント等での利用が多い。

過去4回の調査結果を見ると、利用者数は年々増加傾向にあり、6割以上が散策等の利用となっている。

表Ⅲ.9 年間ダム湖利用状況 (千人)

		平成3年度	平成6年度	平成9年度	平成12年度
利 用 形 態 別	スポーツ	2 (3.4%)	1 (0.3%)	0.3 (0.1%)	0.3 (0.1%)
	釣 り	3 (4.2%)	4 (2.0%)	3 (1.8%)	4 (1.7%)
	ボ ー ト	3 (5.1%)	5 (2.7%)	2 (1.2%)	3 (1.2%)
	散 策	49 (78.8%)	125 (67.2%)	163 (86.7%)	135 (60.3%)
	そ の 他	5 (8.5%)	52 (27.8%)	19 (10.2%)	82 (36.6%)
	野 外 施 設	-	13 (7.3%)	0 (0.0%)	6 (2.8%)
	そ の 他	-	38 (20.2%)	19 (10.2%)	46 (20.5%)
	その他	-	1 (0.3%)	0.1 (0.0%)	30 (13.4%)

場 所 別	湖 面	湖 畔	ダ ム	合 計
	6 (9.4%)	56 (89.6%)	0.5 (1.0%)	62
	9 (4.9%)	144 (77.0%)	34 (18.1%)	187
	6 (3.0%)	145 (77.4%)	37 (19.6%)	188
	7 (3.1%)	199 (88.7%)	18 (8.1%)	224

※ 平成3年度の「野外活動」「施設利用」は「その他」に含まれている

※ 平成12年度における利用形態別及び利用場所別利用者数は、イベント毎の利用者数をその内容等により割り振った値としている

表Ⅲ.10 主なイベントの開催状況 (平成12年度)

開催月日	開催場所	イベント等名	イベント内容	参加人数(人)
平成12年5月14日	邦梅園	第14回みかさ梅まつり	梅飛ばし大会他	3,600
平成12年7月15日～16日	桂沢ダム(クロフォード公園)	みかさ炎夏まつり	花火大会他	16,000
平成12年10月8日	桂沢ダム	第13回みかさ桂沢紅葉まつり	歌謡ショー他	7,000

6. いざり がわ 漁 川 ダ ム

湖名：えにわ湖

型式	使用目的	堤高 (m)	湛水面積 (ha)	総貯水量 (千m ³)
R	FNW	45.5	110	15,300

ダム湖下流公園には、恵庭市民の手により植樹された桜公園，上流部には滝の点在する恵庭溪谷がある。初夏の新緑，秋の紅葉時期は，溪谷美が楽しめる。

平成12年度における年間利用者数は27万9千人と推計される（平成6年度：13万6千人，平成9年度：14万人）。

利用形態別のダム湖利用状況の年間推計値によると，「散策」が約9割を占めており，ダム直下流の広場周辺，右岸周辺の森林公園，及びダム本体周辺の利用が多い。

過去4回の調査結果を見ると，利用者数は年々増加傾向にあり，大半が散策での利用となっている。

表Ⅲ. 11年間ダム湖利用状況

(千人)

		平成3年度	平成6年度	平成9年度	平成12年度
利 用 形 態 別	スポーツ	0 (0.0%)	1 (0.9%)	0.4 (0.3%)	2 (0.7%)
	釣 り	0.5 (0.5%)	3 (2.1%)	5 (3.8%)	3 (1.2%)
	ボ ー ト	0 (0.0%)	0.1 (0.1%)	0 (0.0%)	0 (0.0%)
	散 策	91 (98.4%)	76 (55.9%)	102 (72.8%)	260 (93.2%)
	そ の 他	1 (1.1%)	56 (41.0%)	32 (23.0%)	14 (5.0%)
	野 外 施 設	-	50 (36.6%)	13 (9.5%)	10 (3.6%)
	施 設	-	1 (0.9%)	10 (6.9%)	1 (0.2%)
	そ の 他	-	5 (3.5%)	9 (6.6%)	3 (1.1%)
(単位:千人) ■スポーツ □釣り □ボート □散策 □野外活動 ■施設利用 □その他					
場 利 用 場 所 別	湖 面	0.5 (0.5%)	3 (2.3%)	3 (2.5%)	3 (1.2%)
	湖 畔	47 (51.1%)	119 (87.2%)	108 (77.3%)	253 (90.6%)
	ダ ム	45 (48.4%)	14 (10.5%)	28 (20.2%)	23 (8.2%)
合 計		92	136	140	279

※ 平成3年度の「野外活動」「施設利用」は「その他」に含まれている

※ 平成12年度における利用形態別及び利用場所別利用者数は，イベント毎の利用者数をその内容等により割り振った値としている

表Ⅲ. 12 主なイベントの開催状況 (平成12年度)

開催月日	開催場所	イベント等名	イベント内容	参加人数(人)
平成12年10月15日	えにわ湖自由広場	恵庭溪谷紅葉まつり	第4回恵庭溪谷歩いてみようツアー、その他アトラクション	5,000

7. 豊平峡ダム

湖名：定山湖じょうざんこ

型式	使用目的	堤高 (m)	湛水面積 (ha)	総貯水量 (千m ³)
A	FWP	102.5	150	47,100

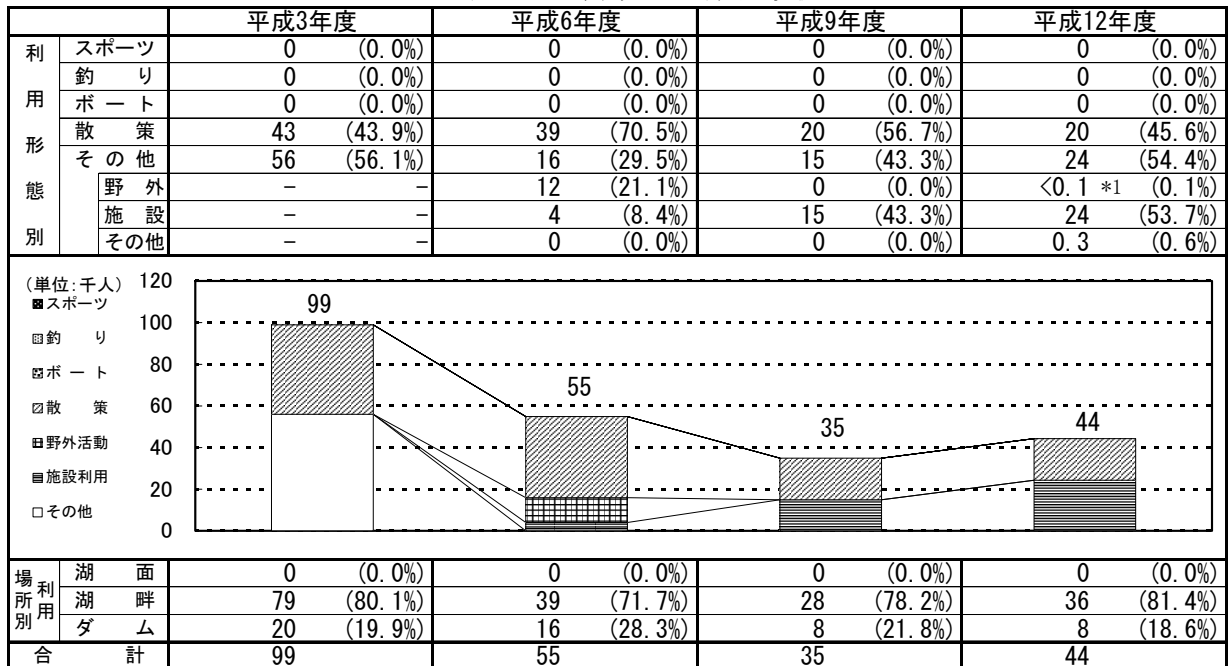
支笏洞爺国立公園の中にあり、札幌市から車で40分の距離に位置している。ダム周辺は紅葉の名所として有名であり、また、ダム下流には定山溪温泉街が控えている。

平成12年度における年間利用者数は、4万4千人と推計される（平成6年度：5万5千人、平成9年度：3万5千人）。

利用形態別のダム湖利用状況の年間推計値によると、「施設利用」が5割以上を占めており、炊事場を備えた下流広場（ダム下流部）、及び展望広場に整備されたレストハウスや豊平峡ダムミュージアム等の利用が多い。また、「散策」が約5割を占めており、ダム本体右岸の展望広場周辺、及びダム本体周辺の利用が多い。

過去4回の調査結果を見ると、利用形態については大半が散策と施設利用で占められている。

表Ⅲ. 13年間ダム湖利用状況 (千人)



*1：40人
 ※ 平成3年度の「野外活動」「施設利用」は「その他」に含まれている
 ※ 平成12年度における利用形態別及び利用場所別利用者数は、イベント毎の利用者数をその内容等により割った値としている

表Ⅲ. 14 主なイベントの開催状況 (平成12年度)

開催月日	開催場所	イベント等名	イベント内容	参加人数(人)
平成12年6月23日	定山溪自然の村	ササとの新しい出会い ～ササで紙を作ってみよう!～	ササを使った紙作り	40
平成12年8月2日～4日	豊平峡ダム	親子水道施設見学会	札幌市の水が出来る状況の見学会	240
平成12年9月10日	庚申草(山)奥定山溪 国有林	紅葉の庚申草登山と国際交流	紅葉の庚申草登山と国際交流	40

8. 定山溪ダム

湖名：さっぽろ湖

型式	使用目的	堤高 (m)	湛水面積 (ha)	総貯水量 (千m ³)
G	FWP	117.5	230	82,300

札幌市と小樽市を結ぶ観光ルートに位置しており、近傍には道内有数の定山溪温泉街が控えている。ダム下流園地には資料館・広場・噴水等がある。

平成12年度における年間利用者数は3万6千人と推計される(平成6年度:5万5千人, 平成9年度:5万4千人)。

利用形態別のダム湖利用状況の年間推計値によると、「散策」が約8割を占めており、散策道のあるダム下流部園地、及び左岸下流湖岸周辺の利用が多い。また、「釣り」が約2割を占めている。

過去4回の調査結果を見ると、利用形態については半数以上が散策となっている。また、利用者数は減少傾向にある。

表Ⅲ. 15年間ダム湖利用状況 (千人)

利用形態別		平成3年度		平成6年度		平成9年度		平成12年度	
		利用者数	(%)	利用者数	(%)	利用者数	(%)	利用者数	(%)
利用形態別	スポーツ	1	(0.7%)	0.3	(0.6%)	0	(0.0%)	0.1	(0.2%)
	釣り	9	(11.6%)	9	(15.3%)	12	(22.2%)	6	(16.2%)
	ボート	0	(0.0%)	0.1	(0.1%)	0.1	(0.1%)	0	(0.0%)
	散策	67	(85.9%)	43	(78.5%)	31	(56.8%)	28	(77.4%)
	その他	1	(1.8%)	3	(5.5%)	11	(20.9%)	2	(6.2%)
	野外施設	-	-	3	(5.4%)	0	(0.0%)	0.1	(0.3%)
施設利用	-	-	0	(0.0%)	11	(20.9%)	2	(4.2%)	
その他	-	-	0.1	(0.1%)	0	(0.0%)	1	(1.7%)	

(単位:千人)

- スポーツ
- ▨ 釣り
- ▩ ボート
- 散策
- 野外活動
- ▬ 施設利用
- その他

年度	平成3年度	平成6年度	平成9年度	平成12年度
合計	78	55	54	36

場所別		平成3年度		平成6年度		平成9年度		平成12年度	
		利用者数	(%)	利用者数	(%)	利用者数	(%)	利用者数	(%)
場所別	湖面	9	(12.1%)	9	(16.1%)	12	(21.6%)	6	(16.2%)
	湖畔	66	(84.5%)	46	(83.6%)	42	(78.0%)	30	(81.6%)
	ダム	3	(3.4%)	0.1	(0.3%)	0.3	(0.5%)	1	(2.1%)
合計		78		55		54		36	

※ 平成3年度の「野外活動」「施設利用」は「その他」に含まれている

※ 平成12年度における利用形態別及び利用場所別利用者数は、イベント毎の利用者数をその内容等により割り振った値としている

表Ⅲ. 16 主なイベントの開催状況 (平成12年度)

開催月日	開催場所	イベント等名	イベント内容	参加人数(人)
平成12年7月28日	定山溪ダム	定山溪ダム水源地見学ツアー	水源地林探索、ダム堤体内探索、ダム資料館、北電小樽内発電所、白川浄水場	80
平成12年7月30日	定山溪ダム流木処理場	流木利用イベント	流木プレゼント	210
平成12年8月2日～4日	定山溪ダム	親子水道施設見学会	札幌市の水が出来る状況の見学会	240

9. 美 利 河 ダ ム

湖名：ピリカ湖

型 式	使用目的	堤 高 (m)	湛水面積 (ha)	総貯水量 (千m ³)
G F	F N A P	40.0	185	18,000

直轄ダムの中で堤頂長が最長（1,480m）で、清澄な河川と知られている後志利別川上流に位置し、温泉、キャンプ場、スキー場などで多くの人々が訪れている。

平成12年度における年間利用者数は8万9千人と推計される（平成6年度：9万7千人、平成9年度：21万2千人）。

利用形態別のダム湖利用状況の年間推計値によると、「施設利用」が約6割を占めており、クアプラザに整備されたレストラン・プール・温泉等の利用が多い。また、「野外活動」が約3割を占めており、クアプラザに整備された公園の利用が多い。

平成9年度が他の年に比べてその他の利用者が多いのは、平成9年度夏季に「ピリカ夏まつり」が影響しているためであると考えられる。また、平成9年度ではスポーツの利用が多い。

表Ⅲ. 17 年間ダム湖利用状況 (千人)

		平成3年度	平成6年度	平成9年度	平成12年度
利 用 形 態 別	スポーツ		3 (2.9%)	52 (24.5%)	1 (1.1%)
	釣 り		1 (1.5%)	1 (0.6%)	2 (2.0%)
	ボ ー ト		0 (0.0%)	1 (0.3%)	0 (0.0%)
	散 策		11 (11.0%)	11 (5.3%)	7 (8.3%)
	そ の 他		82 (84.6%)	147 (69.3%)	79 (88.7%)
	野 外 施 設		42 (43.0%)	39 (18.4%)	24 (26.7%)
	そ の 他		36 (37.4%)	34 (16.2%)	49 (55.6%)
			4 (4.2%)	74 (34.7%)	6 (6.3%)

場 所 別	湖 面	平成3年度	平成6年度	平成9年度	平成12年度
	湖 面		0 (0.0%)	4 (1.7%)	2 (2.0%)
	湖 畔		94 (96.3%)	208 (98.1%)	82 (92.5%)
	ダ ム		3 (3.7%)	0.3 (0.1%)	5 (5.5%)
	合 計		97	212	89

※ 平成3年度の「野外活動」「施設利用」は「その他」に含まれている

※ 平成12年度における利用形態別及び利用場所別利用者数は、イベント毎の利用者数をその内容等により割り振った値としている

表Ⅲ. 18 主なイベントの開催状況（平成12年度）

開催月日	開催場所	イベント等名	イベント内容	参加人数(人)
平成12年7月23日	ピリカダム下流広場	ピリカ夏祭り	ダム見学会、レークコンサート、キャラクターショー、やまべ釣り、スタンブラリー、他20	1,800

10. 十勝ダム

湖名：東大雪湖

型式	使用目的	堤高 (m)	湛水面積 (ha)	総貯水量 (千m ³)
R	FP	84.3	420	112,000

十勝ダムは、東大雪の山並みに囲まれ、流域の大部分は大雪山国立公園である。ダム周辺には、キャンプ場や展望公園、上流にはトムラウシ温泉がある。

平成12年度における年間利用者数は1万4千人と推計される(平成6年度:1万6千人、平成9年度:3万2千人)。

利用形態別のダム湖利用状況の年間推計値によると、「散策」が約8割を占めており、ダム本体右岸の公園周辺、及びダム本体左岸の展望広場周辺の利用が多い。

過去4回の調査結果を見ると、利用形態については、散策が約半数を占めている。

表Ⅲ. 19年間ダム湖利用状況 (千人)

		平成3年度	平成6年度	平成9年度	平成12年度
利 用 形 態 別	スポーツ	1 (12.4%)	0 (0.0%)	0.1 (0.2%)	0.1 (0.4%)
	釣	1 (11.4%)	0.4 (2.6%)	3 (8.7%)	1 (6.6%)
	ボート	0 (0.0%)	0 (0.0%)	0 (0.0%)	0.3 (2.5%)
	散策	3 (37.0%)	15 (93.5%)	17 (52.4%)	10 (75.6%)
	その他	3 (39.2%)	1 (3.9%)	12 (38.8%)	2 (14.9%)
	野外	-	1 (3.7%)	8 (25.2%)	0.4 (3.1%)
	施設	-	0 (0.0%)	0 (0.0%)	0 (0.0%)
その他	-	<0.1 *1 (0.2%)	4 (13.6%)	2 (11.8%)	

場 所 別	湖 面	平成3年度	平成6年度	平成9年度	平成12年度
場 所 別	湖 面	1 (11.4%)	0.4 (2.6%)	3 (8.7%)	1 (9.1%)
	湖 畔	4 (44.3%)	3 (20.7%)	18 (56.7%)	8 (58.5%)
	ダ ム	3 (44.3%)	13 (76.7%)	11 (34.6%)	4 (32.4%)
合 計		8	16	32	14

- *1: 34人
- ※ 平成3年度の「野外活動」「施設利用」は「その他」に含まれている
 - ※ 平成12年度における利用形態別及び利用場所別利用者数は、イベント毎の利用者数をその内容等により割り振った値としている

表Ⅲ. 20 主なイベントの開催状況 (平成12年度)

開催月日	開催場所	イベント等名	イベント内容	参加人数(人)
平成12年7月26日	十勝ダム管理所	十勝ダム見学会	施設見学	50
平成12年8月5日	十勝ダム管理所	十勝ダムワークショップ	流木アートのワークショップ、ダム発電所の施設見学、アルプホルン制作・ワークショップ	80

11. にぶたに風谷ダム

湖名：にぶたに湖

型式	使用目的	堤高 (m)	湛水面積 (ha)	総貯水量 (千m ³)
G	F N A P W I	32.0	430	31,500

二風谷ダムがある沙流川には、サケやマス、シシャモなど多くの魚が遡上する。沙流川流域には、たくさんのアイヌ民族が暮らし、アイヌ文化を育んでいる。

平成12年度における年間利用者数は14万人と推計される。

利用形態別のダム湖利用状況の年間推計値によると、「野外活動」が約4割を占めており、ファミリーランドの利用が多い。また、「散策」約3割を占めており、レイクサイドパークの利用が多い。

表Ⅲ. 21 年間ダム湖利用状況 (千人)

		平成3年度	平成6年度	平成9年度	平成12年度
利 用 形 態 別	スポーツ				21 (15.0%)
	釣り				0.3 (0.2%)
	ボート				1 (1.0%)
	散策				44 (31.5%)
	その他				73 (52.3%)
	野外施設				51 (36.6%)
	その他				14 (10.1%)
					8 (5.6%)
(単位:千人) 160 ■スポーツ □釣り □ボート □散策 □野外活動 □施設利用 □その他 0		<p>平成12年度より調査</p>			
場 所 別	湖面				2 (1.4%)
	湖畔				128 (91.2%)
	ダム				10 (7.5%)
	合計				140

※ 平成3年度の「野外活動」「施設利用」は「その他」に含まれている

※ 平成12年度における利用形態別及び利用場所別利用者数は、イベント毎の利用者数をその内容等により割り振った値としている

表Ⅲ. 22 主なイベントの開催状況 (平成12年度)

開催月日	開催場所	イベント等名	イベント内容	参加人数(人)
平成12年8月6日	にぶたに湖左岸(環境護岸付近)	二風谷湖水まつり	音楽祭、体験学習コーナー、Eボート、トライアスロン	1,500
平成12年9月17日	二風谷ファミリーランド	びらとり沙流川まつり	ジュニアチャレンジフェスティバル、和牛バーベキュー、特産品販売	5,000
平成13年2月25日	二風谷ファミリーランド	全道PK合戦	雪上PK合戦	500

12. 札幌川ダム

湖名：とかちリュウタン湖

型式	使用目的	堤高 (m)	湛水面積 (ha)	総貯水量 (千m ³)
G	F N A P W	114	170	54,000

札幌川ダムは、日高山脈襟裳国立公園の中にあり、帯広空港から車で40分の距離に位置している。

平成12年度における年間利用者数は2万5千人と推計される。

利用形態別のダム湖利用状況の年間推計値によると、「その他」が約8割を占めており、ダム天端周辺及び管理所周辺での仕事やダム見学の利用が多いと思われる。

表Ⅲ. 23 年間ダム湖利用状況 (千人)

		平成3年度	平成6年度	平成9年度	平成12年度
利用形態別	スポーツ				0 (0.0%)
	釣り				1 (2.1%)
	ボート				0 (0.0%)
	散策				2 (8.5%)
	その他				23 (89.4%)
	野外施設				<0.1 *1 (0.1%)
	その他				2 (8.9%)
	その他				20 (80.4%)
(単位:千人) 30					
■スポーツ	25				
■釣り	20				
■ボート	15				
■散策	10				
■野外活動	5				
■施設利用	0				
□その他	0				
場所別	湖面				1 (2.1%)
	湖畔				25 (97.9%)
	ダム				0 (0.0%)
合計					25

*1: 19人

※ 平成3年度の「野外活動」「施設利用」は「その他」に含まれている

※ 平成12年度における利用形態別及び利用場所別利用者数は、イベント毎の利用者数をその内容等により割り振った値としている

表Ⅲ. 24 主なイベントの開催状況 (平成12年度)

開催月日	開催場所	イベント等名	イベント内容	参加人数(人)
平成12年7月29日	ダム周辺	リュウタン祭り	ヤマベ放流、水質調査体験、ボート試乗体験、スタンプラリー(スケッチ)	130

13. 滝里ダム

湖名：滝里湖

型式	使用目的	堤高 (m)	湛水面積 (ha)	総貯水量 (千m ³)
G	FNAWP	50	680	108,000

北海道を代表する観光ゾーンの中に位置するため、ダム湖「たきさと湖」と共に景勝地とされている。

平成12年度における年間利用者数は4万6千人と推計される。

利用形態別のダム湖利用状況の年間推計値によると、「施設利用」が約5割を占めており、滝里湖湖畔の利用が多い。また、「スポーツ」約3割を占めており、上流運動公園の利用が多い。

表Ⅲ. 25年間ダム湖利用状況 (千人)

		平成3年度	平成6年度	平成9年度	平成12年度
利用形態別	スポーツ				13 (28.7%)
	釣り				1 (2.8%)
	ボート				0.4 (0.8%)
	散策				9 (19.7%)
	その他				22 (48.0%)
	野外施設				0 (0.0%)
	その他				22 (46.8%)
					1 (1.2%)
(単位:千人) 60		<p>平成12年度より調査</p>			
■スポーツ	50				
□釣り	40				
□ボート	30				
□散策	20				
□野外活動	10				
□施設利用	0				
□その他	0				
場利用別	湖面				2 (4.4%)
	湖畔				41 (88.7%)
	ダム				3 (6.9%)
	合計				46

※ 平成3年度の「野外活動」「施設利用」は「その他」に含まれている

※ 平成12年度における利用形態別及び利用場所別利用者数は、イベント毎の利用者数をその内容等により割り振った値としている

表Ⅲ. 26 主なイベントの開催状況 (平成12年度)

開催月日	開催場所	イベント等名	イベント内容	参加人数(人)
平成12年7月24日～28日	ダム堤体、管理所	滝里ダム見学会	堤体内見学、ビデオ上映	97
平成12年11月6日	ダム堤右岸広場	湖畔林植樹会	ポット苗による植樹	34

14. 浅瀬石川ダム

湖名：虹の湖

型式	使用目的	堤高 (m)	湛水面積 (ha)	総貯水量 (千m ³)
G	F NWP	91.0	220	53,100

黒石温泉郷県立自然公園の中にあり、ダムにはダム資料館、虹の湖公園、近くには十和田湖をひかえ、黒石インターから車で15分と交通の便に恵まれている。

平成12年度における年間利用者数は10万1千人と推計される（平成6年度：13万9千人、平成9年度：23万4千人）。

利用形態別のダム湖利用状況の年間推計値によると、「散策」が約7割を占めており、右岸湖畔の運動の広場・ふれあいの広場周辺の利用が多い。また、「施設利用」が約3割を占めており、同じく虹の湖公園のレストハウスやパターゴルフ場等の利用が多い。

過去4回の調査結果を見ると、散策の利用は増加傾向にある。また、スポーツの利用者は減少している。

表Ⅲ. 27年間ダム湖利用状況 (千人)

		平成3年度	平成6年度	平成9年度	平成12年度
利用形態別	スポーツ	71 (32.9%)	5 (3.4%)	7 (2.9%)	1 (1.0%)
	釣り	1 (0.3%)	1 (0.9%)	0.4 (0.2%)	0.4 (0.4%)
	ボート	0 (0.0%)	0.2 (0.2%)	0.4 (0.2%)	0.1 (0.1%)
	散策	83 (38.7%)	67 (47.9%)	131 (55.9%)	68 (66.9%)
	その他	61 (28.1%)	66 (47.6%)	96 (40.8%)	32 (31.6%)
	野外	-	10 (7.2%)	16 (6.8%)	3 (3.4%)
	施設	-	46 (33.2%)	62 (26.3%)	27 (26.6%)
	その他	-	10 (7.2%)	18 (7.7%)	2 (1.6%)

場利用別	湖面	湖畔	ダム	合計
	1 (0.4%)	213 (98.4%)	2 (1.2%)	216
	1 (1.0%)	120 (86.4%)	18 (12.6%)	139
	1 (0.4%)	204 (87.2%)	29 (12.4%)	234
	1 (1.2%)	98 (96.6%)	2 (2.2%)	101

※ 平成3年度の「野外活動」「施設利用」は「その他」に含まれている

※ 平成12年度における利用形態別及び利用場所別利用者数は、イベント毎の利用者数をその内容等により割り振った値としている

表Ⅲ. 28 主なイベントの開催状況 (平成12年度)

開催月日	開催場所	イベント等名	イベント内容	参加人数(人)
平成12年6月12日	虹の湖公園ふれあいの広場	駅伝大会	駅伝大会、凧あげ大会、さかなのつかみ取り	600
平成12年7月23日	ダムサイト公園	クイズラリー&見学会	ダム湖見学を兼ねたクイズラリー	111
平成12年7月23日	虹の湖公園ふれあいの広場	いわなつかみ取り	いわなのつかみ取り	103

15. 四 十 四 田 ダ ム

湖名：南部片富士湖

型 式	使用目的	堤 高 (m)	湛水面積 (ha)	総貯水量 (千m ³)
G F	F P	50.0	390	47,100

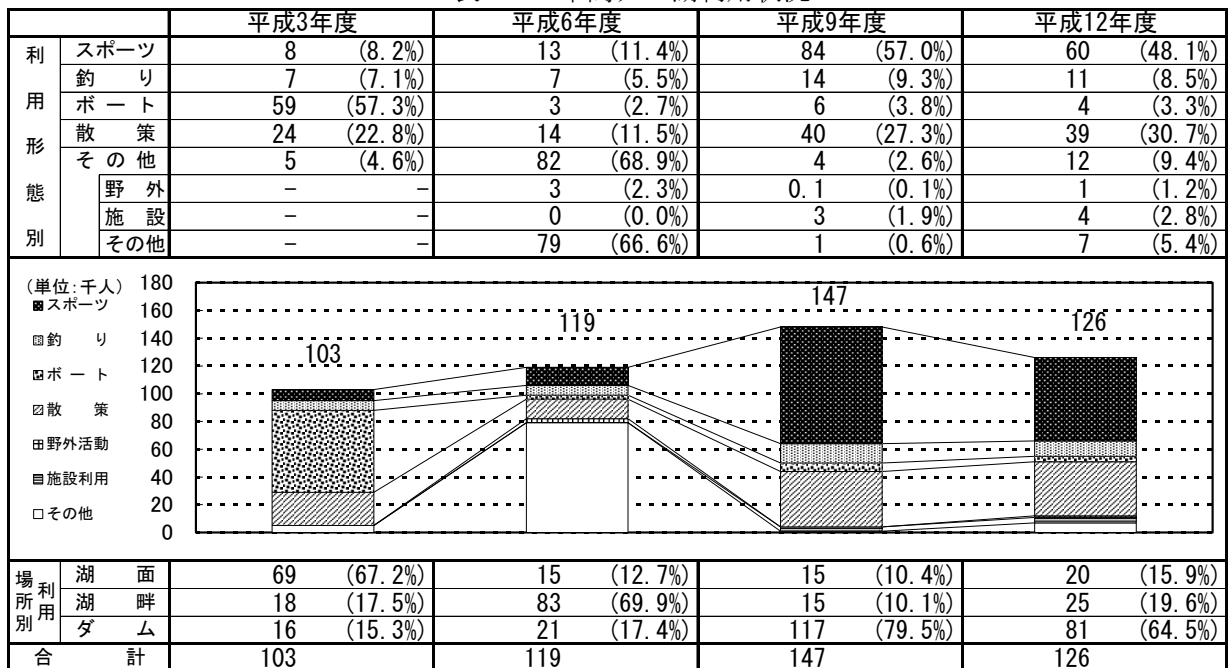
城下町として栄えた盛岡市の北に位置し、「北上川ゴムボート川下り大会」などのイベントが開催されている。

平成12年度における年間利用者数は12万6千人と推計される（平成6年度：11万9千人，平成9年度：14万7千人）。

利用形態別のダム湖利用状況の年間推計値によると、「スポーツ」が約5割を占めているが、これはイベントによる影響と考えられる。また、「散策」が約3割を占めており、ダム本体左岸の四十四田公園周辺、及びダム本体周辺の利用が多い。

過去4回の調査結果を見ると、散策の利用者が年々増加している。また、スポーツの利用者も多い。

表Ⅲ. 29年間ダム湖利用状況 (千人)



- ※ 平成3年度の「野外活動」「施設利用」は「その他」に含まれている
- ※ 平成12年度における利用形態別及び利用場所別利用者数は、イベント毎の利用者数をその内容等により割り振った値としている

表Ⅲ. 30 主なイベントの開催状況 (平成12年度)

開催月日	開催場所	イベント等名	イベント内容	参加人数(人)
平成12年4月29日	ダム本体	ファミリーレイク祭	ボート遊覧、ラジオ放送	430
平成12年7月18日	ダム本体	四十四田ダム見学会	四十四田ダム見学	120
平成12年7月30日	ダム本体	北上川ゴムボート川下り大会	ゴムボートによるタイムレース・フリーレース	3,000

16. 御 所 湖 ダ ム

湖名：御所湖

型 式	使用目的	堤 高 (m)	湛水面積 (ha)	総貯水量 (千m ³)
G F	F N W P	52.5	640	65,000

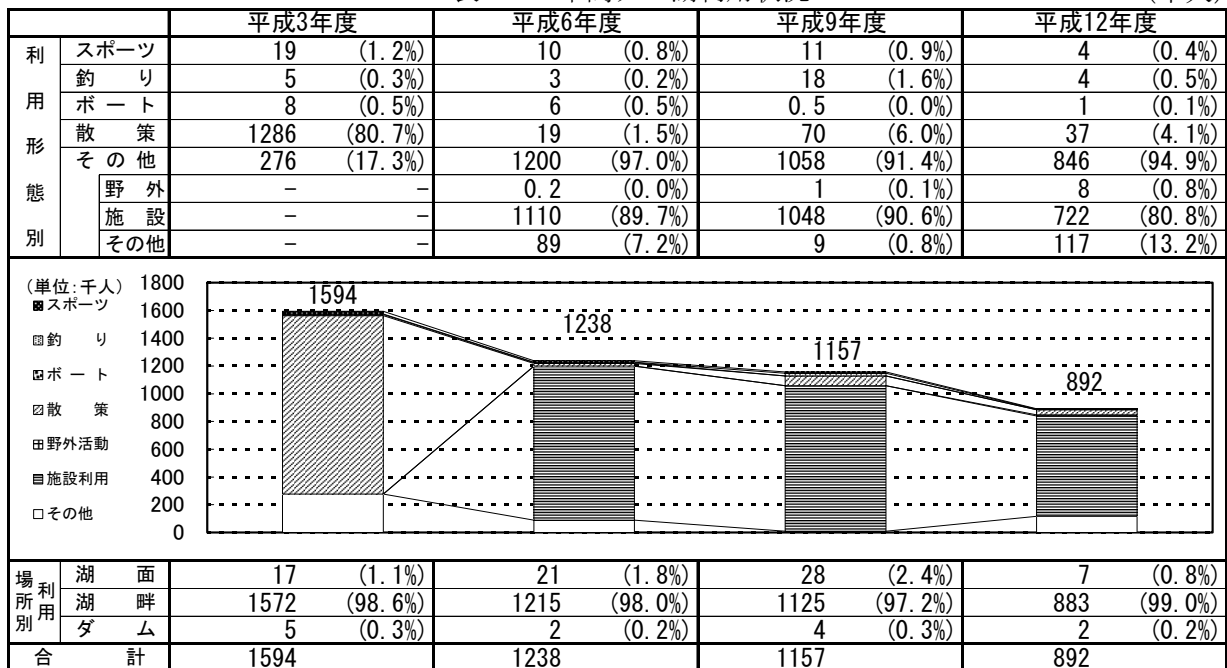
湖畔には乗り物広場，ファミリーランドなど家族で遊べる御所湖広域公園と手づくり村があり，鶯宿温泉や繫温泉も近い。御所湖広域公園事業を実施中である。

平成12年度における年間利用者数は89万2千人と推定される（平成6年度：123万8千人，平成9年度：115万7千人）。

利用形態別のダム湖利用状況の年間推計値によると，「施設利用」が約8割を占めており，手づくり工房や南部曲り家を備えた盛岡手づくり村（左岸周辺），及びゴーカートやサイクル列車を備えた乗り物広場（ダム湖上流端）の利用が多い。

過去4回の調査結果を見ると，平成3年度は散策が最多で，他の年度では施設利用者数が多い。また，利用者数は年々減少傾向となっている。

表Ⅲ. 31 年間ダム湖利用状況 (千人)



※ 平成3年度の「野外活動」「施設利用」は「その他」に含まれている

※ 平成12年度における利用形態別及び利用場所別利用者数は，イベント毎の利用者数をその内容等により割り振った値としている

表Ⅲ. 32 主なイベントの開催状況 (平成12年度)

開催月日	開催場所	イベント等名	イベント内容	参加人数(人)
平成12年4月29日	乗り物広場	乗り物無料開放	乗り物無料開放	840
平成12年6月18日	御所湖周辺	御所湖周辺統一清掃	御所湖周辺の清掃	500
平成12年7月28日～30日	つなぎ園地	御所湖夏まつり	つなぎさんさ踊りパレード、大神輿パレード、花火大会等	80,000

17. 田瀬ダム

湖名：田瀬湖

型式	使用目的	堤高 (m)	湛水面積 (ha)	総貯水量 (千m ³)
G	FAP	81.5	600	146,500

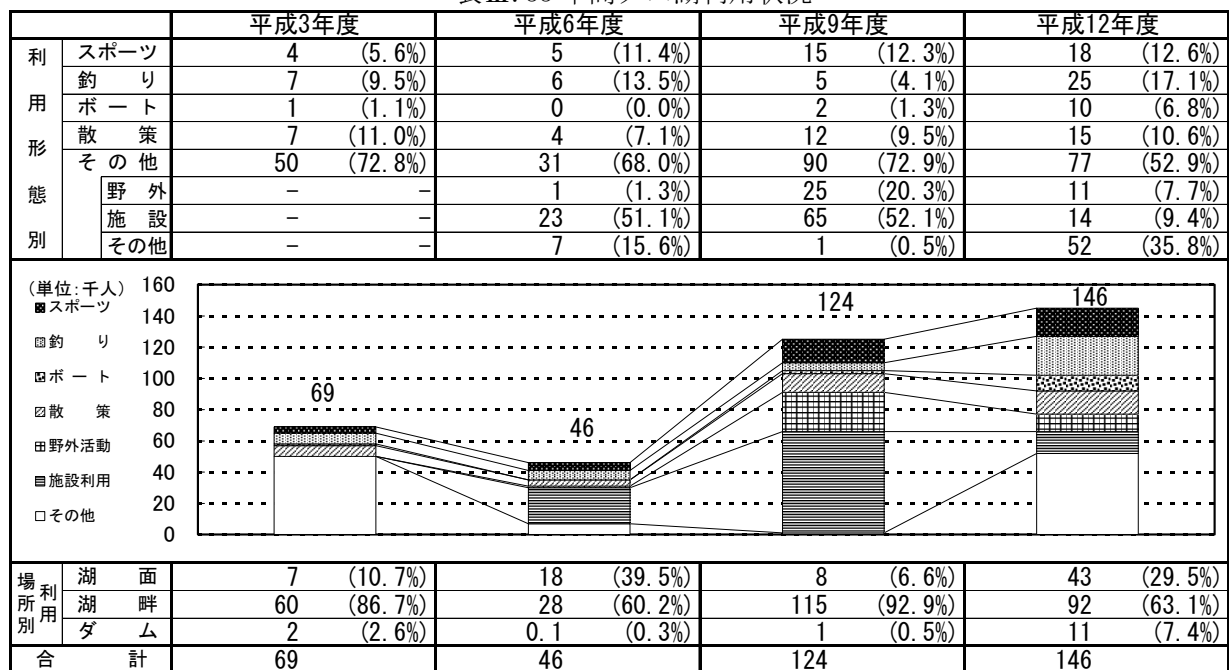
田瀬ダムは、建設省直轄第一号のダムである。田瀬湖は、釣りやウォータースポーツの場として四季を通じて賑わいを見せている。

平成12年度における年間利用者数は14万6千人と推計される(平成6年度:4万6千人、平成9年度:12万4千人)。

利用形態別のダム湖利用状況の年間推計値によると、「その他」が約4割を占めており、田瀬湖湖水まつりでの花火大会等のイベントが多い。また、「釣り」が約2割を占めており、釣り公園や広場を備えた横峰(左岸湖畔)、及び湖畔のドライブインの利用が多い。

過去4回の調査結果を見ると、利用者数は増加傾向にある。また、多様な利用形態での利用となっている。

表Ⅲ. 33 年間ダム湖利用状況 (千人)



※ 平成3年度の「野外活動」「施設利用」は「その他」に含まれている

※ 平成12年度における利用形態別及び利用場所別利用者数は、イベント毎の利用者数をその内容等により割り振った値としている

表Ⅲ. 34 主なイベントの開催状況 (平成12年度)

開催月日	開催場所	イベント等名	イベント内容	参加人数(人)
平成12年6月24日~7月9日	あやめ苑	田瀬湖あやめまつり	10万株あやめ観賞	9,000
平成12年7月29日	白土	田瀬湖湖水まつり	歌謡ショー(シルビア)、花火大会、郷土芸能等	15,000
平成12年7月30日	柏木平	柏木平リバーサイドまつり2000	ラジオ放送、ゴムボート大会、魚のつかみどり	10,000

18. 湯田ダム

湖名：錦秋湖

型式	使用目的	堤高 (m)	湛水面積 (ha)	総貯水量 (千m ³)
GA	FAP	89.5	630	114,160

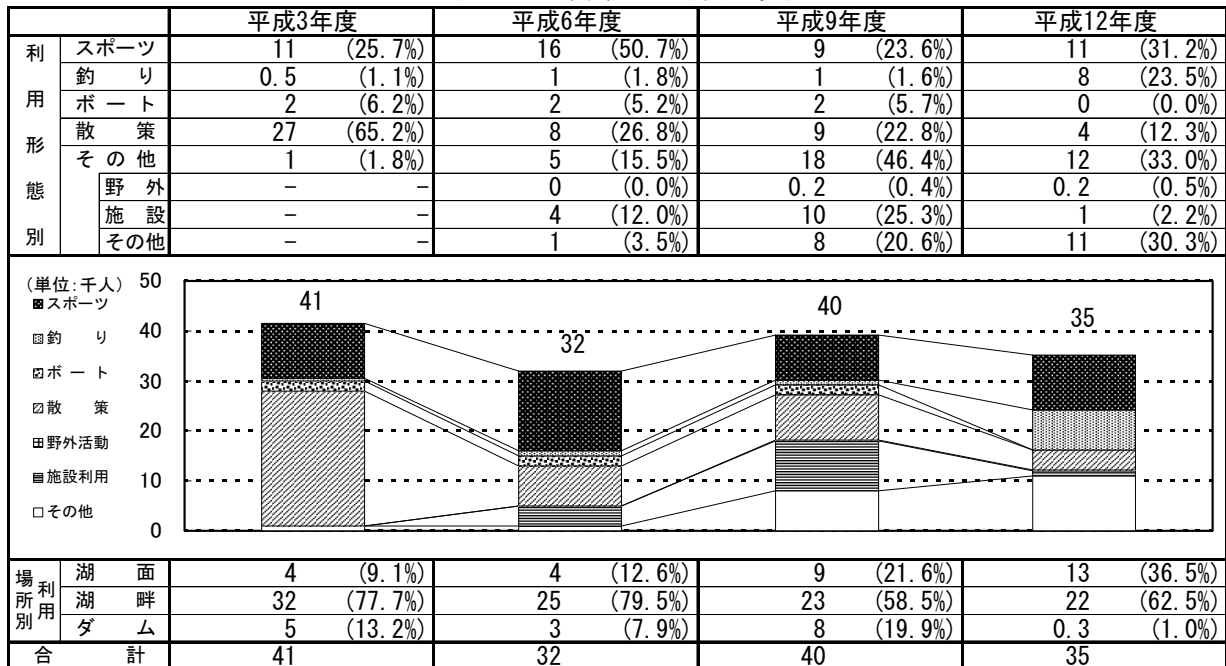
重量感のあるアーチダム。錦秋湖は秋の紅葉の美しさから名付けられた。多目的広場、球技広場、水の広場が整備されている他、近隣には湯田温泉郷がある。

平成12年度における年間利用者数は3万5千人と推計される(平成6年度:3万2千人、平成9年度:4万人)。

利用形態別のダム湖利用状況の年間推計値によると、「スポーツ」と「その他」が約3割を占めており、川尻総合公園の野球場や大石公園の利用、「錦秋湖湖水まつり」や「あやめまつり」等のイベントでの利用が多い。また、「釣り」が約2割を占めており、左岸湖畔の錦秋湖の利用が多い。

過去4回の調査結果を見ると、ほぼ同数の利用者数となっている。また、スポーツの利用者数が多い。散策の利用者数は、減少傾向にある。

表Ⅲ. 35年間ダム湖利用状況 (千人)



※ 平成3年度の「野外活動」「施設利用」は「その他」に含まれている

※ 平成12年度における利用形態別及び利用場所別利用者数は、イベント毎の利用者数をその内容等により割った値としている

表Ⅲ. 36 主なイベントの開催状況 (平成12年度)

開催月日	開催場所	イベント等名	イベント内容	参加人数(人)
平成12年5月27日	錦秋湖	錦秋湖湖水まつり	ボート遊覧、花火大会	5,000
平成12年5月28日	錦秋湖周辺	錦秋湖マラソン	10Km、ハーフ、30Kmマラソン大会	2,200
平成12年7月10日～7月17日	川尻総合公園	あやめまつり	あやめ観賞	4,800

19. 石 淵 だ む

湖名：石淵湖

型 式	使用目的	堤 高 (m)	湛水面積 (ha)	総貯水量 (千m ³)
R	F A P	53.0	110	16,150

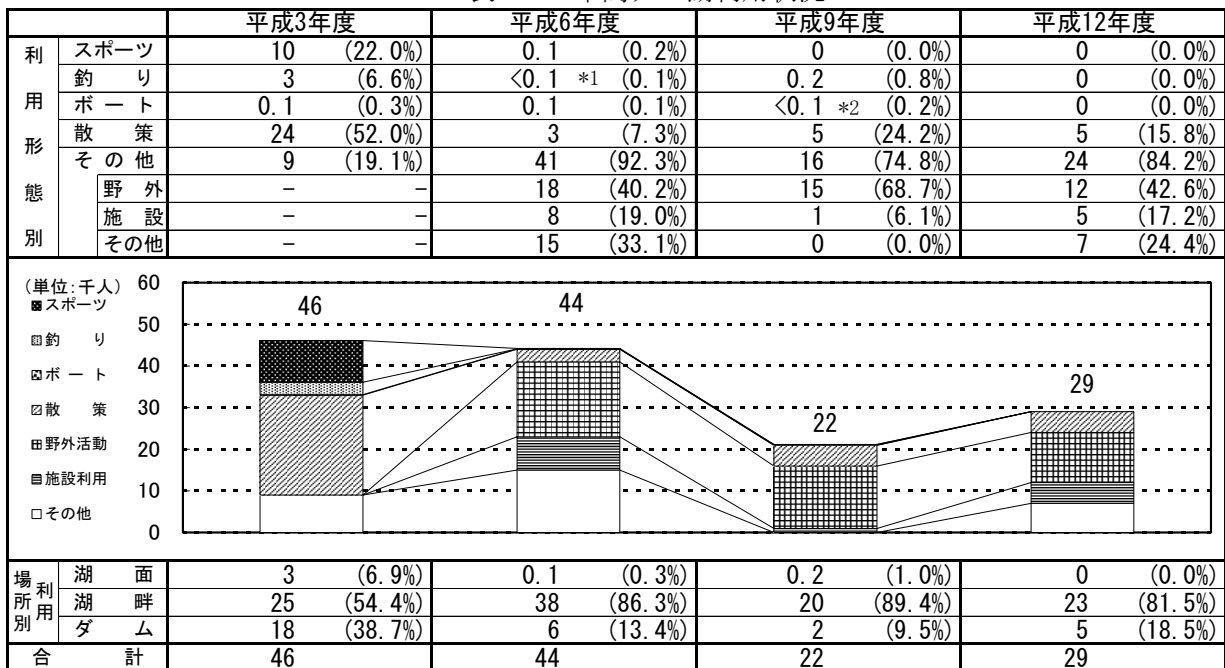
昭和 28 年に竣工した、我が国初のロックフィルダムである。上流つぶ沼園地からは、胆沢平野が一望に見え、四季折々にはダム湖を含めた雄大な景観が眺められる。

平成 12 年度における年間利用者数は 2 万 9 千人と推計される (平成 6 年度 : 4 万 4 千人, 平成 9 年度 : 2 万 2 千人)。

利用形態別のダム湖利用状況の年間推計値によると、「野外活動」が約 4 割を占めており、キャンプ場や炊事場を備えたつぶ沼園地 (左岸周辺) の利用が多い。また、「散策」、「施設利用」、「その他」が約 2 割を占めており、ダム見学など利用がある。

過去 4 回の調査結果を見ると、平成 3 年度以外は野外活動での利用が多く、4 割以上を占めている。

表Ⅲ. 37 年間ダム湖利用状況 (千人)



※ 平成 3 年度の「野外活動」「施設利用」は「その他」に含まれている

*1 : 49 人 *2 : 44 人

※ 平成 12 年度における利用形態別及び利用場所別利用者数は、イベント毎の利用者数をその内容等により割り振った値としている

表Ⅲ. 38 主なイベントの開催状況 (平成 12 年度)

開催月日	開催場所	イベント等名	イベント内容	参加人数(人)
平成12年7月27日	石淵ダム周辺	石淵湖ふれあいアドベンチャー	石淵ダム見学、森・湖ウルトラクイズ	60

20. なるこ 鳴子ダム

湖名：荒雄湖あらおこ

型式	使用目的	堤高 (m)	湛水面積 (ha)	総貯水量 (千m ³)
A	FNP	94.5	210	50,000

日本人のみの手による我が国最初のアーチダムである。奥州三名湯の一つに数えられる鳴子温泉郷が近接し、東北有数の紅葉の名所である。

平成12年度における年間利用者数は12万人と推計される（平成6年度：11万7千人、平成9年度：17万人）。

利用形態別のダム湖利用状況の年間推計値によると、「散策」が約8割を占めており、ダム湖上流端の荒雄湖畔公園周辺、及びダム本体周辺の利用が多い。また、「野外活動」が約2割を占めており、同じく荒雄湖畔公園のバーベキュー施設やキャンプファイヤー施設等の利用が多い。

過去4回の調査結果を見ると、各年度とも大半が散策での利用となっている。利用者数については、平成9年度以外はほぼ同様の利用者数となっている。

表Ⅲ. 39年間ダム湖利用状況 (千人)

利用形態別	利用形態	平成3年度		平成6年度		平成9年度		平成12年度	
		利用者数	(%)	利用者数	(%)	利用者数	(%)	利用者数	(%)
利用形態別	スポーツ	7	(5.1%)	1	(0.7%)	3	(1.7%)	1	(1.1%)
	釣り	1	(1.2%)	0.1	(0.1%)	0.1	(0.1%)	0.4	(0.3%)
	ボート	1	(0.8%)	0	(0.0%)	3	(1.9%)	0	(0.0%)
	散策	107	(81.3%)	104	(89.4%)	91	(53.7%)	97	(80.2%)
	その他	15	(11.6%)	12	(9.8%)	73	(42.7%)	22	(18.3%)
	野外	-	-	12	(9.8%)	66	(38.7%)	21	(17.2%)
	施設	-	-	0	(0.0%)	7	(3.9%)	0.2	(0.2%)
その他	-	-	0	(0.0%)	0.2	(0.1%)	1	(1.0%)	

利用場所別	利用場所	平成3年度	平成6年度	平成9年度	平成12年度
利用場所別	湖面	3 (2.0%)	0.1 (0.1%)	0.1 (0.1%)	0.4 (0.3%)
	湖畔	76 (58.5%)	38 (32.8%)	120 (70.5%)	59 (48.7%)
	ダム	52 (39.5%)	79 (67.1%)	50 (29.4%)	61 (51.0%)
合計		131	117	170	120

※ 平成3年度の「野外活動」「施設利用」は「その他」に含まれている

※ 平成12年度における利用形態別及び利用場所別利用者数は、イベント毎の利用者数をその内容等により割り振った値としている

表Ⅲ. 40 主なイベントの開催状況 (平成12年度)

開催月日	開催場所	イベント等名	イベント内容	参加人数(人)
平成12年5月28日	荒雄湖畔公園	親子で鳴子・お！春	イワナつかみどり、湖水クルージング、フリーマーケット	700
平成12年7月27日	荒雄湖畔公園	集まれ鳴子ダム	水質検査学習、カヌー教室	22

21. 釜房ダム

湖名：釜房湖

型式	使用目的	堤高 (m)	湛水面積 (ha)	総貯水量 (千m ³)
G	F N W I P	45.5	390	45,300

東北第一の都市仙台市近郊のダム。国営みちのく杜の湖畔公園がダム湖に隣接し、やすらぎの場として多くの人々に親しまれている。

平成12年度における年間利用者数は45万5千人と推計される。(平成6年度:80万8千人, 平成9年度:102万3千人)。

利用形態別のダム湖利用状況の年間推計値によると、「施設利用」が約5割を占めており、レストラン等を備えた国営みちのく杜の湖畔公園(右岸周辺)、及び特産センター(右岸周辺)の利用が多い。また、「散策」、「その他」が約2割を占めており、ダム湖上流端の荒雄湖畔公園周辺、及びダム本体周辺の利用や、イベント等の利用が多い。

過去4回の調査結果を見ると、平成6年度と平成3年度では散策の利用者が大半を占め、平成9年度と平成12年度では、施設利用者が大半を占めている。また、利用者数については減少傾向にある。

表Ⅲ. 41 年間ダム湖利用状況 (千人)

		平成3年度	平成6年度	平成9年度	平成12年度
利用形態別	スポーツ	2 (0.1%)	0.4 (0.1%)	3 (0.3%)	3 (0.6%)
	釣り	40 (2.8%)	44 (5.4%)	34 (3.4%)	28 (6.1%)
	ボート	41 (2.8%)	8 (1.0%)	0 (0.0%)	0 (0.0%)
	散策	1352 (94.1%)	463 (57.4%)	66 (6.5%)	85 (18.6%)
	その他	2 (0.2%)	293 (36.1%)	920 (89.8%)	340 (74.7%)
	野外	-	6 (0.7%)	5 (0.5%)	1 (0.2%)
	施設	-	65 (8.0%)	911 (89.0%)	250 (54.9%)
その他	-	222 (27.4%)	4 (0.4%)	90 (19.7%)	

利用場所別	湖面	湖畔	ダム	合計
平成3年度	82 (5.7%)	1354 (94.2%)	1 (0.1%)	1437
平成6年度	42 (5.2%)	752 (93.0%)	14 (1.8%)	808
平成9年度	35 (3.4%)	989 (96.6%)	0 (0.0%)	1023
平成12年度	28 (6.2%)	413 (90.7%)	14 (3.1%)	455

※ 平成3年度の「野外活動」「施設利用」は「その他」に含まれている

※ 平成12年度における利用形態別及び利用場所別利用者数は、イベント毎の利用者数その内容等により割り振った値としている

表Ⅲ. 42 主なイベントの開催状況 (平成12年度)

開催月日	開催場所	イベント等名	イベント内容	参加人数(人)
平成12年7月30日	園内全域	森と湖に親しむ旬間	森と湖に親しむ旬間を記念して、緑や水に親しむイベントの開催	8,338
平成12年8月5日～20日	彩のひろば	彩りのライトアップ	10万株の花々をライトアップすることで公園を幻想的な世界に包み込む	3,126
平成12年9月30日～10月9日	ふるさと村	ふるさと村の秋まつり	ふるさと特産物や収穫にちなんだミニイベントの開催	24,412

22. 七ヶ宿ダム

湖名：七ヶ宿湖

型式	使用目的	堤高 (m)	湛水面積 (ha)	総貯水量 (千m ³)
R	FNAWI	90.0	410	109,000

宮城県中央、県南の水瓶である七ヶ宿ダムは、藩政時代参勤交代の要路として栄えた奥州山七ヶ宿街道の途中に位置し、ダム建設によって出現した湖は新たな憩いの場となっている。

平成12年度における年間利用者数は12万8千人と推計される。(平成6年度：16万9千人、平成9年度：16万1千人)

利用形態別のダム湖利用状況の年間推計値によると、「散策」が約7割を占めており、ダム湖上流端の七ヶ宿公園周辺、ダム下流部の材木岩公園周辺の利用が多い。また、「施設利用」が約2割を占めており、同じく七ヶ宿公園の水と歴史の館、及び左岸湖畔の道の駅の利用が多い。

過去3回の調査結果を見ると、散策の利用者が6割を占めている。また、施設利用者も多い。

表Ⅲ. 43 年間ダム湖利用状況 (千人)

		平成3年度	平成6年度	平成9年度	平成12年度
利 用 形 態 別	スポーツ		13 (8.1%)	22 (13.4%)	4 (2.8%)
	釣り		9 (5.3%)	7 (4.3%)	7 (5.5%)
	ボート		1 (0.3%)	1 (0.4%)	0 (0.0%)
	散策		101 (59.6%)	91 (56.3%)	87 (67.9%)
	その他		45 (26.7%)	41 (25.7%)	30 (23.8%)
	野外		7 (4.4%)	4 (2.6%)	5 (3.9%)
	施設		30 (17.5%)	29 (18.0%)	25 (19.7%)
その他		8 (4.8%)	8 (5.1%)	0.3 (0.2%)	

場 所 別	湖 面	平成3年度	平成6年度	平成9年度	平成12年度
利 用 別	湖		10 (5.7%)	10 (6.5%)	7 (5.7%)
	湖畔		155 (91.7%)	150 (93.2%)	119 (93.1%)
	ダム		4 (2.6%)	1 (0.4%)	1 (1.1%)
合 計			169	161	128

※ 平成3年度の「野外活動」「施設利用」は「その他」に含まれている

※ 平成12年度における利用形態別及び利用場所別利用者数は、イベント毎の利用者数その内容等により割り振った値としている

表Ⅲ. 44 主なイベントの開催状況 (平成12年度)

開催月日	開催場所	イベント等名	イベント内容	参加人数(人)
開催なし	—	—	—	—

23. 玉川ダム

湖名：宝仙湖

型式	使用目的	堤高 (m)	湛水面積 (ha)	総貯水量 (千m ³)
G	FNAWIP	100.0	830	254,000

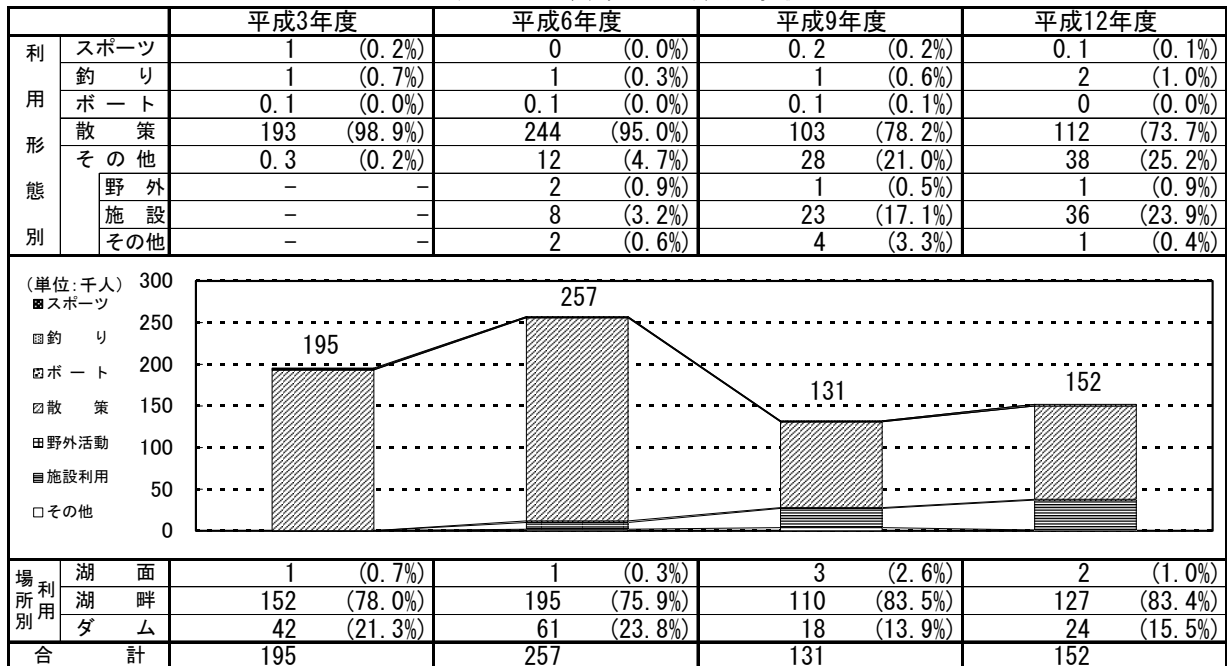
大規模ダムの建設において、RCD工法を用いた我が国最初のダムである。田沢湖の上流に位置し、ダム近傍には乳頭温泉、玉川温泉、田沢湖高原と観光地が多い。

平成12年度における年間利用者数は15万2千人と推計される（平成6年度：25万7千人、平成9年度：13万1千人）。

利用形態別のダム湖利用状況の年間推計値によると、「散策」が約7割を占めており、右岸湖畔やダム湖上流端の施設周辺、及びダム本体周辺の利用が多い。また、「施設利用」が約2割を占めており、ダム本体とレストランや土産物売場を備えたレストハウス二神館、及びレストハウス長者の館の利用が多い。

過去4回の調査結果を見ると、散策の利用者数が大半を占めている。また、施設利用の利用者数は増加傾向にある。

表Ⅲ. 45年間ダム湖利用状況 (千人)



※ 平成3年度の「野外活動」「施設利用」は「その他」に含まれている

※ 平成12年度における利用形態別及び利用場所別利用者数は、イベント毎の利用者数をその内容等により割り振った値としている

表Ⅲ. 46 主なイベントの開催状況 (平成12年度)

開催月日	開催場所	イベント等名	イベント内容	参加人数(人)
開催なし	-	-	-	-

24. 白川ダム

湖名：白川湖

型式	使用目的	堤高 (m)	湛水面積 (ha)	総貯水量 (千m ³)
R	FNAIP	66.0	270	50,000

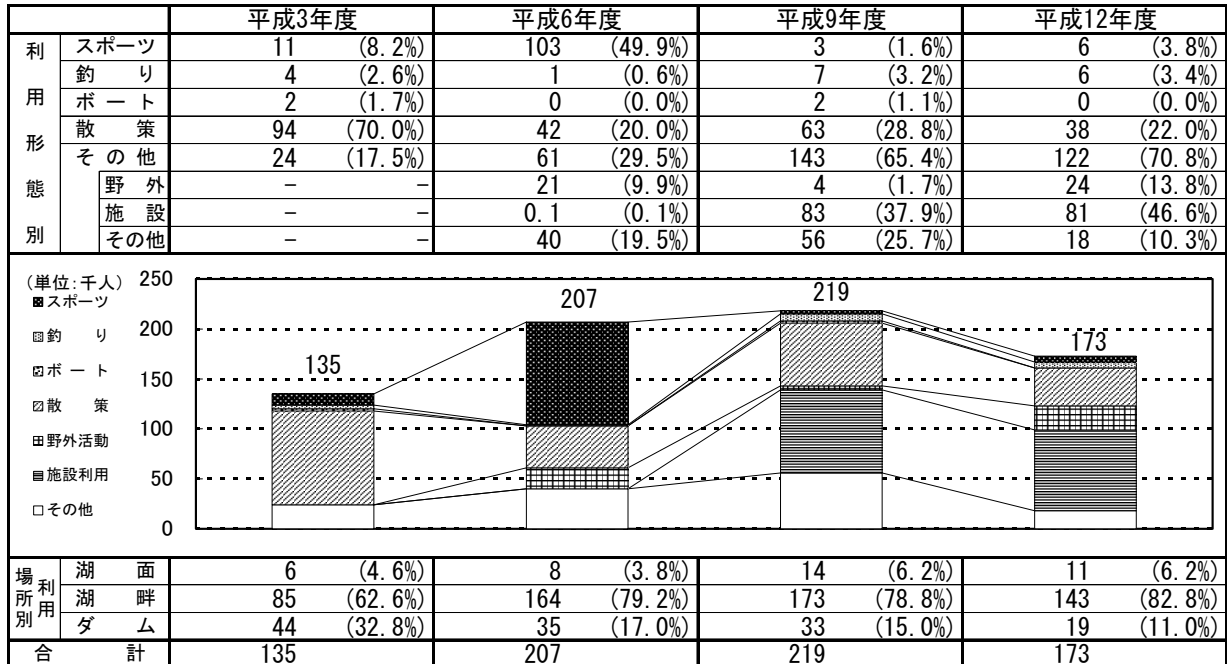
米沢市より車で約1時間の位置にある。毎年5月の第2日曜日に「白川湖畔マラソン大会」が開催されている。

平成12年度における年間利用者数は17万3千人と推計される（平成6年度：20万7千人、平成9年度：21万9千人）。

利用形態別のダム湖利用状況の年間推計値によると「施設利用」が約5割を占めており、宿泊施設や食堂を備えた白川荘（ダム湖上流端）、ホテルフォレストいいで（右岸湖畔）の利用が多い。また、「散策」が約2割を占めており、ダム本体左岸の白川ダム公園周辺、及びダム湖上流端の湖岸公園や源流の森周辺の利用が多い。

平成6年度は他の年度に比べてスポーツの利用者数が多い。これは、平成6年度春季に開催された「第12回全国白川ダム湖畔マラソン大会」の影響と考えられる。

表Ⅲ. 47 年間ダム湖利用状況 (千人)



※ 平成3年度の「野外活動」「施設利用」は「その他」に含まれている

※ 平成12年度における利用形態別及び利用場所別利用者数は、イベント毎の利用者数をその内容等により割った値としている

表Ⅲ. 48 主なイベントの開催状況 (平成12年度)

開催月日	開催場所	イベント等名	イベント内容	参加人数(人)
平成12年5月14日	湖岸道路	第18回全国白川ダム湖畔マラソン大会	マラソン大会	1,857
平成12年7月29日	湖岸公園	SNOWえっぐフェスティバル2000	雪上宝さがし、コンサート、花火大会	2,500
平成12年7月30日	湖岸公園	SNOWえっぐフェスティバル2000	雪上宝さがし、国際雪合戦	1,500

25. 寒 河 江 ダ ム

湖名：月山湖 がっさんこ

型 式	使用目的	堤 高 (m)	湛水面積 (ha)	総貯水量 (千m ³)
R	FNAWP	112.0	340	109,000

夏スキーのメッカである月山の名をダム湖名としている。時間帯によっては高さ112mの日本一の大噴水を見ることができる。

平成12年度における年間利用者数は13万9千人と推計される（平成6年度：17万7千人、平成9年度：14万9千人）。

利用形態別のダム湖利用状況の年間推計値によると、「散策」が約7割を占めており、左岸湖畔の砂子関地区周辺の利用が多い。また、「施設利用」が約2割を占めており、駐車場の利用が多いと考えられる。

過去4回の調査結果を見ると、各年度とも散策の利用が大半を占めている。また、利用者数については減少傾向にある。

表Ⅲ. 49年間ダム湖利用状況 (千人)

		平成3年度	平成6年度	平成9年度	平成12年度
利 用 形 態 別	スポーツ	4 (1.2%)	1 (0.5%)	7 (4.5%)	3 (2.2%)
	釣 り	2 (0.5%)	0.3 (0.2%)	4 (2.9%)	2 (1.1%)
	ボ ー ト	0.2 (0.1%)	5 (2.6%)	0.1 (0.0%)	0 (0.0%)
	散 策	327 (97.7%)	127 (71.8%)	133 (89.1%)	90 (65.0%)
	そ の 他	2 (0.5%)	44 (24.9%)	5 (3.5%)	44 (31.7%)
	野 外	-	2 (1.1%)	1 (0.4%)	1 (0.5%)
	施 設	-	42 (23.8%)	4 (2.5%)	27 (19.5%)
そ の 他	-	0 (0.0%)	1 (0.7%)	16 (11.8%)	

(単位:千人)

- スポーツ
- ▨ 釣 り
- ▩ ボ ー ト
- 散 策
- 野 外 活 動
- ▬ 施 設 利 用
- そ の 他

場 所 別	湖 面	湖 畔	ダ ム	合 計
	5 (1.6%)	245 (73.2%)	85 (25.2%)	335
	5 (2.7%)	172 (97.2%)	0.1 (0.1%)	177
	11 (7.2%)	138 (92.8%)	0 (0.0%)	149
	4 (2.6%)	118 (85.1%)	17 (12.3%)	139

※ 平成3年度の「野外活動」「施設利用」は「その他」に含まれている

※ 平成12年度における利用形態別及び利用場所別利用者数は、イベント毎の利用者数をその内容等により割り振った値としている

表Ⅲ. 50 主なイベントの開催状況 (平成12年度)

開催月日	開催場所	イベント等名	イベント内容	参加人数(人)
平成12年7月28日～30日	月山湖	全国中学生カヌー大会	カヌー競技	1,452
平成12年7月29日	月山湖	月山湖夏祭り	花火大会等	16,122

26. 三春ダム

湖名：さくら湖

型式	使用目的	堤高 (m)	湛水面積 (ha)	総貯水量 (千m ³)
G	FNAWI	65	290	42,800

三春ダムは、福島県郡山市から車で20分程度の都市近郊にある。さくら湖を大きくまたぐ春田橋は、斜張橋と呼ばれる大きなもので、中央部には展望設備などもある。

平成12年度における年間利用者数は35万8千人と推計される。

利用形態別のダム湖利用状況の年間推計値によると、「施設利用」が約7割を占めており、自然観察ステーションなどのある石畑地区周辺の利用が多い。

表Ⅲ. 51 年間ダム湖利用状況 (千人)

		平成3年度	平成6年度	平成9年度	平成12年度
利 用 形 態 別	スポーツ				2 (0.6%)
	釣り				44 (12.2%)
	ボート				0.2 (0.1%)
	散策				54 (15.1%)
	その他				258 (72.0%)
	野外施設 その他				6 (1.6%) 248 (69.4%) 3 (1.0%)
(単位:千人) 400 ■スポーツ 350 □釣り 300 □ボート 250 □散策 200 □野外活動 150 ■施設利用 100 □その他 50 0		<p>平成12年度より調査</p>			
場 所 別	湖面				44 (12.3%)
	湖畔				267 (74.5%)
	ダム				47 (13.2%)
合計					358

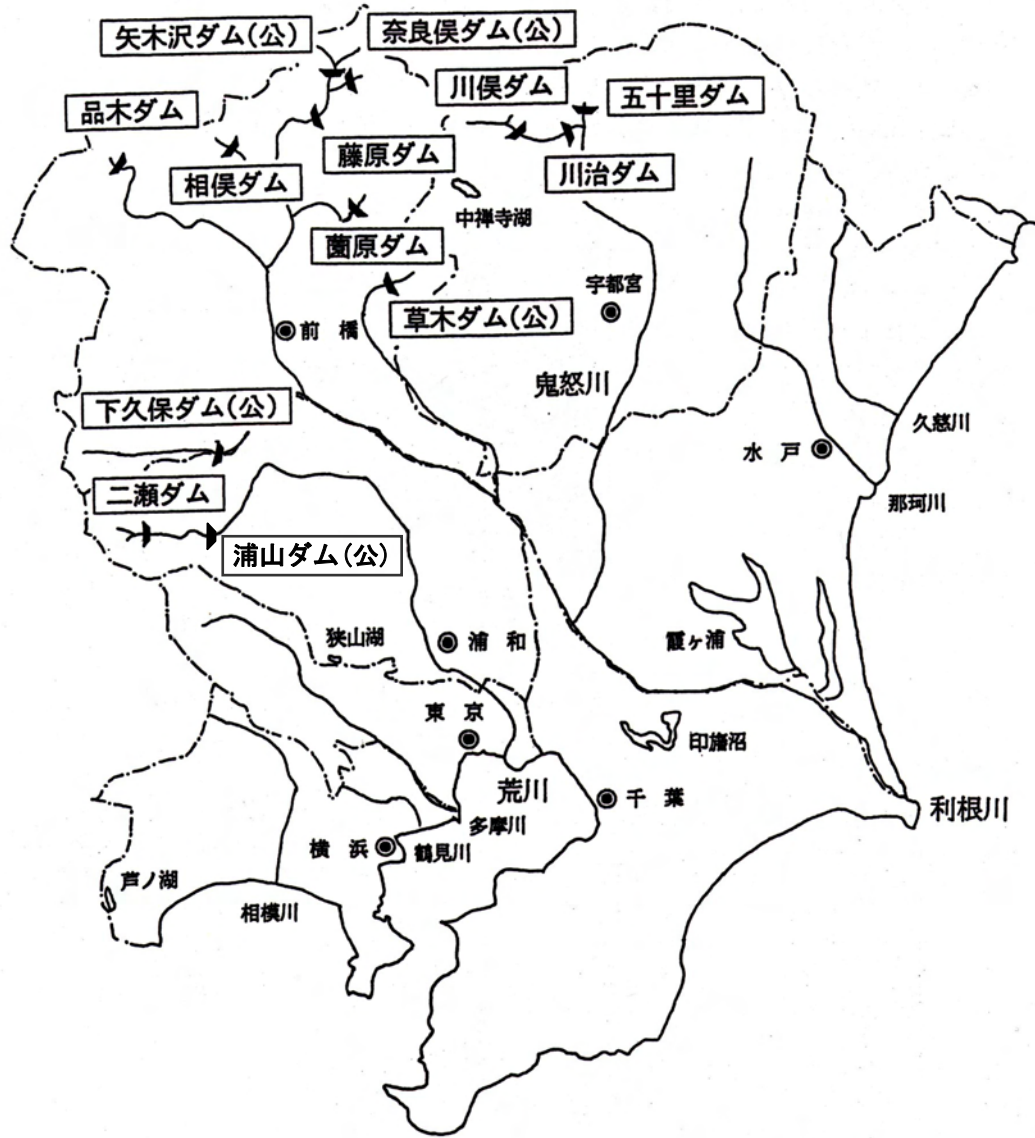
※ 平成3年度の「野外活動」「施設利用」は「その他」に含まれている

※ 平成12年度における利用形態別及び利用場所別利用者数は、イベント毎の利用者数をその内容等により割り振った値としている

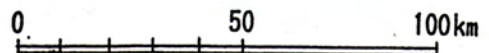
表Ⅲ. 52 主なイベントの開催状況 (平成12年度)

開催月日	開催場所	イベント等名	イベント内容	参加人数(人)
平成12年5月7日	向山森林公園	野鳥観察会	野鳥観察	15
平成12年5月28日	蛇沢川前貯水池	バス釣り大会	釣り大会	15
平成12年6月11日	さくらの公園	野草観察	食草と毒草の見分け方	15

Ⅲ-3. 関東地方



(公) は水資源開発公団所管ダム



関東地方の調査対象ダム位置図

27. やぎさわ 矢木沢ダム

湖名：奥利根湖おくねこ

型式	使用目的	堤高(m)	湛水面積(ha)	総貯水量(千m ³)
A	FNAWP	131.0	510	204,300

アーチダムとしては、全国第5位の高さを誇り、総貯水量は関東随一である。上越国境の山々に囲まれ、自然を求める人々で賑わっている。

平成12年度における年間利用者数は8万3千人と推計される(平成6年度:7万2千人、平成9年度:4万1千人)。

利用形態別のダム湖利用状況の年間推計値によると、「施設利用」「散策」がそれぞれ約3割を占めており、「施設利用」はネイチャービュー矢木沢が、「散策」はダム本体広場周辺の利用が多い。また、「釣り」が約2割を占めている。

過去4回の調査結果を見ると、平成12年度以外は散策の利用者数は大半をしめている。また、平成12年度は、他の年度に比べて施設利用者が増加している。

表Ⅲ.53 年間ダム湖利用状況

(千人)

		平成3年度	平成6年度	平成9年度	平成12年度
利 用 形 態 別	スポーツ	0 (0.0%)	0 (0.0%)	2 (3.8%)	5 (6.2%)
	釣 り	4 (11.7%)	7 (10.2%)	10 (23.5%)	13 (16.2%)
	ボ ー ト	4 (11.6%)	4 (5.2%)	1 (1.6%)	0 (0.0%)
	散 策	26 (76.7%)	52 (72.4%)	26 (62.0%)	27 (32.9%)
	そ の 他	0 (0.0%)	9 (12.2%)	4 (9.1%)	37 (44.7%)
	野 外 施 設	-	1 (1.5%)	3 (7.6%)	4 (4.6%)
	そ の 他	-	8 (10.6%)	0 (0.0%)	28 (34.0%)
			<0.1 *1 (0.1%)	1 (1.4%)	5 (6.1%)

場 所 利 用 別		平成3年度	平成6年度	平成9年度	平成12年度
湖 面		8 (23.2%)	11 (15.4%)	13 (30.4%)	15 (18.4%)
湖 畔		0 (0.0%)	24 (32.9%)	14 (34.2%)	31 (37.7%)
ダ ム		26 (76.8%)	37 (51.7%)	15 (35.5%)	36 (43.9%)
合 計		34	72	41	83

※ 平成3年度の「野外活動」「施設利用」は「その他」に含まれている

*1: 45人

※ 平成12年度における利用形態別及び利用場所別利用者数は、イベント毎の利用者数をその内容等により割り振った値としている

表Ⅲ.54 主なイベントの開催状況(平成12年度)

開催月日	開催場所	イベント等名	イベント内容	参加人数(人)
平成12年8月6日	奥利根湖	水の週間記念行事	奥利根湖湖上探索	72
平成12年8月6日	ダム堤体内部(エレベーター利用含む)	水の週間記念行事	ダム堤体内部ツアー	68

28. 藤原ダム

湖名：藤原湖

型式	使用目的	堤高 (m)	湛水面積 (ha)	総貯水量 (千m ³)
G	FNP	95.0	169	52,490

奥利根の自然の中にあり、ダム周辺環境整備により横山、西地区においてテニス、散策等を行うことができ、四季を通じて自然と触れ合うことができる。

平成12年度における年間利用者数は15万1千人と推計される(平成6年度:2万2千人、平成9年度:4万7千人)。

利用形態別のダム湖利用状況の年間推計値によると、「施設利用」が6割を占めており、左岸宝川橋付近の利用が多い。また、「散策」が約3割を占めており、右岸湖畔の藤原湖畔公園周辺、及びダム本体周辺の利用が多い。

過去4回の調査結果を見ると、平成12年度以外は散策の利用が大半を占めている。平成12年度については施設利用者が増加している。

表Ⅲ. 55年間ダム湖利用状況 (千人)

		平成3年度	平成6年度	平成9年度	平成12年度
利 用 形 態 別	スポーツ	12 (11.5%)	5 (21.4%)	6 (13.4%)	3 (2.2%)
	釣	14 (13.8%)	1 (7.0%)	1 (3.0%)	3 (2.1%)
	ボート	0 (0.0%)	0 (0.0%)	0.1 (0.2%)	0.2 (0.1%)
	散策	77 (73.6%)	14 (61.2%)	38 (80.3%)	40 (26.6%)
	その他	1 (1.1%)	2 (10.4%)	1 (3.1%)	104 (68.9%)
	野外	-	1 (7.4%)	1 (1.6%)	3 (1.7%)
	施設	-	0 (0.0%)	<0.1 *1 (0.1%)	90 (59.8%)
その他	-	1 (3.0%)	1 (1.5%)	11 (7.5%)	

		平成3年度	平成6年度	平成9年度	平成12年度
場 利 用 所 別	湖	14 (13.8%)	2 (7.2%)	2 (5.1%)	5 (3.4%)
	湖	78 (74.5%)	12 (55.2%)	33 (69.3%)	135 (89.3%)
	ダ	12 (11.7%)	8 (37.6%)	12 (25.6%)	11 (7.3%)
	ム				
合	計	104	22	47	151

※ 平成3年度の「野外活動」「施設利用」は「その他」に含まれている

*1: 44人

※ 平成12年度における利用形態別及び利用場所別利用者数は、イベント毎の利用者数をその内容等により割り振った値としている

表Ⅲ. 56 主なイベントの開催状況 (平成12年度)

開催月日	開催場所	イベント等名	イベント内容	参加人数(人)
平成12年8月27日	藤原湖全域	平成12年度藤原湖一周マラソン大会	マラソン大会	1,037

29. 奈良 または 良 俣 ダ ム

湖名：ならまた湖

型式	使用目的	堤高 (m)	湛水面積 (ha)	総貯水量 (千m ³)
R	FNAWIP	158.0	200	90,000

利根川最上流部に位置する。全国第3位の高さを誇る雄大なロックフィルダムは、水上町の観光資源となっている。

平成12年度における年間利用者数は19万2千人と推計される（平成6年度：24万2千人、平成9年度：15万7千人）。

利用形態別のダム湖利用状況の年間推計値によると、「散策」が約8割を占めており、ダム本体左岸の左岸広場周辺の利用が多い。

過去4回の調査結果を見ると、散策が大半を占めている。また、施設利用については、減少傾向にある。

表Ⅲ. 57 年間ダム湖利用状況

(千人)

		平成3年度	平成6年度	平成9年度	平成12年度
利 用 形 態 別	スポーツ	0 (0.0%)	0 (0.0%)	1 (0.8%)	2 (1.3%)
	釣 り	0 (0.0%)	3 (1.3%)	6 (3.8%)	3 (1.5%)
	ボ ー ト	0 (0.0%)	0.3 (0.1%)	1 (0.6%)	4 (2.1%)
	散 策	173 (54.6%)	141 (58.0%)	92 (58.8%)	157 (81.9%)
	そ の 他	144 (45.4%)	98 (40.6%)	56 (35.9%)	25 (13.2%)
	野 外 施 設	-	6 (2.4%)	32 (20.1%)	9 (4.8%)
	そ の 他	-	92 (38.0%)	25 (15.8%)	9 (4.7%)
		-	0.4 (0.2%)	0 (0.0%)	7 (3.6%)

場 所 別	湖 面	湖 畔	ダ ム	合 計
	0 (0.0%)	192 (60.5%)	125 (39.5%)	317
	4 (1.6%)	130 (53.6%)	108 (44.8%)	242
	8 (5.2%)	80 (51.2%)	68 (43.6%)	157
	8 (4.4%)	78 (40.8%)	105 (54.8%)	192

※ 平成3年度の「野外活動」「施設利用」は「その他」に含まれている

※ 平成12年度における利用形態別及び利用場所別利用者数は、イベント毎の利用者数をその内容等により割り振った値としている

表Ⅲ. 58 主なイベントの開催状況 (平成12年度)

開催月日	開催場所	イベント等名	イベント内容	参加人数(人)
平成12年7月30日	奈良俣ダム内部(エレベーター利用含む)	森と湖に親しむ旬間フェスタ	奈良俣ダム内部探検ツアー	457
平成12年7月30日	オートキャンプ場	森と湖に親しむ旬間フェスタ	ポプリのプレゼント	240
平成12年7月30日	オートキャンプ場	森と湖に親しむ旬間フェスタ	湖上遊覧	119

30. 相 俣 ダ ム

あ か や こ
湖名：赤谷湖

型 式	使用目的	堤 高 (m)	湛水面積 (ha)	総貯水量 (千m ³)
G	FNP	67.0	98	25,000

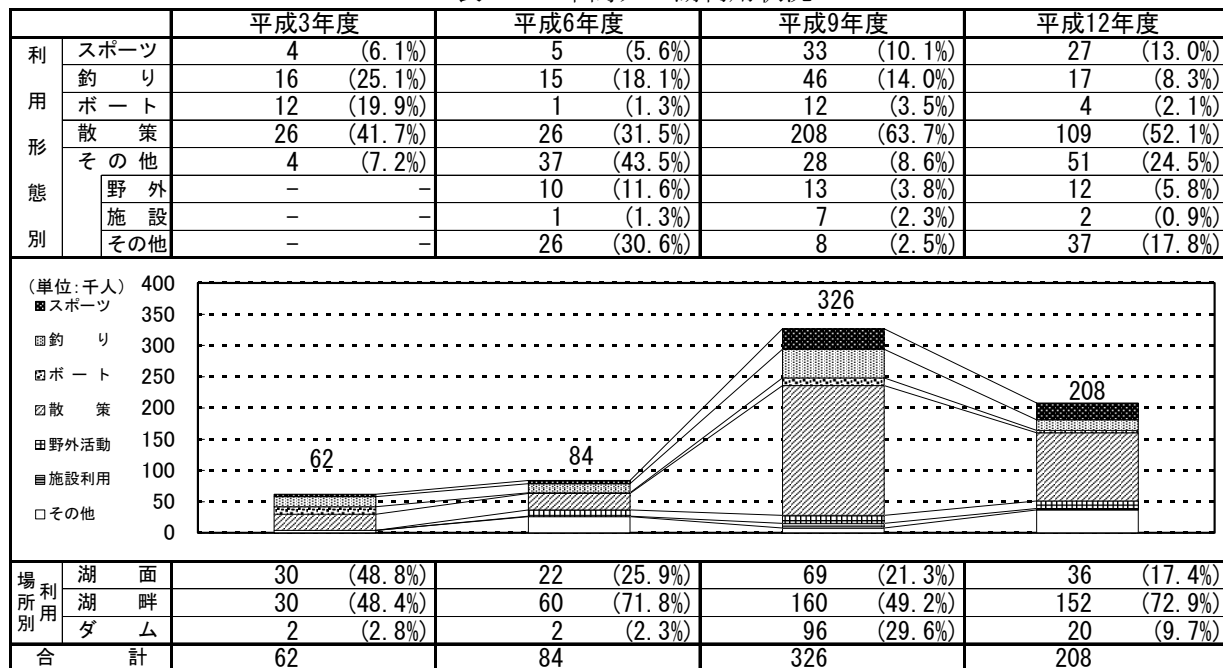
春には湖畔の桜が見事であり、夏には通称カップ広場（親水公園）で開かれる「カップ祭り」が子供達で賑わう。湖畔にはテニスコートもある。

平成12年度における年間利用者数は20万8千人と推計される（平成6年度：8万4千人，平成9年度：32万6千人）。

利用形態別のダム湖利用状況の年間推計値によると、「散策」が約5割を占めており，ダム湖上流の赤谷川広場周辺，及びダム下流広場周辺，ドライブイン跡地周辺の利用が多い。また、「その他」が約2割を占めており，「新治夏まつり」等のイベントの為に考えられる。そのほか，「スポーツ」が約1割を占めている。

過去4回の調査結果を見ると，釣りの利用者が減少傾向にある。また，散策の利用者が半数以上となっている。

表Ⅲ. 59年間ダム湖利用状況 (千人)



※ 平成3年度の「野外活動」「施設利用」は「その他」に含まれている

※ 平成12年度における利用形態別及び利用場所別利用者数は，イベント毎の利用者数をその内容等により割り振った値としている

表Ⅲ. 60 主なイベントの開催状況 (平成12年度)

開催月日	開催場所	イベント等名	イベント内容	参加人数(人)
平成12年7月31日～8月2日	ダム湖周辺	新治夏まつり	カップまつり(1,000人)、盆踊り、屋台など	15,000

31. 其のほら 菌原ダム

其のほらこ
湖名：菌原湖

型式	使用目的	堤高 (m)	湛水面積 (ha)	総貯水量 (千m ³)
G	FNP	76.5	91	20,310

湖畔には広場や運動場が整備されており、自然の中でスポーツを楽しむことができる。さらに上流には老神温泉があり、『美人の湯』として知られている。

平成12年度における年間利用者数は5万3千人と推計される（平成6年度:4万9千人、平成9年度:5万2千人）。

利用形態別のダム湖利用状況の年間推計値によると、「散策」が約6割を占めており、運動広場周辺、及び湖面周辺の利用が多い。また、「野外活動」が約2割、「スポーツ」が約1割を占めている。

過去4回の調査結果を見ると、釣りの利用者は減少傾向にある。スポーツの利用は増加傾向にあったが、平成12年度には利用者が減少している。

表Ⅲ.61 年間ダム湖利用状況 (千人)

		平成3年度	平成6年度	平成9年度	平成12年度
利 用 形 態 別	スポーツ	3 (6.6%)	7 (14.7%)	25 (48.4%)	7 (12.9%)
	釣り	12 (31.1%)	16 (33.7%)	9 (17.8%)	4 (7.7%)
	ボート	1 (2.4%)	1 (1.6%)	0 (0.0%)	0 (0.0%)
	散策	17 (44.0%)	7 (14.0%)	10 (18.4%)	30 (56.9%)
	その他	6 (15.9%)	18 (36.0%)	8 (15.4%)	12 (22.5%)
	野外	-	14 (28.0%)	7 (13.7%)	9 (16.2%)
	施設	-	0.3 (0.7%)	0 (0.0%)	0.2 (0.3%)
	その他	-	4 (7.3%)	1 (1.7%)	3 (6.0%)

(単位:千人)

- スポーツ
- ▨ 釣り
- ▩ ボート
- ▧ 散策
- ▦ 野外活動
- ▥ 施設利用
- その他

利用場	平成3年度	平成6年度	平成9年度	平成12年度
湖面	13 (33.7%)	25 (50.1%)	35 (66.5%)	10 (19.1%)
湖畔	20 (51.6%)	21 (43.9%)	10 (19.2%)	39 (74.8%)
ダム	6 (14.7%)	3 (6.0%)	7 (14.3%)	3 (6.1%)
合計	39	49	52	53

- ※ 平成3年度の「野外活動」「施設利用」は「その他」に含まれている
- ※ 平成12年度における利用形態別及び利用場所別利用者数は、イベント毎の利用者数をその内容等により割り振った値としている

表Ⅲ.62 主なイベントの開催状況 (平成12年度)

開催月日	開催場所	イベント等名	イベント内容	参加人数(人)
平成12年8月27日	菌原湖周辺	老神温泉納涼祭(老神温泉観光組合)	花火大会	不明

32. 品木ダム

湖名：上州湯の湖

型式	使用目的	堤高 (m)	湛水面積 (ha)	総貯水量 (千m ³)
G	P	43.5	12	1,668

品木ダムは、酸性河川の中和事業を実施しているダムである。白根山、草津温泉、万座温泉などの観光地にも恵まれており、新緑、紅葉の時期には見学者が多い。

平成12年度における年間利用者数は5千人と推計される（平成6年度：4千人、平成9年度：1千人）。

利用形態別のダム湖利用状況の年間推計値によると、ほぼ全てを「その他」が占めている。これは陸上・湖面ともに浚渫作業関係者と考えられる。

過去4回の調査結果を見ると、平成9年度以外はほぼ利用者数に変化は見られない。

表Ⅲ. 63年間ダム湖利用状況 (千人)

		平成3年度	平成6年度	平成9年度	平成12年度
利 用 形 態 別	スポーツ	0 (0.0%)	0 (0.0%)	0 (0.0%)	0 (0.0%)
	釣り	0 (0.0%)	0 (0.0%)	0 (0.0%)	0 (0.0%)
	ボート	0 (0.0%)	0 (0.0%)	0 (0.0%)	0 (0.0%)
	散策	5 (76.7%)	0 (0.0%)	1 (100.0%)	0 (0.0%)
	その他	1 (23.3%)	4 (100.0%)	0 (0.0%)	5 (100.0%)
	野外	-	0 (0.0%)	0 (0.0%)	0.1 (1.7%)
	施設	-	0 (0.0%)	0 (0.0%)	0 (0.0%)
その他	-	4 (100.0%)	0 (0.0%)	5 (98.3%)	

場 所 別	湖 面	0 (0.0%)	0 (0.0%)	0 (0.0%)	3 (56.2%)
	湖 畔	0 (0.0%)	0 (0.0%)	0 (0.0%)	2 (43.8%)
	ダ ム	6 (100.0%)	4 (100.0%)	1 (100.0%)	0 (0.0%)
合 計		6	4	1	5

※ 平成3年度の「野外活動」「施設利用」は「その他」に含まれている

※ 平成12年度における利用形態別及び利用場所別利用者数は、イベント毎の利用者数をその内容等により割り振った値としている

表Ⅲ. 64 主なイベントの開催状況 (平成12年度)

開催月日	開催場所	イベント等名	イベント内容	参加人数(人)
開催なし	-	-	-	-

33. 下久保ダム

湖名：神流湖

型式	使用目的	堤高(m)	湛水面積(ha)	総貯水量(千m ³)
G	FAWIP	129.0	327	130,000

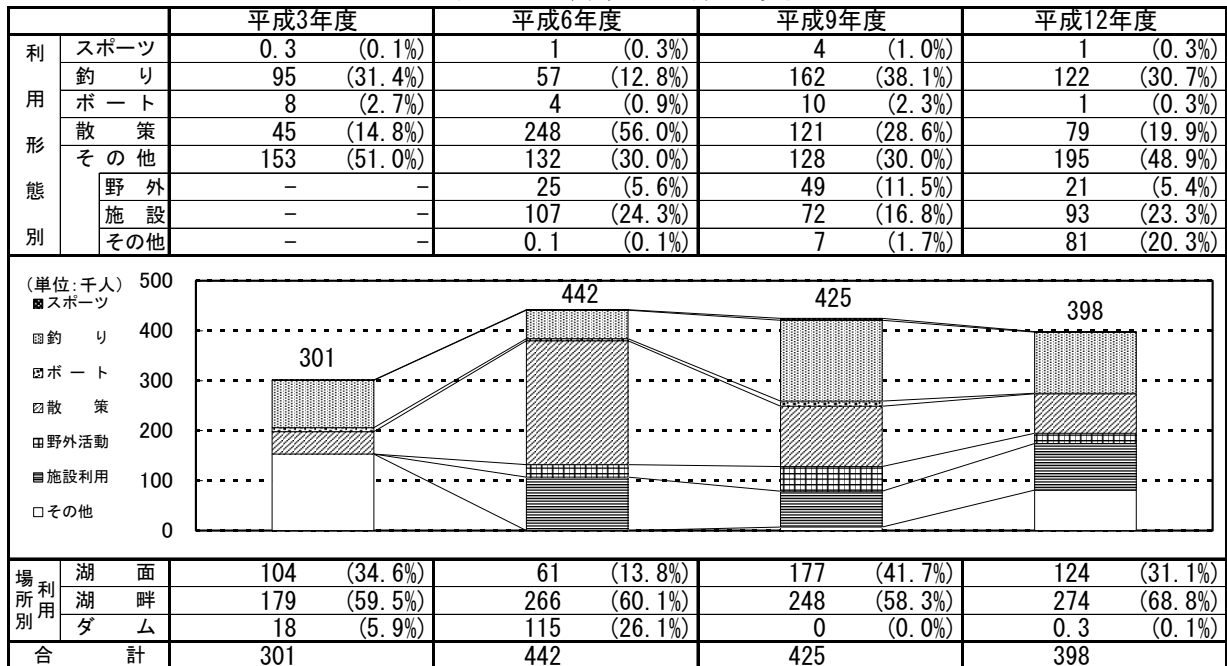
ダム湖は群馬県と埼玉県の2県にまたがり、利根川河口より約210km地点に位置する。神流湖ではフナ・ワカサギ・ブラックバス等、一年中釣りができる。

平成12年度における年間利用者数は39万8千人と推計される(平成6年度：44万2千人、平成9年度：42万5千人)。

利用形態別のダム湖利用状況の年間推計値によると、「釣り」が約3割を占めている。また、「施設利用」、「散策」、「その他」がそれぞれ約2割を占めており、レストラン、土産物売り場、遊右岸湖畔のバンガローの有る城峯公園周辺の利用、「ひな市」等のイベントでの利用が多い。

過去4回の調査結果を見ると、釣りの利用が多い。また、利用者数は平成6年度より、減少傾向にある。

表Ⅲ. 65 年間ダム湖利用状況 (千人)



※ 平成3年度の「野外活動」「施設利用」は「その他」に含まれている

※ 平成12年度における利用形態別及び利用場所別利用者数は、イベント毎の利用者数をその内容等により割り振った値としている

表Ⅲ. 66 主なイベントの開催状況 (平成12年度)

開催月日	開催場所	イベント等名	イベント内容	参加人数(人)
平成12年3月29日	鬼石町町並	ひな市	植木市、模擬店、露天商等	8,000
平成12年4月29日～5月7日(土～日)	万場町を流れる神流川(万場町)	第12回鯉のぼりフェスティバルin万場	「5月5日」子供の日を中心に、町役場前を流れる神流川に約800匹の鯉のぼりを雄大に泳がせる。キャラクターショー、太鼓、大正琴、舞踊等。	35,000
平成12年7月15～16日	鬼石町商店街	鬼石夏まつり	町内に5台の山車が集まり太鼓を叩き合う	20,000

34. 草 木 湖 湖 名

湖名：草木湖

型式	使用目的	堤高 (m)	湛水面積 (ha)	総貯水量 (千m ³)
G	FNAWIP	140.0	170	60,500

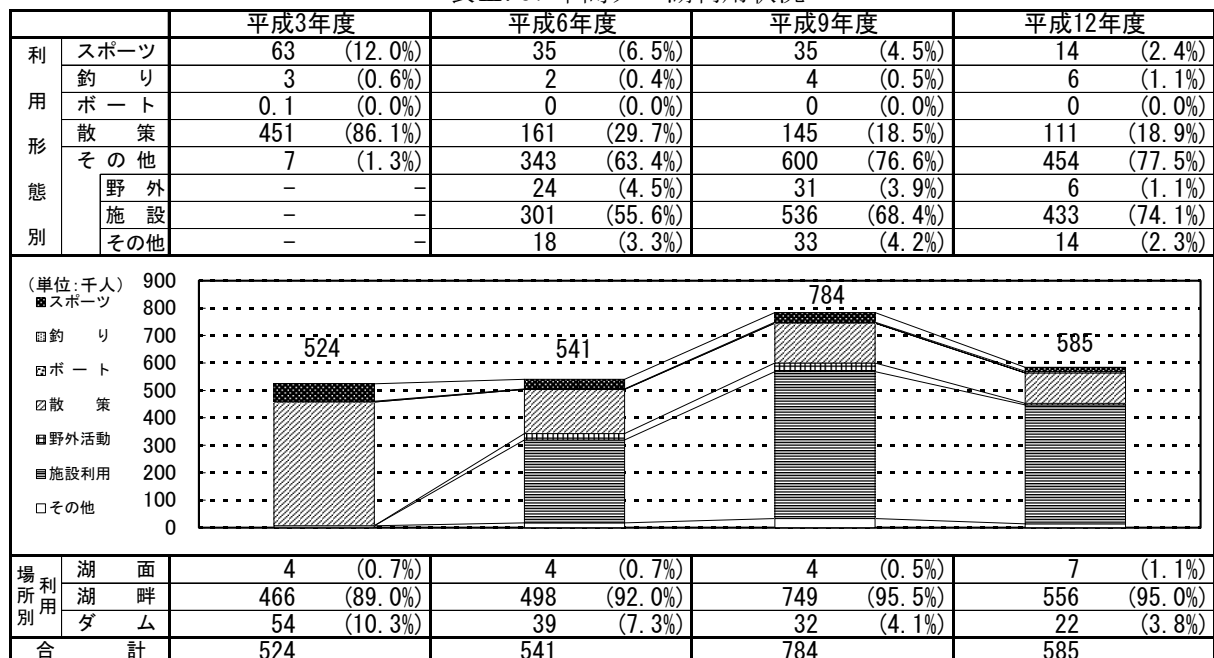
湖畔には美術館や利用客数日本第4位（平成12年度）の国民宿舎がある。日光への街道として知られる国道122号が右岸を通っている。

平成12年度における年間利用者数は58万5千人と推計される（平成6年度：54万1千人、平成9年度：78万4千人）。

利用形態別のダム湖利用状況の年間推計値によると、「施設利用」が約7割を占めており、美術館やドライブインのある草木地区（右岸湖畔）の利用が多い。また、「散策」が約2割を占めており、同じく草木地区周辺、及びダム本体周辺の利用が多い。

過去4回の調査結果を見ると、施設利用が5割以上を占めている。

表Ⅲ. 67 年間ダム湖利用状況 (千人)



※ 平成3年度の「野外活動」「施設利用」は「その他」に含まれている

※ 平成12年度における利用形態別及び利用場所別利用者数は、イベント毎の利用者数をその内容等により割り振った値としている

表Ⅲ. 68 主なイベントの開催状況（平成12年度）

開催月日	開催場所	イベント等名	イベント内容	参加人数 (人)
平成12年7月16日、23日、30日	東村総合運動公園	草木湖オープンテニス	テニス大会	289
平成12年8月15日	東村総合運動公園	草木湖まつり	八木節、花火大会、歌手招待、音楽会、ダム見学会	13,000
平成12年9月	草木湖周辺	草木湖一周マラソン大会	草木湖を一周するマラソン大会	800

35. 川 俣 ダ ム

湖名：川俣湖

型 式	使用目的	堤 高 (m)	湛水面積 (ha)	総貯水量 (千m ³)
A	FNP	117.0	259	87,600

川俣ダムは、日光国立公園の特別地域に位置し、温泉や紅葉狩り、釣り、遊歩道での散策などに多くの観光客が訪れている。

平成12年度における年間利用者数は8万7千人と推計される(平成6年度:5万4千人、平成9年度:3万4千人)。

利用形態別のダム湖利用状況の年間推計値によると、「散策」が約8割を占めており、右岸湖畔の遊歩道・広場、及び右岸湖畔1、右岸湖畔2の利用が多い。また、「釣り」が約1割を占めている。

過去4回の調査結果を見ると、各年度とも散策が最多である。また、利用者数は減少傾向にあったが、平成12年度は増加している。

表Ⅲ. 69年間ダム湖利用状況 (千人)

		平成3年度	平成6年度	平成9年度	平成12年度
利 用 形 態 別	スポーツ	1 (1.4%)	0 (0.0%)	0 (0.0%)	0.2 (0.2%)
	釣 り	8 (11.5%)	14 (25.6%)	7 (20.8%)	13 (14.7%)
	ボ ー ト	0.4 (0.6%)	0.1 (0.2%)	0 (0.0%)	2 (1.9%)
	散 策	55 (83.9%)	30 (55.7%)	23 (68.1%)	66 (75.0%)
	そ の 他	2 (2.6%)	10 (18.5%)	4 (11.1%)	7 (8.2%)
	野 外 施 設	-	5 (8.8%)	3 (9.8%)	3 (3.0%)
	そ 他	-	0 (0.0%)	0 (0.0%)	1 (0.8%)
			5 (9.7%)	0.4 (1.3%)	4 (4.4%)

場 利 用 所 別	湖 面	平成3年度	平成6年度	平成9年度	平成12年度
	湖 面	8 (12.1%)	14 (25.8%)	7 (20.8%)	15 (16.7%)
	湖 畔	58 (87.8%)	40 (74.2%)	27 (78.6%)	68 (77.5%)
	ダ ム	<0.1 *1 (0.1%)	0 (0.0%)	0.2 (0.6%)	5 (5.8%)
合 計		66	54	34	87

※ 平成3年度の「野外活動」「施設利用」は「その他」に含まれている
 ※ 平成12年度における利用形態別及び利用場所別利用者数は、イベント毎の利用者数をその内容等により割り振った値としている
 *1: 44人

表Ⅲ. 70 主なイベントの開催状況 (平成12年度)

開催月日	開催場所	イベント等名	イベント内容	参加人数(人)
平成12年7月30日	熊の沢地区	石焼体験、岩魚つりとつかみ取り大会	石焼の体験、釣り、つかみ取り、物産品販売	300
平成12年8月20日～23日	川俣地区中心地	夏の例大祭	おこもり、和楽おどり、おみこし、獅子舞	300
平成13年1月21日	川俣地区中心地	元服式	元服式、当元振まい三番曳恵比寿、大黒舞他	400

36. 川 治 ダ ム

湖名： _____

型式	使用目的	堤高 (m)	湛水面積 (ha)	総貯水量 (千m ³)
A	F N A W I	140.0	220	83,000

アーチダムとしては全国第 3 位の高さであり、渓谷に美しいアーチを描いてそびえたっている。周辺には日光国立公園、鬼怒川温泉、川治温泉等の観光地がある。

平成 12 年度における年間利用者数は 10 万 6 千人と推計される (平成 6 年度: 3 万 9 千人、平成 9 年度: 3 万 4 千人)。

利用形態別のダム湖利用状況の年間推計値によると、「散策」が約 7 割を占めており、ダム本体周辺での利用が多い。また、「釣り」「施設利用」がそれぞれ約 1 割を占めている。

過去 4 回の調査結果を見ると、各年度とも散策が最多である。また、利用者数は減少していたが、平成 12 年度は増加傾向となった。

表Ⅲ. 71 年間ダム湖利用状況 (千人)

		平成3年度	平成6年度	平成9年度	平成12年度
利 用 形 態 別	スポーツ	0 (0.0%)	0 (0.0%)	<0.1 *2 (0.1%)	0.3 (0.3%)
	釣り	7 (7.6%)	9 (22.3%)	15 (43.1%)	13 (12.1%)
	ボート	<0.1 *1 (0.0%)	0 (0.0%)	0 (0.0%)	0 (0.0%)
	散策	84 (84.7%)	24 (61.9%)	15 (45.5%)	79 (74.7%)
	その他	8 (7.7%)	6 (15.8%)	4 (11.3%)	14 (13.0%)
	野外	-	1 (2.4%)	0.4 (1.3%)	0 (0.0%)
	施設	-	2 (6.0%)	3 (8.6%)	14 (12.7%)
	その他	-	3 (7.4%)	0.5 (1.3%)	0.3 (0.2%)

(単位: 千人)

- スポーツ
- ▨ 釣り
- ▩ ボート
- 散策
- 野外活動
- ▬ 施設利用
- その他

場 所 別	湖 面	平成3年度	平成6年度	平成9年度	平成12年度
湖 畔 ダ ム	湖 面	8 (7.6%)	9 (22.8%)	15 (43.1%)	13 (12.2%)
	湖 畔	74 (75.2%)	12 (31.4%)	7 (21.0%)	33 (31.1%)
	ダ ム	17 (17.2%)	18 (45.8%)	12 (35.9%)	60 (56.7%)
合 計		99	39	34	106

*1: 18 人 *2: 44 人
 ※ 平成 3 年度の「野外活動」「施設利用」は「その他」に含まれている
 ※ 平成 12 年度における利用形態別及び利用場所別利用者数は、イベント毎の利用者数をその内容等により割り振った値としている

表Ⅲ. 72 主なイベントの開催状況 (平成 12 年度)

開催月日	開催場所	イベント等名	イベント内容	参加人数(人)
平成12年5月7日	ダム本体	ダムダムミュージアム	ダム施設見学	67
平成12年11月20日	ダム本体	ダム見学	ダム見学会	10

37. 五十里ダム

湖名：五十里湖

型式	使用目的	堤高 (m)	湛水面積 (ha)	総貯水量 (千m ³)
G	FNP	112.0	310	55,000

日光国立公園に位置し、川治、鬼怒川、湯西川等の温泉街が近接する。ダム管理所内にダム資料館があり、多くの見学者が訪れている。

平成12年度における年間利用者数は21万4千人と推計される（平成6年度：17万人、平成9年度：18万1千人）。

利用形態別のダム湖利用状況の年間推計値によると、「散策」が約8割を占めており、下流親水地区（ダム下流部）から左岸湖岸2周辺、及び湯西川温泉駅周辺の利用が多い。

過去4回の調査結果を見ると、各年度とも散策が大半を占めている。また、利用者数は増加傾向にある。

表Ⅲ. 73 年間ダム湖利用状況 (千人)

		平成3年度	平成6年度	平成9年度	平成12年度
利用形態別	スポーツ	17 (4.6%)	2 (0.9%)	2 (0.9%)	3 (1.3%)
	釣り	6 (1.7%)	3 (2.0%)	10 (5.5%)	4 (1.8%)
	ボート	0.4 (0.1%)	0 (0.0%)	0.2 (0.1%)	<0.1 *1 (0.0%)
	散策	279 (76.8%)	143 (83.9%)	134 (73.7%)	170 (79.7%)
	その他	61 (16.8%)	22 (13.2%)	36 (19.7%)	37 (17.2%)
	野外施設	-	3 (1.6%)	11 (6.0%)	5 (2.1%)
	その他	-	17 (10.1%)	23 (12.8%)	17 (8.2%)
	その他	-	2 (1.5%)	1 (0.8%)	15 (6.9%)

場所利用別	湖面	湖岸	ダム	合計
	22 (6.1%)	327 (90.1%)	14 (3.8%)	363
	4 (2.6%)	165 (97.0%)	1 (0.4%)	170
	12 (6.4%)	157 (86.9%)	12 (6.7%)	181
	13 (6.0%)	155 (72.3%)	46 (21.7%)	214

*1: 19人
 ※ 平成3年度の「野外活動」「施設利用」は「その他」に含まれている
 ※ 平成12年度における利用形態別及び利用場所別利用者数は、イベント毎の利用者数をその内容等により割り振った値としている

表Ⅲ. 74 主なイベントの開催状況 (平成12年度)

開催月日	開催場所	イベント等名	イベント内容	参加人数(人)
平成12年7月7日	ダム下流川治地区	河川清掃	ダム直下流の河川清掃	120
平成12年9月10日	西川地区野岩鉄道湯西川温泉駅前	かつぱ大祭	栗山村によるイベントの他湯西川ダム建設事業の紹介を実施	1,500
平成12年11月20日	独鈷沢地区	炭焼き体験	炭焼き体験(小学生対象)	30

38. 二瀬ダム

湖名：秩父湖

型式	使用目的	堤高 (m)	湛水面積 (ha)	総貯水量 (千m ³)
A	FNP	95.0	76	26,900

ダムがある奥秩父は首都圏に比較的近い自然豊かな場所で、日帰りのドライブコースとして最適である。

平成12年度における年間利用者数は7万5千人と推計される（平成6年度：9万人、平成9年度：12万9千人）。

利用形態別のダム湖利用状況の年間推計値によると、「散策」が約8割を占めており、ダム下流部の駒ヶ滝トンネル前広場周辺の利用が多い。

過去4回の調査結果を見ると、各年度とも散策が大半を占めている。また、利用者数は増加傾向にあったが、平成12年度は減少した。

表Ⅲ. 75年間ダム湖利用状況 (千人)

		平成3年度	平成6年度	平成9年度	平成12年度
利用形態別	スポーツ	0.4 (0.8%)	0.1 (0.1%)	4 (3.3%)	3 (3.4%)
	釣り	1 (2.6%)	21 (23.0%)	11 (8.6%)	6 (8.4%)
	ボート	0 (0.0%)	1 (1.1%)	0 (0.0%)	0 (0.0%)
	散策	41 (96.5%)	66 (73.3%)	77 (59.5%)	59 (78.1%)
	その他	<0.1 *1 (0.1%)	2 (2.5%)	37 (28.6%)	8 (10.1%)
	野外	-	0 (0.0%)	4 (3.4%)	2 (2.2%)
	施設	-	0 (0.0%)	30 (23.6%)	2 (2.5%)
その他	-	2 (2.5%)	2 (1.6%)	4 (5.4%)	

場所利用別	湖面	湖岸	ダム	合計
平成3年度	1 (2.6%)	37 (86.9%)	4 (10.5%)	42
平成6年度	24 (26.5%)	61 (67.6%)	5 (5.9%)	90
平成9年度	12 (9.1%)	93 (72.2%)	24 (18.7%)	129
平成12年度	8 (10.9%)	55 (72.7%)	12 (16.5%)	75

*1: 44人
 ※ 平成3年度の「野外活動」「施設利用」は「その他」に含まれている
 ※ 平成12年度における利用形態別及び利用場所別利用者数は、イベント毎の利用者数をその内容等により割り振った値としている

表Ⅲ. 76 主なイベントの開催状況 (平成12年度)

開催月日	開催場所	イベント等名	イベント内容	参加人数(人)
平成12年4月2日	二瀬～三峰	奥秩父三峯山マラソン大会	マラソン大会	300
平成12年7月21日～23日	二瀬ダム、滝沢ダム周辺	滝沢ダム上下流交流アウトドアキャンプ	ダム見学、キャンプ	75

39. 浦山ダム

湖名：秩父さくら湖

型式	使用目的	堤高 (m)	湛水面積 (ha)	総貯水量 (千m ³)
G	F N W P	156	120	58,000

浦山ダムは、荒川の上流にあり、国道 140 号から少し脇に入った所にある。周辺には橋立鍾乳洞がある。

平成 12 年度における年間利用者数は 14 万 1 千人と推計される。

利用形態別のダム湖利用状況の年間推計値によると、「散策」が約 7 割を占めており、ダムサイト右岸広場周辺の利用が多い。

表Ⅲ. 77 年間ダム湖利用状況 (千人)

		平成3年度	平成6年度	平成9年度	平成12年度
利 用 形 態 別	スポーツ				0.3 (0.2%)
	釣 り				13 (9.1%)
	ボ ー ト				0 (0.0%)
	散 策				103 (73.0%)
	そ の 他				25 (17.7%)
	野 外 施 設 そ の 他				0.2 (0.1%) 13 (9.3%) 12 (8.3%)
(単位:千人) 160		<p>平成12年度より調査</p>			141
■スポーツ	140				
■釣 り	120				
■ボ ー ト	100				
■散 策	80				
■野外活動	60				
■施設利用	40				
□その他	20				
0					
場 所 別	湖 面				13 (9.3%)
	湖 畔				128 (90.7%)
	ダ ム				0 (0.0%)
	合 計				141

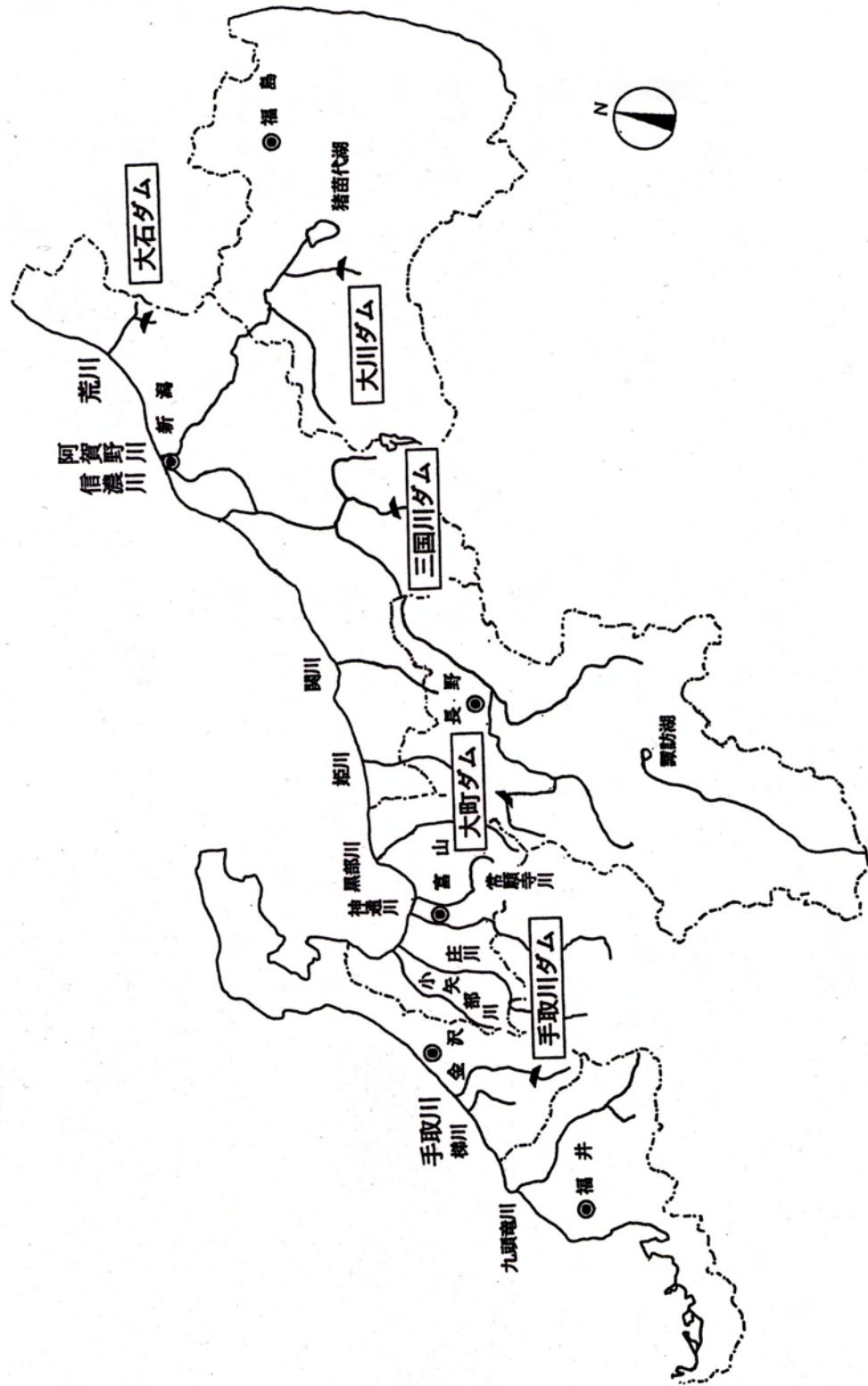
※ 平成 3 年度の「野外活動」「施設利用」は「その他」に含まれている

※ 平成 12 年度における利用形態別及び利用場所別利用者数は、イベント毎の利用者数をその内容等により割り振った値としている

表Ⅲ. 78 主なイベントの開催状況 (平成 12 年度)

開催月日	開催場所	イベント等名	イベント内容	参加人数(人)
平成12年4月8日	浦山ダム	いのちの水を訪ねる上下流交流	上下流交流式典、水のワークショップ、千人太鼓、木工教室等	3,000
平成12年8月6日	浦山ダム	第2回秩父さくら湖祭	フリーマーケット、屋外販売、野外映画会、湖上花火等	7,000
平成12年11月26日	浦山ダム左岸	マラソン		700

Ⅲ-4. 北陸地方



北陸地方の調査対象ダム位置図

40. 大石ダム

湖名：おおいし湖

型式	使用目的	堤高(m)	湛水面積(ha)	総貯水量(千m ³)
G	FP	87.0	110	22,800

新潟県の県北、関川村に位置する。地元の祭り「えちごせきかわ大したもん蛇まつり」で使用された大蛇がダム左岸のトンネルに安置され、名所となっている。

平成12年度における年間利用者数は12万6千人と推計される(平成6年度:6万9千人,平成9年度:15万6千人)。

利用形態別のダム湖利用状況の年間推計値によると、「散策」「施設利用」がそれぞれ約4割を占めており、「散策」はダム下流部の多目的広場周辺、及びダム本体周辺の利用が多く、「施設利用」は、同じく多目的広場のフィールドアスレチック、及びレストランや土産物売場を備えたレストハウス大石(ダム下流部)の利用が多い。

過去4回の調査結果を見ると、各年度とも散策の利用者が多い。また、施設利用が増加傾向にある。

表Ⅲ.79 年間ダム湖利用状況 (千人)

利用形態別	平成3年度		平成6年度		平成9年度		平成12年度	
	利用者数	(%)	利用者数	(%)	利用者数	(%)	利用者数	(%)
スポーツ	2	(2.0%)	1	(0.7%)	0	(0.0%)	3	(2.2%)
釣り	6	(6.0%)	0	(0.0%)	0	(0.0%)	1	(1.2%)
ボート	0	(0.0%)	0	(0.0%)	0	(0.0%)	0	(0.0%)
散策	94	(89.2%)	58	(84.3%)	93	(59.8%)	47	(37.2%)
その他	3	(2.8%)	10	(15.0%)	63	(40.2%)	75	(59.4%)
野外	-	-	0	(0.0%)	3	(1.7%)	13	(10.4%)
施設	-	-	10	(15.0%)	59	(37.6%)	49	(38.8%)
その他	-	-	0	(0.0%)	1	(0.9%)	13	(10.2%)

(単位:千人)

- スポーツ
- ▨ 釣り
- ▩ ボート
- 散策
- 野外活動
- ▬ 施設利用
- その他

場所別	平成3年度		平成6年度		平成9年度		平成12年度	
	利用者数	(%)	利用者数	(%)	利用者数	(%)	利用者数	(%)
湖面	7	(7.2%)	0	(0.0%)	0	(0.0%)	1	(1.2%)
湖畔	81	(76.9%)	52	(75.5%)	106	(68.1%)	80	(63.4%)
ダム	17	(15.9%)	17	(24.5%)	50	(31.9%)	45	(35.4%)
合計	105		69		156		126	

- ※ 平成3年度の「野外活動」「施設利用」は「その他」に含まれている
- ※ 平成12年度における利用形態別及び利用場所別利用者数は、イベント毎の利用者数をその内容等により割り振った値としている

表Ⅲ.80 主なイベントの開催状況(平成12年度)

開催月日	開催場所	イベント等名	イベント内容	参加人数(人)
平成12年7月29日	大石ダム及びその周辺	森と湖に親しむ旬間おおいしダムまつり	森林浴ハイキング、歌謡ショー、魚のつかみとり、ダム見学及びダム湖遊覧等	1,490
平成12年7月30日	大石川	親子かじかとりまつり	大石川でのかじかとり	800

41. 大川ダム

湖名：若郷湖

型式	使用目的	堤高 (m)	湛水面積 (ha)	総貯水量 (千m ³)
G	FNAWIP	75.0	190	57,500

会津若松市と下郷町に位置することから、若郷湖と名づけられた。会津線の『大川ダム公園駅』で下車すると、せせらぎのある公園やダムが一望でき、観光ルートの一つとなっている。

平成12年度における年間利用者数は4万6千人と推計される(平成6年度:1万4千人, 平成9年度:3万3千人)。

利用形態別のダム湖利用状況の年間推計値によると、「散策」が約7割を占めており、ダム下流部の若郷湖東公園周辺、及び左岸湖畔の若郷湖西公園周辺の利用が多い。

過去4回の調査結果を見ると、各年度とも散策の利用が7割以上と大半を占めている。

表Ⅲ. 81 年間ダム湖利用状況 (千人)

		平成3年度	平成6年度	平成9年度	平成12年度
利用形態別	スポーツ	0.5 (2.1%)	1 (8.5%)	3 (7.8%)	1 (2.2%)
	釣り	0 (0.0%)	0.2 (1.7%)	1 (3.9%)	0 (0.0%)
	ボート	0 (0.0%)	0 (0.0%)	0 (0.0%)	0 (0.0%)
	散策	23 (97.9%)	13 (88.2%)	22 (65.0%)	34 (73.1%)
	その他	0 (0.0%)	0.2 (1.6%)	8 (23.3%)	11 (24.7%)
	野外	-	0.1 (0.8%)	5 (13.8%)	4 (7.6%)
	施設	-	0.1 (0.8%)	1 (3.5%)	5 (10.4%)
その他	-	0 (0.0%)	2 (6.0%)	3 (6.7%)	

利用形態	平成3年度	平成6年度	平成9年度	平成12年度
スポーツ	0.5	1	3	1
釣り	0	0.2	1	0
ボート	0	0	0	0
散策	23	13	22	34
その他	0	0.2	8	11
野外	-	0.1	5	4
施設	-	0.1	1	5
その他	-	0	2	3

場所別	平成3年度	平成6年度	平成9年度	平成12年度
湖面	0 (0.0%)	0.2 (1.7%)	1 (4.0%)	0 (0.0%)
湖畔	22 (96.5%)	13 (91.3%)	31 (93.1%)	46 (98.8%)
ダム	1 (3.5%)	1 (7.0%)	1 (2.9%)	1 (1.2%)
合計	23	14	33	46

※ 平成3年度の「野外活動」「施設利用」は「その他」に含まれている

※ 平成12年度における利用形態別及び利用場所別利用者数は、イベント毎の利用者数をその内容等により割り振った値としている

表Ⅲ. 82 主なイベントの開催状況 (平成12年度)

開催月日	開催場所	イベント等名	イベント内容	参加人数(人)
平成12年7月20日	若郷湖東公園	若郷湖さわやかフェスティバル2000	スタンプラリー, ダム湖遊覧, 魚つかみどり	2,800

42. 大町ダム

湖名：龍神湖

型式	使用目的	堤高 (m)	湛水面積 (ha)	総貯水量 (千m ³)
G	FNWP	107.0	110	33,900

大町市街から 7 km と近く、ダム及び周辺の緑地公園から市街地が一望できる市民の憩い場となっている。ダム上流には高瀬渓谷がある。

平成 12 年度における年間利用者数は 7 万 3 千人と推計される (平成 6 年度 : 3 万 3 千人, 平成 9 年度 : 7 万 9 千人)。

利用形態別のダム湖利用状況の年間推計値によると、「散策」が約 9 割を占めており、休憩施設等のある展望広場 (左岸湖畔), 及びダム本体左岸の天端広場, 左岸緑地公園の利用が多い。

過去 4 回の調査結果を見ると, 各年度とも散策が約 9 割を占めている。

表Ⅲ. 83 年間ダム湖利用状況 (千人)

		平成3年度	平成6年度	平成9年度	平成12年度
利用形態別	スポーツ	3 (6.1%)	0.3 (1.0%)	1 (1.0%)	0.4 (0.6%)
	釣り	1 (1.4%)	1 (2.0%)	0.2 (0.3%)	1 (1.1%)
	ボート	0 (0.0%)	0 (0.0%)	0 (0.0%)	0 (0.0%)
	散策	38 (91.9%)	29 (87.4%)	74 (93.7%)	66 (90.2%)
	その他	0.3 (0.6%)	3 (9.6%)	4 (5.1%)	6 (8.1%)
	野外	-	2 (6.1%)	3 (3.5%)	3 (3.9%)
	施設	-	0.1 (0.2%)	1 (0.9%)	1 (0.8%)
その他	-	1 (3.3%)	1 (0.6%)	2 (3.4%)	

利用場所別	湖面	湖畔	ダム	合計
平成3年度	1 (1.4%)	36 (87.0%)	5 (11.6%)	42
平成6年度	1 (2.8%)	27 (80.6%)	5 (16.6%)	33
平成9年度	0.2 (0.3%)	70 (87.9%)	9 (11.9%)	79
平成12年度	1 (1.6%)	53 (72.7%)	19 (25.7%)	73

※ 平成 3 年度の「野外活動」「施設利用」は「その他」に含まれている

※ 平成 12 年度における利用形態別及び利用場所別利用者数は, イベント毎の利用者数をその内容等により割り振った値としている

表Ⅲ. 84 主なイベントの開催状況 (平成 12 年度)

開催月日	開催場所	イベント等名	イベント内容	参加人数 (人)
平成12年7月22日	ダム本体及び周辺	高瀬渓谷フェスティバル2000	吹奏楽演奏 (中学2校), ビンゴ大会, ストラックアウト, 風船無料配布, 丸太切り体験と鉛筆立て作り, ダム内部見学, 龍神湖散策スタンプラリー, ミニSL, 魚つかみどり, 半熟腐葉土等配布, ふあふあ	2,070

43. 三国川ダム

湖名：しゃくなげ湖

型式	使用目的	堤高 (m)	湛水面積 (ha)	総貯水量 (千m ³)
R	FNWP	119.5	76	27,500

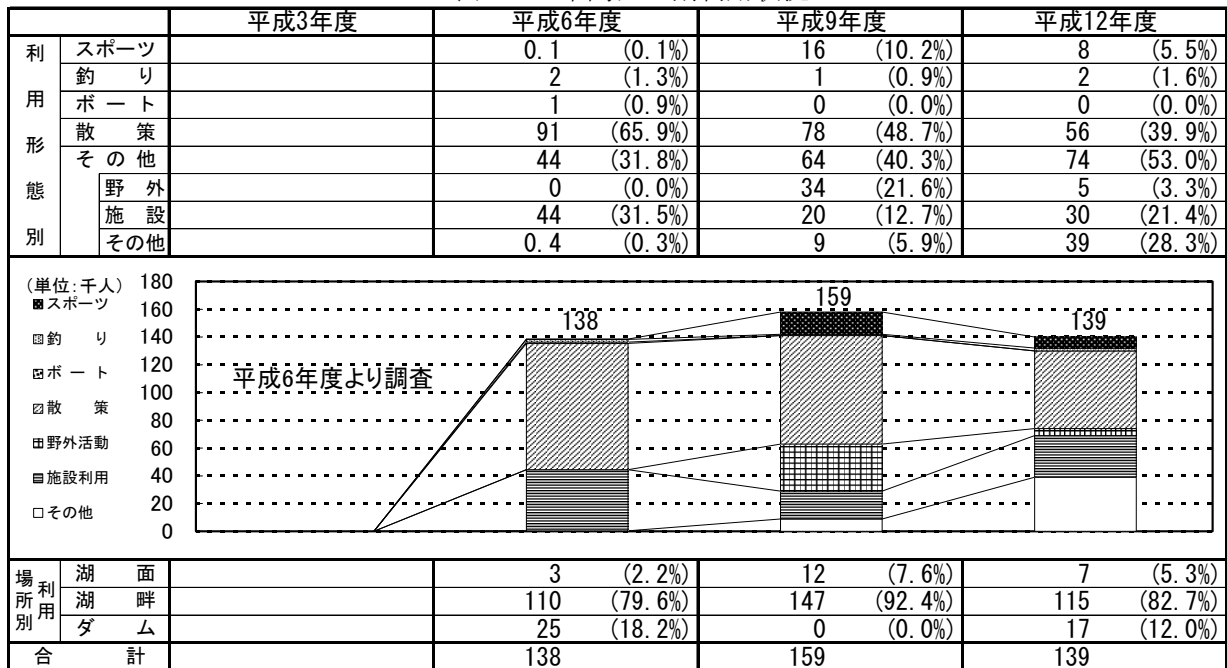
関越自動車道六日町ICより車で約20分と、交通条件に恵まれている。特に、夏は貯水池周辺に整備されたオートキャンプ場を中心に、大勢の観光客で賑わいを見せる。

平成12年度における年間利用者数は13万9千人と推計される（平成6年度：13万8千人、平成9年度：15万9千人）。

利用形態別のダム湖利用状況の年間推計値によると、「散策」が約4割を占めており、ダム湖上流端の十字峡公園周辺、及びダム本体周辺の利用が多い。また、「その他」が3割を占めており、「森と湖に親しむ旬間」等のイベント利用と思われる。「施設利用」は約2割を占めており、しゃくなげ湖オートキャンプ場や（右岸湖畔及びダム下流部）しゃくなげボートパーク、ダム下流広場の利用が多い。

過去4回の調査結果を見ると、散策の利用者数が減少傾向にある。また、利用者数についてはあまり変化は見られない。

表Ⅲ. 85年間ダム湖利用状況 (千人)



※ 平成3年度の「野外活動」「施設利用」は「その他」に含まれている

※ 平成12年度における利用形態別及び利用場所別利用者数は、イベント毎の利用者数をその内容等により割り振った値としている

表Ⅲ. 86 主なイベントの開催状況 (平成12年度)

開催月日	開催場所	イベント等名	イベント内容	参加人数(人)
平成12年7月20日～31日	三国川ダム及び周辺施設	森と湖に親しむ旬間	監査廊見学案内	16,647
平成12年7月22日	三国川ダム及び周辺施設	しゃくなげ湖フェスティバル	三国川ダム一日探検隊、カヌー・ラフティング体験試乗会、魚のつかみ取り、木工教室、五十沢歌舞伎	5,031

44. 手取川ダム

湖名：手取湖

型式	使用目的	堤高 (m)	湛水面積 (ha)	総貯水量 (千m ³)
R	FWIP	153.0	525	231,000

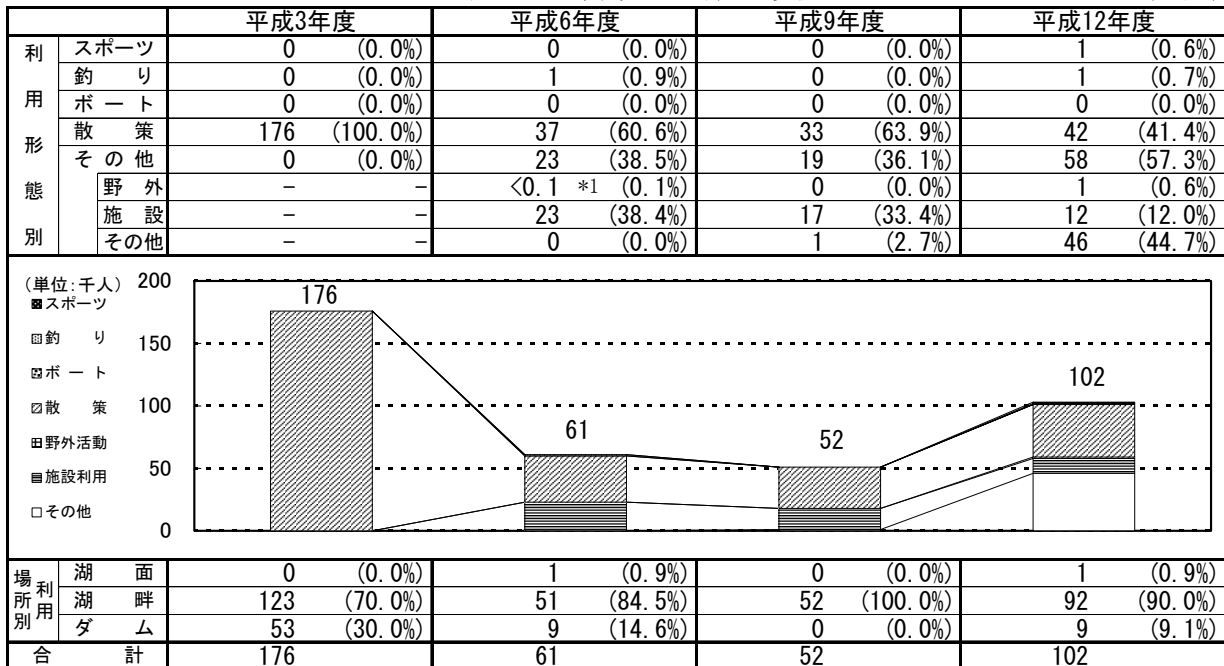
金沢市より南方約 40 km に位置し、ロックフィルダムとしては国内屈指の高さを誇る。周辺には白山国立公園、白山スーパー林道、多くのスキー場や温泉保養施設等がある。

平成 12 年度における年間利用者数は 10 万 2 千人と推計される (平成 6 年度: 6 万 1 千人、平成 9 年度: 5 万 2 千人)。

利用形態別のダム湖利用状況の年間推計値によると、「散策」、「その他」がそれぞれ約 4 割を占めており「散策」ではパーキングエリア周辺の利用が多く、「その他」では、「手取湖さわやかフェスティバル」等のイベントの利用と思われる。また、「施設利用」が約 1 割を占めており、ダム資料館、民族資料館 (右岸湖畔)、物産館 (右岸湖畔) の利用が多い。

過去 4 回の調査結果を見ると、各年度とも散策の利用が多い。また、施設利用が減少傾向にある。

表Ⅲ. 87 年間ダム湖利用状況 (千人)

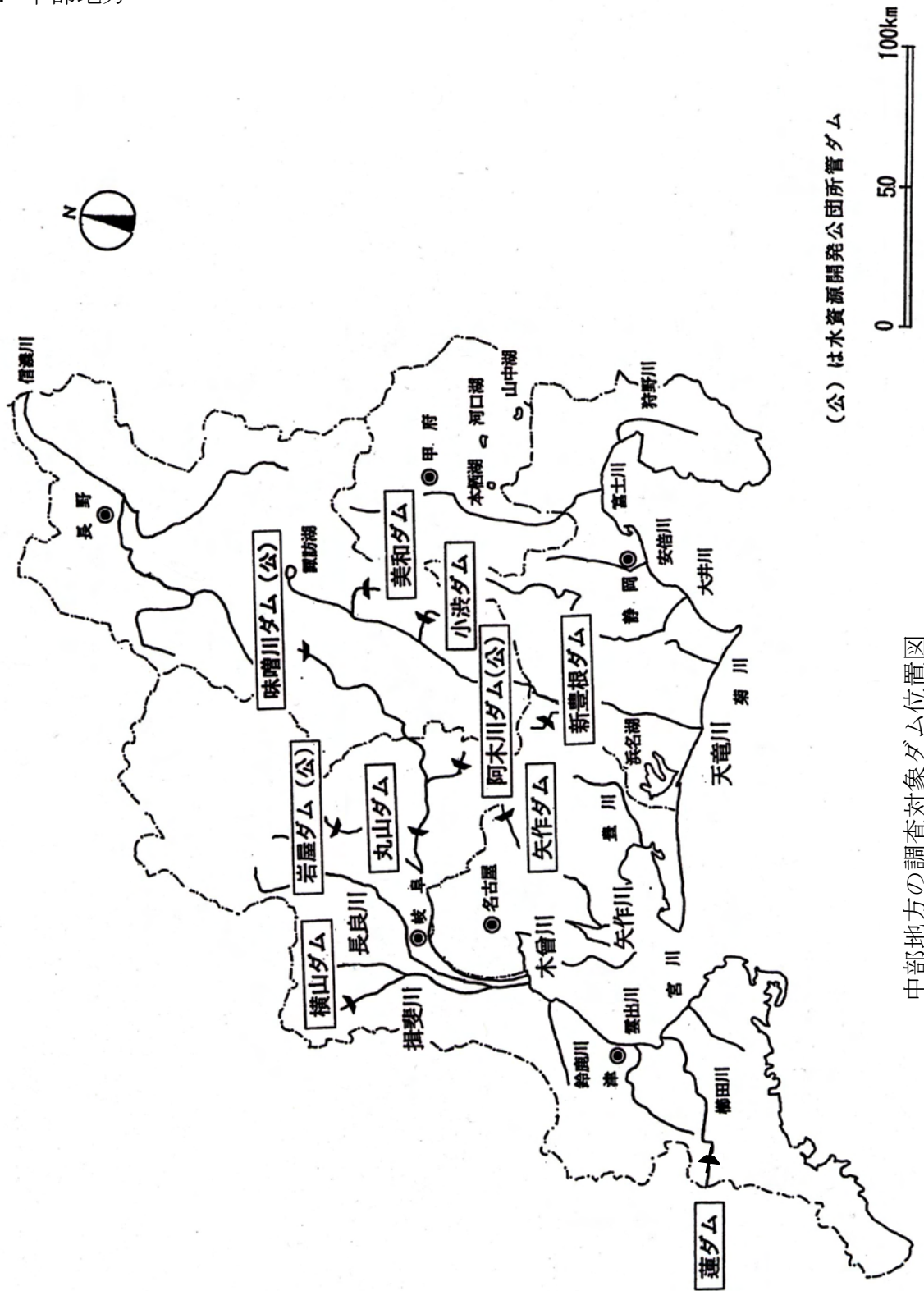


※ 平成 3 年度の「野外活動」「施設利用」は「その他」に含まれている
 ※ 平成 12 年度における利用形態別及び利用場所別利用者数は、イベント毎の利用者数その内容等により割った値としている

表Ⅲ. 88 主なイベントの開催状況 (平成 12 年度)

開催月日	開催場所	イベント等名	イベント内容	参加人数(人)
平成12年7月21日～31日	手取川ダム天端及び管理支所	森と湖に親しむ旬間	管理支所一般開放、流木展示プレゼントコーナー、天端開放・花いっぱい運動、保育園児ダム見学	702
平成12年7月29日	手取川ダム駐車場及び天端	手取湖さわやかフェスティバル	出店コーナー、イワナつかみどり大会、20周年記念式典、第一発電所見学、木製キーホルダー作り、丸太切り	495

III-5. 中部地方



中部地方の調査対象ダム位置図

45. 美 和 ダ ム

湖名：美和湖

型 式	使用目的	堤 高 (m)	湛水面積 (ha)	総貯水量 (千m ³)
G	FNP	69.1	179	29,952

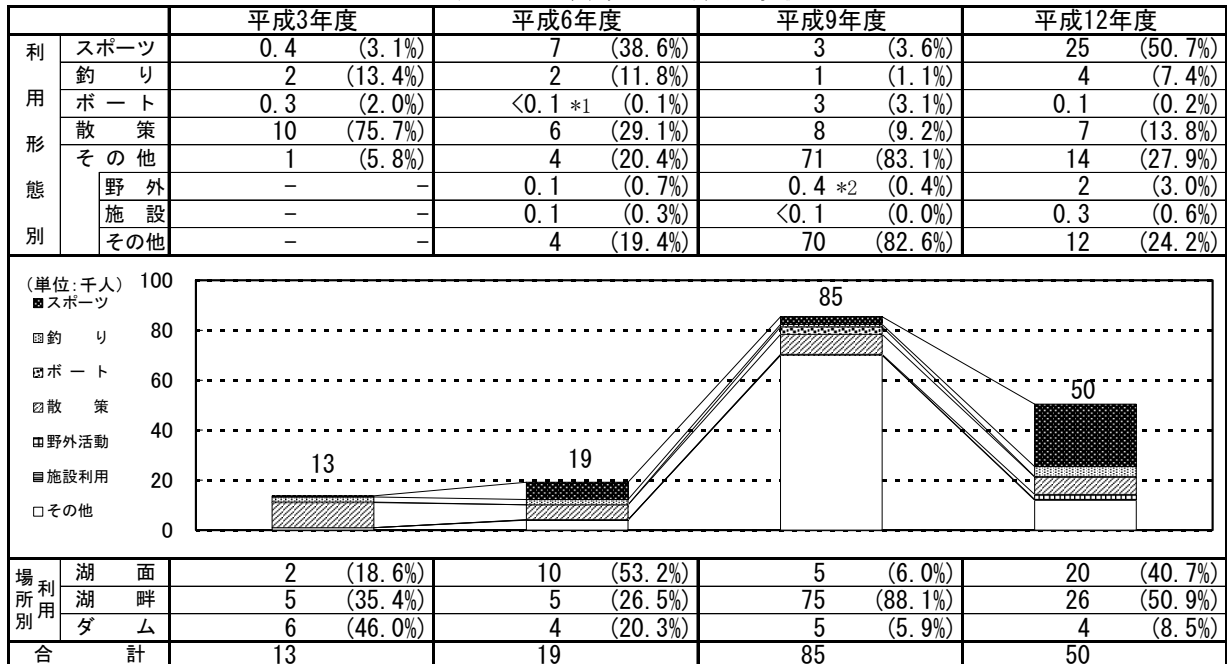
三峰川水系県立公園内に位置し、ダム湖は南アルプスを背景に美しい風景を描き出している。中央構造線の露頭が見られる公園があり、見学者も多い。

平成12年度における年間利用者数は5万人と推計される（平成6年度：1万9千人、平成9年度：8万5千人）。

利用形態別のダム湖利用状況の年間推計値によると、「スポーツ」が約5割を占めており、スポーツ広場の利用が多い。また、「その他」が約2割を占めており、これはイベントによる影響と考えられる。「散策」は約1割を占めており、ダム周辺の利用が多い。

過去4回の調査結果を見ると、利用者数は増加傾向にある。平成9年度以降の利用者数が多いのは、平成4年度から開催された三峰川サマーピクニックや長谷川村ふるさとまつりの影響と考えられる。

表Ⅲ. 89 年間ダム湖利用状況 (千人)



※ 平成3年度の「野外活動」「施設利用」は「その他」に含まれている

*1: 22人 *2: 20人

※ 平成12年度における利用形態別及び利用場所別利用者数は、イベント毎の利用者数をその内容等により割り振った値としている

表Ⅲ. 90 主なイベントの開催状況 (平成12年度)

開催月日	開催場所	イベント等名	イベント内容	参加人数(人)
平成12年7月23日	美和湖畔・高速湖畔	三峰川サマーピクニック2000	チーム対抗競技(いかだレース等)、マス釣り、湖上遊覧、ダム探検等	2,500

46. 小 渋 湖 ダ ム

湖名：小渋湖

型 式	使用目的	堤 高 (m)	湛水面積 (ha)	総貯水量 (千m ³)
A	F A P	105.0	167	58,000

天竜小渋水系県立公園内に位置し、四季折々の変化が味わいを与えている。近くには小渋湖温泉があり、旅の疲れをいやしてくれる。

平成12年度における年間利用者数は3万人と推計される（平成6年度：6万7千人、平成9年度：3万6千人）。

利用形態別のダム湖利用状況の年間推計によると、「釣り」が約4割を占めている。また、「散策」「野外活動」がそれぞれ約2割を占めており、「散策」はダム本体周辺及び、魚釣り場（右岸湖畔）の利用が多く、「野外活動」はキャンプ場の利用が多い。

過去4回の調査結果を見ると、各年度とも釣りの利用者が多い。

表Ⅲ. 91 年間ダム湖利用状況 (千人)

		平成3年度	平成6年度	平成9年度	平成12年度
利 用 形 態 別	スポーツ	<0.1 *1 (0.0%)	1 (1.0%)	1 (3.3%)	0.1 (0.5%)
	釣 り	20 (21.8%)	9 (14.7%)	14 (39.3%)	11 (38.1%)
	ボ ー ト	3 (3.7%)	1 (0.8%)	0.2 (0.7%)	0.2 (0.6%)
	散 策	14 (16.1%)	5 (7.1%)	7 (18.3%)	7 (23.2%)
	そ の 他	52 (58.4%)	51 (76.4%)	14 (38.5%)	11 (37.6%)
	野 外 施 設	-	43 (65.4%)	2 (6.5%)	6 (21.5%)
	そ の 他	-	4 (5.5%)	8 (22.3%)	4 (11.8%)
合 計		89	67	36	30

場 所 別	湖 面	平成3年度	平成6年度	平成9年度	平成12年度
場 所 別	湖 面	26 (29.5%)	11 (16.3%)	19 (52.0%)	11 (37.4%)
	湖 畔	54 (60.5%)	50 (75.5%)	13 (37.5%)	12 (39.3%)
	ダ ム	9 (10.0%)	6 (8.2%)	4 (10.5%)	7 (23.3%)
合 計		89	67	36	30

- ※ 平成3年度の「野外活動」「施設利用」は「その他」に含まれている
- ※ 平成12年度における利用形態別及び利用場所別利用者数は、イベント毎の利用者数をその内容等により割り振った値としている

*1: 44人

表Ⅲ. 92 主なイベントの開催状況 (平成12年度)

開催月日	開催場所	イベント等名	イベント内容	参加人数(人)
平成12年7月30日	小渋湖畔	小渋まつり	湖内巡視体験、ダム内部探検	400
平成12年10月22日	釣り堀場	小渋もみじ祭り	マス釣り大会、缶ジュース釣り大会	400
平成12年10月22日	ダム本体	小渋もみじ祭り	ダム施設見学(内部探検)	175

47. 新豊根ダム

湖名：みどり湖

型式	使用目的	堤高 (m)	湛水面積 (ha)	総貯水量 (千m ³)
A	FP	116.5	156	53,500

新豊根ダムは、天竜奥三河国定公園内に位置し、全国でも珍しい非対象放物線ドーム型のアーチ曲線を描き出している。

平成12年度における年間利用者数は7千人と推計される（平成6年度：1万1千人、平成9年度：1万6千人）。

利用形態別のダム湖利用状況の年間推計値によると、「散策」が約6割を占めており、大入川本川地区周辺の利用が多い。また、「釣り」が約2割を占めている。

過去4回の調査結果を見ると、各年度とも散策の利用者が半数以上を占めている。また、釣りの利用者が多い。

表Ⅲ. 93 年間ダム湖利用状況 (千人)

		平成3年度	平成6年度	平成9年度	平成12年度
利用形態別	スポーツ	0 (0.0%)	0.4 (4.1%)	2 (9.4%)	<0.1*3 (0.2%)
	釣り	1 (5.3%)	3 (27.7%)	3 (20.6%)	2 (24.5%)
	ボート	0.1 (0.5%)	0 (0.0%)	<0.1*1 (0.3%)	0 (0.0%)
	散策	11 (66.4%)	6 (57.3%)	10 (64.7%)	4 (60.6%)
	その他	5 (27.8%)	1 (10.9%)	1 (5.0%)	1 (14.8%)
	野外施設	-	1 (6.1%)	1 (4.8%)	1 (13.2%)
	施設	-	0 (0.0%)	<0.1*2 (0.2%)	<0.1*4 (0.6%)
	その他	-	0.5 (4.8%)	0 (0.0%)	0.1 (0.9%)

場利用別	湖面	湖畔	ダム	合計
平成3年度	1 (7.2%)	12 (69.9%)	4 (22.9%)	17
平成6年度	4 (32.4%)	6 (59.5%)	1 (8.1%)	11
平成9年度	4 (22.3%)	11 (66.9%)	2 (10.8%)	16
平成12年度	2 (24.5%)	4 (62.3%)	1 (13.2%)	7

※ 平成3年度の「野外活動」「施設利用」は「その他」に含まれている
 ※ 平成12年度における利用形態別及び利用場所別利用者数は、イベント毎の利用者数をその内容等により割り振った値としている

表Ⅲ. 94 主なイベントの開催状況 (平成12年度)

開催月日	開催場所	イベント等名	イベント内容	参加人数(人)
開催なし	-	-	-	-

48. や はぎ 矢 作 ダ ム

湖名：奥矢作湖おくやはぎこ

型式	使用目的	堤高 (m)	湛水面積 (ha)	総貯水量 (千m ³)
A	FNAWIP	100.0	270	80,000

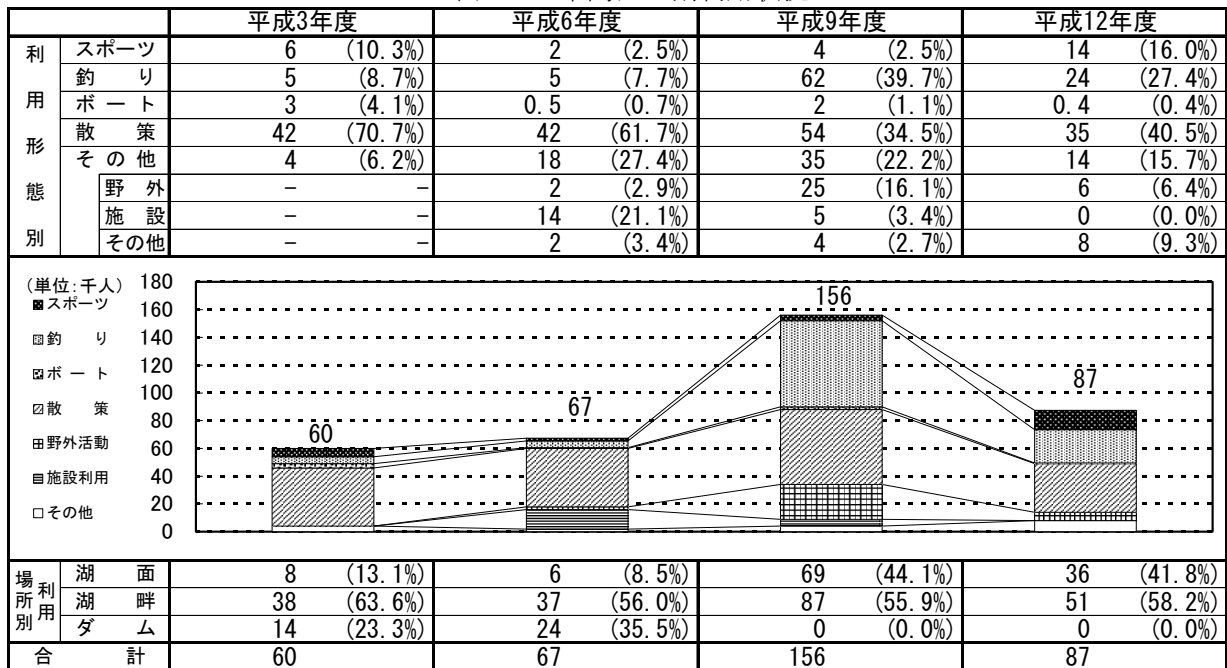
矢作ダムは、愛知高原国定公園内に位置し、四季の変化が楽しめる。毎年、ゲートボール大会やジョギング大会が開催され、多くの人々が参加している。

平成12年度における年間利用者数は8万7千人と推計される(平成6年度:6万7千人, 平成9年度:15万6千人)。

利用形態別のダム湖利用状況の年間推計値によると、「散策」が約4割を占めており、休憩所のあるダム本体周辺の利用が多い。また、「釣り」が約3割を占めている。

過去4回の調査結果を見ると、各年度とも散策や釣りの利用者が多い。

表Ⅲ. 95年間ダム湖利用状況 (千人)



※ 平成3年度の「野外活動」「施設利用」は「その他」に含まれている

※ 平成12年度における利用形態別及び利用場所別利用者数は、イベント毎の利用者数をその内容等により割り振った値としている

表Ⅲ. 96 主なイベントの開催状況 (平成12年度)

開催月日	開催場所	イベント等名	イベント内容	参加人数(人)
平成12年4月9日	大野地区	桜祭り	カラオケ大会	300

49. 味噌川ダム

湖名：奥木曾湖おくぎそこ

型式	使用目的	堤高 (m)	湛水面積 (ha)	総貯水量 (千m ³)
R	FNWIP	140.0	140	61,000

味噌川ダムは、木曾川本川最上流部に位置するロックフィルダムで、近隣の藪原スキー場には、名古屋方面からも多くの人が集まる。

平成12年度における年間利用者数は2万2千人と推計される(平成9年度:1万9千人)。

利用形態別のダム湖利用状況の年間推計値によると、「散策」「施設利用」がそれぞれ約3割を占めており、ともにダムサイト左岸広場周辺の利用が多い。

過去2回の調査結果を見ると、散策と施設の利用者が多くなっている。

表Ⅲ. 97年間ダム湖利用状況 (千人)

		平成3年度	平成6年度	平成9年度	平成12年度
利用形態別	スポーツ			0.2 (1.2%)	2 (9.2%)
	釣り			3 (15.1%)	1 (6.7%)
	ボート			0 (0.0%)	2 (6.9%)
	散策			8 (43.4%)	7 (34.1%)
	その他			8 (40.3%)	9 (43.0%)
	野外施設			1 (3.1%)	1 (5.0%)
	その他			5 (28.8%)	6 (27.3%)
	その他			2 (8.5%)	2 (10.7%)

(単位:千人) 25

- スポーツ
- ▨ 釣り
- ▩ ボート
- ▧ 散策
- ▦ 野外活動
- ▥ 施設利用
- その他

場所別		平成9年度	平成12年度
湖面		3 (15.7%)	3 (14.1%)
湖畔		13 (71.6%)	15 (66.8%)
ダム		2 (12.8%)	4 (19.0%)
合計		19	22

※ 平成3年度の「野外活動」「施設利用」は「その他」に含まれている

※ 平成12年度における利用形態別及び利用場所別利用者数は、イベント毎の利用者数をその内容等により割り振った値としている

表Ⅲ. 98 主なイベントの開催状況 (平成12年度)

開催月日	開催場所	イベント等名	イベント内容	参加人数(人)
平成12年7月16日	ダム湖一周を含む公認コース	第14回やぶはら高原 ハーフマラソン大会	マラソン大会	1,900
平成12年7月20日	ダムサイト左岸広場	句碑除幕式	句碑除幕式	250
平成12年9月10日	JR数原駅～ダム湖周辺	JRさわやかウォーキング	ダム周辺ウォーキング	1,500

50. 丸山ダム

まるやまそすいこ
湖名：丸山蘇水湖

型式	使用目的	堤高 (m)	湛水面積 (ha)	総貯水量 (千m ³)
G	F P	98.2	263	79,520

ダム湖は飛騨木曾川国定公園の景勝『蘇水峡』の近くにあり、春は桜、初夏は新緑、秋は紅葉が楽しめる、釣人には鯉の大物釣場として知られている。

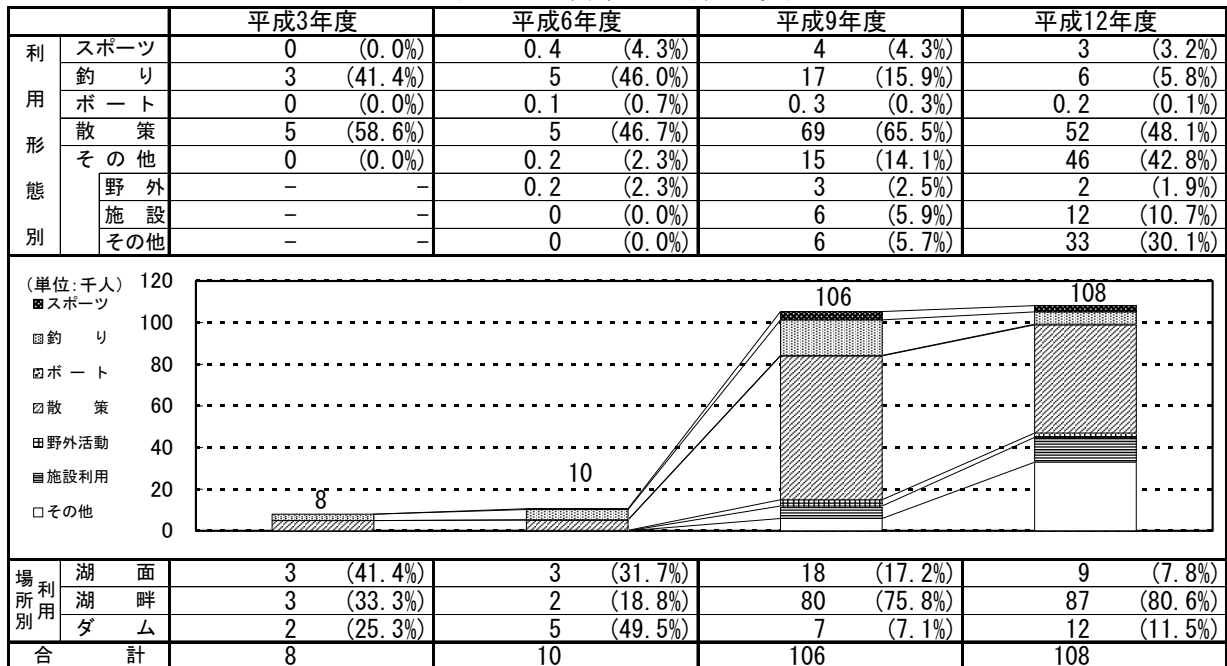
平成12年度における年間利用者数は10万8千人と推計される（平成6年度：1万人、平成9年度：10万6千人）。

利用形態別のダム湖利用状況の年間推計値によると、「散策」が約5割を占めており、左岸周辺の人道の丘公園周辺、ダム本体右岸の丸山展望台周辺の利用が多い。また、「その他」が約3割を占めており、イベントによるものと考えられる。そのほか、「施設利用」が約1割を占めており、全て人道の丘公園の利用となっている。

過去4回の調査結果を見ると、各年度とも散策の利用が最多となっている。また、施設利用が増加傾向にある。

表Ⅲ. 99年間ダム湖利用状況

(千人)



※ 平成3年度の「野外活動」「施設利用」は「その他」に含まれている

※ 平成12年度における利用形態別及び利用場所別利用者数は、イベント毎の利用者数をその内容等により割った値としている

表Ⅲ. 100 主なイベントの開催状況 (平成12年度)

開催月日	開催場所	イベント等名	イベント内容	参加人数(人)
平成12年7月30日	人道の丘公園	杉原千畝生誕100年祭	平和式典、杉原千畝記念館オープン式等	500
平成12年7月30日	丸山ダム管理所	森と湖に親しむ旬間	デジカメ撮影、降雨体験車、船による湖面見学	150

51. 阿 木 川 ダ ム

湖名：阿木川湖

型 式	使用目的	堤 高 (m)	湛水面積 (ha)	総貯水量 (千m ³)
R	F N W I	101.5	158	48,000

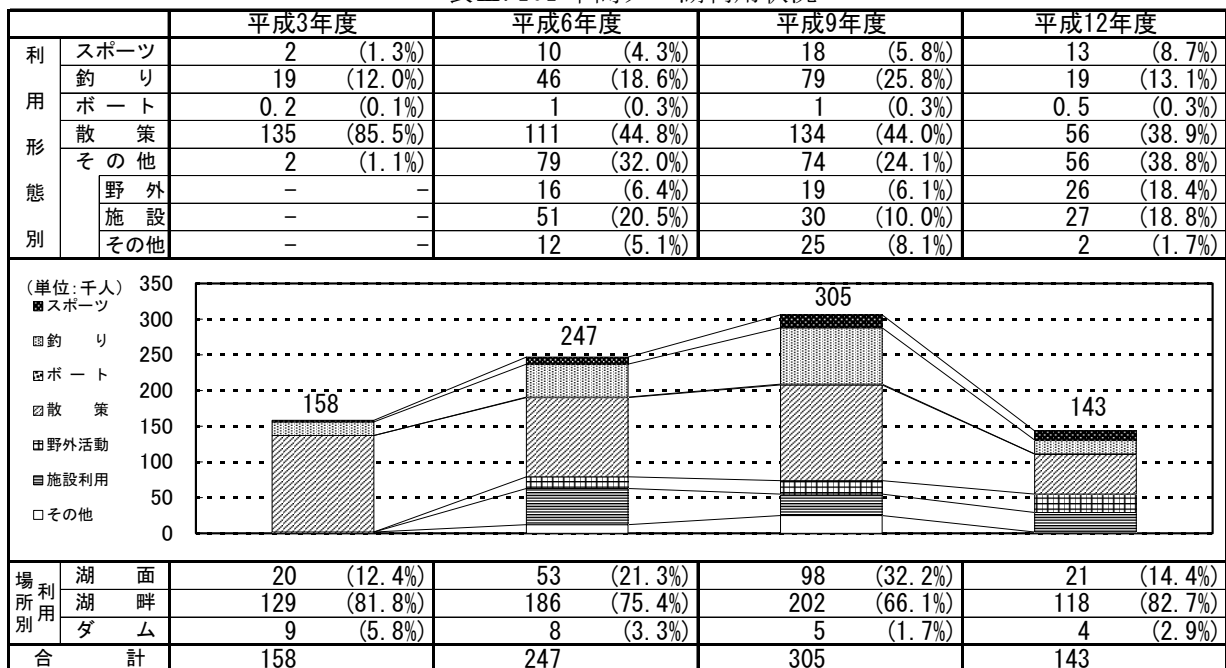
市街地から展望できるめずらしいダムである。近傍には恵那峡，岩村城址，大正村と観光地も多く，中央自動車道恵那インターチェンジから15分と交通の便に恵まれている。

平成12年度における年間利用者数は14万3千人と推計される（平成6年度：24万7千人，平成9年度：30万5千人）。

利用形態別のダム湖利用状況の年間推計値によると，「散策」が約4割を占めており，右岸湖畔のダム入口広場周辺，左岸の岩村町地域特産物直売所「小沢峡」周辺の利用が多い。また，「野外活動」「施設利用」がそれぞれ約2割を占めており，「野外活動」はさざなみ親水公園が，「施設利用」は中の島公園の利用が多い。

過去4回の調査結果を見ると，各年度とも多様な利用形態での利用となっており，平成9年度は他の年に比べて利用者数が多い。これは，平成9年度夏季に「ダム見学会」，「マスタつかみ大会」が開催された日に調査が行なわれたためと考えられる。

表Ⅲ. 101 年間ダム湖利用状況 (千人)



※ 平成3年度の「野外活動」「施設利用」は「その他」に含まれている

※ 平成12年度における利用形態別及び利用場所別利用者数は，イベント毎の利用者数その内容等により割り振った値としている

表Ⅲ. 102 主なイベントの開催状況 (平成12年度)

開催月日	開催場所	イベント等名	イベント内容	参加人数(人)
平成12年7月28日	ダム本体貯水池	水道水親子探検ツアー	堤体内見学、巡視船による貯水池巡り	42
平成12年7月29日～30日	ダム本体貯水池等	森と湖に親しむ旬間	堤体内見学、巡視船による貯水池巡り、スタンプラリー、森と湖のシアター、魚つかみ、ボートレース	1,100
平成12年7月30日	ダム入り口広場	えんじょいinサマー'2000	バンド演奏	200

52. 岩屋ダム

とうせんきょうかなやまこ
湖名：東仙峡金山湖

型式	使用目的	堤高 (m)	湛水面積 (ha)	総貯水量 (千m ³)
R	FAWIP	127.5	426	173,500

名古屋市の60 km圏内にあり、周辺に下呂温泉、飛騨木曾川国定公園等が近接する。総貯水量は中部地方最大である。

平成12年度における年間利用者数は22万9千人と推計される（平成6年度：18万4千人、平成9年度：25万4千人）。

利用形態別のダム湖利用状況の年間推計値によると、「施設利用」が約6割を占めており、ダム湖上流端のオートキャンプ場、温泉施設を備える美輝の里（ダム湖上流端）の利用が多い。また、「野外活動」「散策」がそれぞれ約1割を占めている。

過去4回の調査結果を見ると、各年度とも散策が多く、釣りの利用者も多い。また、平成3年度以外は施設利用が多くなっている。

表Ⅲ. 103 年間ダム湖利用状況 (千人)

		平成3年度	平成6年度	平成9年度	平成12年度
利用形態別	スポーツ	2 (2.0%)	1 (0.7%)	16 (6.3%)	1 (0.4%)
	釣り	16 (19.9%)	22 (12.1%)	28 (10.9%)	17 (7.6%)
	ボート	1 (1.5%)	0 (0.0%)	0 (0.0%)	0.4 (0.2%)
	散策	42 (50.7%)	36 (19.4%)	31 (12.2%)	33 (14.6%)
	その他	21 (25.9%)	125 (67.8%)	179 (70.6%)	177 (77.3%)
	野外	-	66 (35.5%)	21 (8.4%)	33 (14.6%)
	施設	-	57 (31.0%)	157 (61.8%)	139 (60.7%)
その他	-	2 (1.3%)	1 (0.4%)	5 (2.0%)	

利用場所別	湖	湖	ダ	合
	面	畔	ム	計
	18 (21.4%)	48 (58.4%)	17 (20.2%)	83
	23 (12.4%)	137 (74.5%)	24 (13.1%)	184
	40 (16.0%)	191 (75.4%)	22 (8.7%)	254
	18 (8.0%)	193 (84.4%)	17 (7.6%)	229

※ 平成3年度の「野外活動」「施設利用」は「その他」に含まれている

※ 平成12年度における利用形態別及び利用場所別利用者数は、イベント毎の利用者数をその内容等により割り振った値としている

表Ⅲ. 104 主なイベントの開催状況 (平成12年度)

開催月日	開催場所	イベント等名	イベント内容	参加人数(人)
平成12年7月29日	ダム天端	岩屋ダム水祭り	湖上バトロール体験、パネル展示、スタンプラリー、子供用大展望温泉、キーホルダー工作	250
平成12年7月29日	卯野原地区	岩屋ダムミュージック・ジャンボリー	アマチュアバンドコンサート	450
平成12年7月30日	卯野原地区	岩屋ダムウォーター・ジャンボリー・2000	魚のつかみ取り、カヌースクール、ダム湖遊覧、泥んこビーチパレー、水鉄砲工作	350

53. 横山ダム

湖名：奥いび湖

型式	使用目的	堤高 (m)	湛水面積 (ha)	総貯水量 (千m ³)
HG	FAP	80.8	170	43,000

ダム湖周辺は揖斐県立自然公園、揖斐関ヶ原養老国定公園に指定され、観光、魚釣り、山菜採りなど多くの人々に利用されている。

平成12年度における年間利用者数は13万8千人と推計される（平成6年度：18万4千人、平成9年度：14万2千人）。

利用形態別のダム湖利用状況の年間推計値によると、「施設利用」が約6割を占めており、藤橋城（ダム湖上流端）、及び森呼吸（ダム湖下流端）の利用が多い。また、「散策」が約3割を占めており、ダム湖上流端の藤橋城の利用が多い。

過去4回の調査結果を見ると、平成6年度より施設利用が増加傾向にある。また、散策の利用者も多い。

表Ⅲ. 105 年間ダム湖利用状況 (千人)

		平成3年度	平成6年度	平成9年度	平成12年度
利用形態別	スポーツ	1 (0.8%)	2 (0.8%)	1 (0.6%)	4 (2.8%)
	釣り	3 (2.3%)	3 (1.8%)	4 (3.0%)	5 (3.5%)
	ボート	<0.1 *1 (0.0%)	0.1 (0.1%)	0.1 (0.0%)	0 (0.0%)
	散策	79 (51.7%)	118 (63.9%)	62 (43.2%)	36 (26.4%)
	その他	69 (45.2%)	61 (33.4%)	76 (53.1%)	93 (67.3%)
	野外	-	2 (1.5%)	3 (2.3%)	0.1 (0.1%)
	施設	-	36 (19.6%)	70 (49.5%)	78 (56.4%)
	その他	-	23 (12.3%)	2 (1.3%)	15 (10.8%)

(単位:千人)

- スポーツ
- ▨ 釣り
- ▩ ボート
- 散策
- 野外活動
- ▬ 施設利用
- その他

場利用別	湖面	3 (2.3%)	10 (5.5%)	4 (3.1%)	5 (3.9%)
	湖畔	148 (97.0%)	173 (93.9%)	138 (96.6%)	132 (95.9%)
ダム	1 (0.7%)	1 (0.6%)	0.3 (0.2%)	0.2 (0.2%)	
合計	152	184	142	138	

*1: 33人
 ※ 平成3年度の「野外活動」「施設利用」は「その他」に含まれている
 ※ 平成12年度における利用形態別及び利用場所別利用者数は、イベント毎の利用者数をその内容等により割り振った値としている

表Ⅲ. 106 主なイベントの開催状況 (平成12年度)

開催月日	開催場所	イベント等名	イベント内容	参加人数(人)
平成12年6月4日	藤橋城広場一帯	藤橋どンドン(藤橋村)	どンドン舞台、ちびっこ広場、フリーマーケット、等	10,000
平成12年7月29日	遊らんど周辺	夜叉ヶ池伝説道中まつり(坂内村)	村に伝わる夜叉ヶ池伝説を現代に再現したもの。龍神の舞は必見	1,500
平成12年8月26日	藤橋城広場一帯	スターフェスティバル2000inふじはし(予定)(藤橋村)	天文クイズ、星空の音楽会、星見会等	5,000

54. 蓮 だ ん

はちす

おくかはだこ
湖名：奥香肌湖

型 式	使用目的	堤 高 (m)	湛水面積 (ha)	総貯水量 (千m ³)
G	F NWP	78.0	120	32,600

ダム湖周辺は香肌峡県立公園，室生赤目青山国定公園内に位置し，四季折々の変化が味わえ，ハイキング，魚釣りなど多くの人々に利用されている。又，近くには奥香肌峡温泉もあり，憩いの場となっている。

平成12年度における年間利用者は2万5千人と推計される。(平成6年度：6万3千人，平成9年度：7万9千人)。

利用形態別のダム湖利用状況の年間推計値によると，「散策」が約5割を占めており，ダム本体周辺の利用が多い。また，「釣り」が約2割を占めている。

過去3回の調査結果を見ると，各年度とも散策の用者が大半を占めている。

表Ⅲ. 107 年間ダム湖利用状況 (千人)

		平成3年度	平成6年度	平成9年度	平成12年度
利 用 形 態 別	スポーツ		0.3 (0.5%)	0.1 (0.2%)	1 (5.0%)
	釣 り		1 (2.0%)	6 (7.7%)	5 (20.1%)
	ボ ー ト		0 (0.0%)	0 (0.0%)	0.1 (0.3%)
	散 策		56 (87.9%)	68 (85.3%)	13 (50.6%)
	そ の 他		6 (9.6%)	5 (6.8%)	6 (24.0%)
	野 外 施 設		4 (7.0%)	5 (6.6%)	3 (11.9%)
	そ の 他		0 (0.0%)	0 (0.0%)	<0.1 *1 (0.0%)
			2 (2.6%)	0.2 (0.2%)	3 (12.1%)

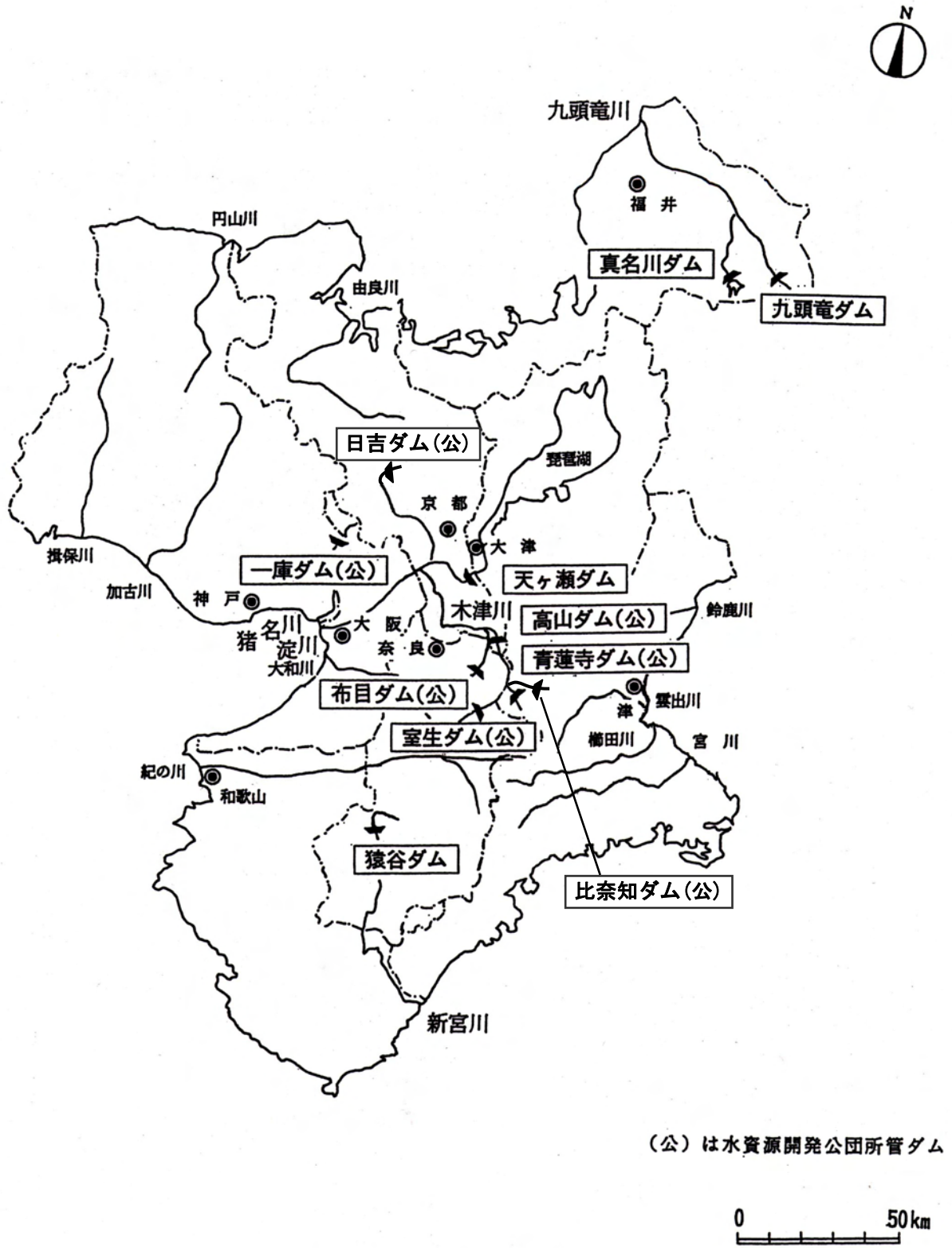
場 所 利 用 別	湖 面	湖 畔	ダ ム	合 計
	3 (4.5%)	21 (33.7%)	39 (61.8%)	63
	6 (7.9%)	19 (23.7%)	54 (68.4%)	79
	5 (20.4%)	15 (58.7%)	5 (20.9%)	25

- *1: 11人
- ※ 平成3年度の「野外活動」「施設利用」は「その他」に含まれている
 - ※ 平成12年度における利用形態別及び利用場所別利用者数は，イベント毎の利用者数をその内容等により割り振った値としている

表Ⅲ. 108 主なイベントの開催状況 (平成12年度)

開催月日	開催場所	イベント等名	イベント内容	参加人数(人)
平成12年7月16日	飯高町七日市	第7回奥香肌鮎トーナメント	鮎釣りトーナメント大会	121
平成12年7月30日	飯高町森	森と湖に親しむ旬間	ダム施設の見学	220
平成12年11月19日	飯高町森	奥香肌湖マラソン大会	蓮ダム周回道路を走るマラソン大会(内参加選手717人)	1,054

Ⅲ-6. 近畿地方



近畿地方の調査対象ダム位置図

55. 天ヶ瀬ダム

湖名：鳳凰湖

型式	使用目的	堤高 (m)	湛水面積 (ha)	総貯水量 (千m ³)
A	FWP	73.0	188	26,280

ダム湖は平等院、宇治橋等の名勝を有する宇治市と琵琶湖の玄関である大津市を結ぶ観光ルート沿いに位置する。また、琵琶湖国定公園内に位置する。

平成12年度における年間利用者数は34万6千人と推計される（平成6年度：48万人、平成9年度：35万3千人）。

利用形態別のダム湖利用状況の年間推計値によると、「スポーツ」が約4割を占めており、大石運動公園地区の利用が多い。また、「散策」が約3割を占めており、ダム本体周辺、及びダム本体直下流の利用が多い。

過去4回の調査結果を見ると、各年度とも散策での利用者数が多い。また、釣りの利用者は増加傾向にある。利用者数については年々減少傾向にある。

表Ⅲ. 109 年間ダム湖利用状況 (千人)

		平成3年度	平成6年度	平成9年度	平成12年度
利 用 形 態 別	スポーツ	64 (9.2%)	118 (24.6%)	11 (3.2%)	139 (40.1%)
	釣り	24 (3.6%)	29 (6.0%)	55 (15.7%)	33 (9.4%)
	ボート	<0.1*1 (0.0%)	<0.1*2 (0.0%)	0.1 (0.0%)	0 (0.0%)
	散策	139 (20.7%)	261 (54.5%)	143 (40.5%)	88 (25.4%)
	その他	448 (66.5%)	72 (14.9%)	143 (40.6%)	87 (25.1%)
	野外施設	-	21 (4.3%)	42 (11.8%)	61 (17.7%)
	その他	-	45 (9.4%)	95 (26.9%)	0.2 (0.1%)
その他	-	6 (1.2%)	7 (1.9%)	25 (7.3%)	

場 所 別	湖 面	湖 畔	ダ ム	合 計
	28 (4.2%)	622 (92.4%)	23 (3.4%)	673
	36 (7.5%)	423 (88.2%)	21 (4.3%)	480
	63 (17.7%)	290 (82.3%)	0 (0.0%)	353
	38 (10.9%)	256 (74.0%)	52 (15.1%)	346

※ 平成3年度の「野外活動」「施設利用」は「その他」に含まれている

*1: 40人 *2: 46人

※ 平成12年度における利用形態別及び利用場所別利用者数は、イベント毎の利用者数をその内容等により割り振った値としている

表Ⅲ. 110 主なイベントの開催状況 (平成12年度)

開催月日	開催場所	イベント等名	イベント内容	参加人数(人)
平成12年7月30日	大石運動公園地区	天ヶ瀬ダム湖サマーフェスティバル2000	森と湖に親しむ旬間	1,000
平成12年11月21日	大石運動公園地区	宇治十帖スタンプラリー	スタンプラリー	1,351
平成12年11月22日	大石運動公園地区	宇治十帖スタンプラリー	スタンプラリー	2,202

56. 高山ダム

湖名：月ヶ瀬湖

型式	使用目的	堤高 (m)	湛水面積 (ha)	総貯水量 (千m ³)
GA	FNWP	67.0	260	56,800

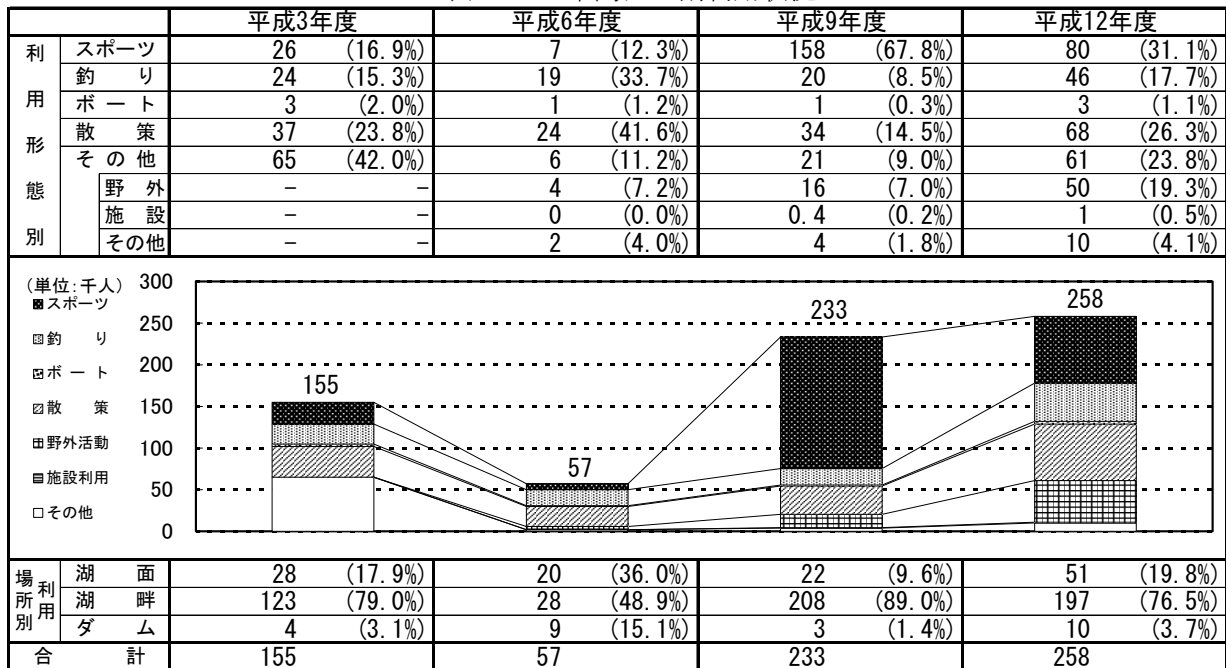
全国でも数少ないアーチ重力式コンクリートダム。ダム上流は湖畔から山腹にかけて見事な梅林が続き、梅の名所として知られている。

平成12年度における年間利用者数は25万8千人と推計される（平成6年度：5万7千人、平成9年度：23万3千人）。

利用形態別のダム湖利用状況の年間推計値によると、「スポーツ」、「散策」がそれぞれ約3割を占めており、イベントの他、テニスコートを備えたダム右岸広場（ダム本体右岸）、及び左岸広場（ダム湖上流左岸）の利用が多い。また、「野外活動」、「釣り」が約2割を占めており、湖面利用も多い。

過去4回の調査結果を見ると、平成9年度はスポーツの利用者数が多い。これは、平成9年度夏季に「月ヶ瀬湖オフロードラン」の開催された日に調査を行なったためと考えられる。また、利用者数については増加傾向にある。

表Ⅲ. 111 年間ダム湖利用状況 (千人)



※ 平成3年度の「野外活動」「施設利用」は「その他」に含まれている

※ 平成12年度における利用形態別及び利用場所別利用者数は、イベント毎の利用者数その内容等により割り振った値としている

表Ⅲ. 112 主なイベントの開催状況 (平成12年度)

開催月日	開催場所	イベント等名	イベント内容	参加人数(人)
平成12年7月30日	月ヶ瀬湖左岸	月ヶ瀬湖底オフロードラン	オフロードレース	374
平成12年10月21日	南山城村高山ダム周辺	山城地方中学校駅伝競走大会	中学校駅伝競走	950

57. 青 蓮 寺 ダ ム

湖名：青蓮寺湖

型 式	使用目的	堤 高 (m)	湛水面積 (ha)	総貯水量 (千m ³)
A	FNAWP	82.0	104	27,200

曲線を生かした堤高 82mのアーチダムである。近鉄名張駅から 3 kmに位置し、室生・赤目・青山国定公園に隣接する観光ルート上にある。

平成 12 年度における年間利用者数は 13 万人と推計される（平成 6 年度：13 万 3 千人，平成 9 年度：17 万 2 千人）。

利用形態別のダム湖利用状況の年間推計値によると、「散策」が約 5 割を占めており、遊歩道のある左岸湖畔の利用が多い。また、「釣り」が約 3 割を占めている。

過去 4 回の調査結果を見ると、各年度とも散策の利用が最多である。

表Ⅲ. 113 年間ダム湖利用状況 (千人)

		平成3年度	平成6年度	平成9年度	平成12年度
利 用 形 態 別	スポーツ	5 (4.7%)	3 (2.3%)	6 (3.2%)	3 (2.1%)
	釣 り	29 (25.2%)	21 (15.7%)	51 (30.0%)	34 (26.5%)
	ボ ー ト	0.2 (0.2%)	0.4 (0.3%)	0.3 (0.2%)	0.3 (0.2%)
	散 策	54 (46.9%)	60 (45.0%)	53 (31.0%)	62 (47.8%)
	そ の 他	27 (23.0%)	49 (36.7%)	61 (35.7%)	30 (23.5%)
	野 外 施 設	-	34 (25.8%)	27 (15.4%)	16 (12.1%)
	そ の 他	-	14 (10.2%)	25 (14.4%)	3 (1.9%)
	その他	-	1 (0.7%)	10 (5.8%)	12 (9.4%)

(単位:千人)

- スポーツ
- ▨ 釣 り
- ▩ ボ ー ト
- ▧ 散 策
- ▦ 野外活動
- ▥ 施設利用
- その他

場 所 別	湖 面	湖 畔	ダ ム	合 計
	30 (26.6%)	62 (53.4%)	23 (20.0%)	115
	20 (15.0%)	66 (49.4%)	47 (35.6%)	133
	53 (30.7%)	99 (57.7%)	20 (11.5%)	172
	36 (27.7%)	82 (63.4%)	12 (8.9%)	130

※ 平成 3 年度の「野外活動」「施設利用」は「その他」に含まれている

※ 平成 12 年度における利用形態別及び利用場所別利用者数は、イベント毎の利用者数をその内容等により割り振った値としている

表Ⅲ. 114 主なイベントの開催状況 (平成 12 年度)

開催月日	開催場所	イベント等名	イベント内容	参加人数(人)
平成12年5月5日	貯水池全体	ブラックバス釣り大会	釣り大会	198

58. 室 生 ダ ム

湖名：室生湖

型 式	使用目的	堤 高 (m)	湛水面積 (ha)	総貯水量 (千m ³)
G	FNW	63.5	105	16,900

室生・赤目・青山国定公園の中にあり、周辺には室生寺・赤目 48 滝などの名所が多い。名所巡りやハイキング等に訪れる人々で賑わっている。

平成 12 年度における年間利用者数は 8 万 2 千人と推計される (平成 6 年度:6 万 4 千人, 平成 9 年度:8 万 6 千人)。

利用形態別のダム湖利用状況の年間推計値によると、「釣り」が約 3 割を占め、湖面利用が多い。また、「散策」、「野外活動」、「その他」がそれぞれ約 2 割を占めており、左岸湖岸 (1) 周辺、ダム本体周辺や、イベント等での利用が多い。

過去 4 回の調査結果を見ると、釣りの利用が各年度とも最多である。また、散策の利用が減少傾向にある。

表Ⅲ. 115 年間ダム湖利用状況 (千人)

		平成3年度	平成6年度	平成9年度	平成12年度
利 用 形 態 別	スポーツ	6 (9.0%)	5 (8.4%)	10 (11.8%)	8 (10.0%)
	釣 り	34 (51.3%)	41 (63.6%)	50 (57.7%)	25 (30.8%)
	ボ ー ト	0 (0.0%)	0.2 (0.3%)	0 (0.0%)	0 (0.0%)
	散 策	26 (38.9%)	17 (26.2%)	15 (16.9%)	14 (17.2%)
	そ の 他	1 (0.8%)	1 (1.5%)	12 (13.6%)	35 (42.1%)
	野 外 施 設	-	0.2 (0.4%)	5 (5.5%)	18 (21.8%)
	施 設 利 用	-	0 (0.0%)	0 (0.0%)	1 (1.7%)
	そ の 他	-	1 (1.1%)	7 (8.1%)	15 (18.5%)

(単位:千人)

- スポーツ
- ▨ 釣 り
- ▩ ボ ー ト
- ▧ 散 策
- ▦ 野 外活動
- ▥ 施 設利用
- そ の 他

場 利 用 場 所 別		平成3年度	平成6年度	平成9年度	平成12年度
湖 面		35 (51.4%)	41 (63.7%)	54 (62.7%)	26 (31.1%)
湖 畔		20 (30.2%)	14 (22.3%)	15 (17.6%)	47 (57.6%)
ダ ム		12 (18.4%)	9 (14.0%)	17 (19.7%)	9 (11.3%)
合 計		67	64	86	82

※ 平成 3 年度の「野外活動」「施設利用」は「その他」に含まれている

※ 平成 12 年度における利用形態別及び利用場所別利用者数は、イベント毎の利用者数をその内容等により割り振った値としている

表Ⅲ. 116 主なイベントの開催状況 (平成 12 年度)

開催月日	開催場所	イベント等名	イベント内容	参加人数(人)
平成12年8月6日	室生健民運動場	”ふれあいぬくもり”室生村民まつり	各種団体出展コーナー(展示・即売・ゲーム他)	2,811

59. ぬのめ 布目ダム

ぬのめこ
湖名：布目湖

型式	使用目的	堤高 (m)	湛水面積 (ha)	総貯水量 (千m ³)
GF	FNW	72.0	95	17,300

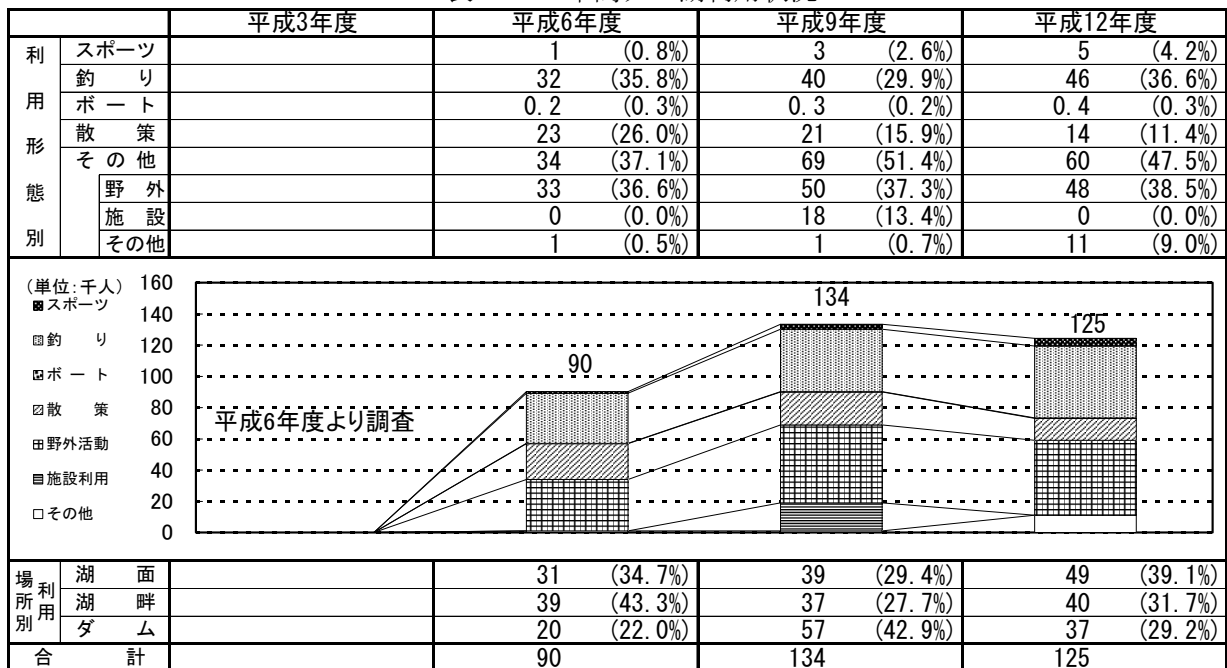
奈良市の東端に位置し、交通の便に恵まれている。ダム湖周辺には景観を楽しむための広場が設けられ、自然とのふれあいの中での行事が開催されている。

平成12年度における年間利用者数は12万5千人と推計される（平成6年度：9万人、平成9年度：13万4千人）。

利用形態別のダム湖利用状況の年間推計値によると、「野外活動」が約4割を占めており、ダム本体周辺、広場や公園が整備された副ダム貯水池レクリエーション広場（ダム湖上流端）、及びコスモス公園がある右岸湖畔の利用が多い。また、「釣り」が約4割を占めている。

過去3回の調査結果を見ると、釣り・野外活動等のアウトドア的な利用が多い。

表Ⅲ.117 年間ダム湖利用状況 (千人)



※ 平成3年度の「野外活動」「施設利用」は「その他」に含まれている

※ 平成12年度における利用形態別及び利用場所別利用者数は、イベント毎の利用者数をその内容等により割り振った値としている

表Ⅲ.118 主なイベントの開催状況 (平成12年度)

開催月日	開催場所	イベント等名	イベント内容	参加人数(人)
平成12年5月22日	湖周	ツアーオブジャパン	サイクリングロードレース	600

60. ひとくらダム

湖名：知明湖 ちみょうこ

型式	使用目的	堤高 (m)	湛水面積 (ha)	総貯水量 (千m ³)
G	FNW	75.0	140	33,300

ダム湖は兵庫県と大阪府の県境、北摂の山並みが阪神平野へと連なる出口部に位置し、周辺には大規模団地が開発されている。わが国でも有数の都市近郊型ダムである。

平成12年度における年間利用者数は26万8千人と推計される（平成6年度：13万2千人、平成9年度：23万6千人）。

利用形態別のダム湖利用状況の年間推計値によると、「散策」が約4割を占めており、ダム下流広場や一庫ダム駐車場、国崎湖岸付近の利用者が多い。また、「野外活動」は約3割を占めており、ダム湖上流端の千軒キャンプ場、知明湖キャンプ場、及び多目的広場等を備えた国崎せせらぎ地区（ダム湖上流端）の利用が多い。

過去4回の調査結果を見ると、平成3年度以外では、散策・野外活動等のアウトドア的な利用形態が多い。また、利用者数については増加傾向にある。

表Ⅲ. 119 年間ダム湖利用状況 (千人)

利用形態別		平成3年度		平成6年度		平成9年度		平成12年度	
		利用者数	(%)	利用者数	(%)	利用者数	(%)	利用者数	(%)
利用形態別	スポーツ	16	(8.4%)	8	(5.9%)	15	(6.2%)	11	(4.2%)
	釣り	35	(18.9%)	32	(24.0%)	96	(40.8%)	51	(18.9%)
	ボート	1	(0.8%)	0.4	(0.3%)	0.3	(0.1%)	<0.1	*2 (0.0%)
	散策	77	(41.5%)	40	(30.0%)	20	(8.6%)	102	(38.0%)
	その他	56	(30.4%)	52	(39.8%)	105	(44.4%)	104	(38.9%)
	野外	-	-	49	(37.3%)	101	(42.6%)	77	(28.9%)
	施設	-	-	<0.1	*1 (0.0%)	0	(0.0%)	26	(9.6%)
その他	-	-	3	(2.5%)	4	(1.7%)	1	(0.4%)	

場所別	湖	面	平成3年度	平成6年度	平成9年度	平成12年度
場所別	湖	面	40	32	98	51
	湖	畔	140	96	133	215
	ダ	ム	5	4	4	1
合	計		185	132	236	268

(単位:千人)
 ■スポーツ
 □釣り
 □ボート
 □散策
 □野外活動
 □施設利用
 □その他

※ 平成3年度の「野外活動」「施設利用」は「その他」に含まれている
 ※ 平成12年度における利用形態別及び利用場所別利用者数は、イベント毎の利用者数その内容等により割った値としている
 *1: 26人 *2: 38人

表Ⅲ. 120 主なイベントの開催状況 (平成12年度)

開催月日	開催場所	イベント等名	イベント内容	参加人数(人)
平成12年7月22日	黒川地区(知明湖キャンプ場)	アウトドア講座、魚のつかみ取り	魚のつかみ取り、薫製教室、ゲーム	318
平成12年8月4日	国崎湖岸	一庫ダム水源祭り	魚のつかみ取り、釣り体験、ジャズ演奏、和太鼓演奏	467
平成12年11月23日	ダムサイト本体を中心に湖岸全域	川西一庫ダム周遊マラソン大会	マラソン大会	2,008

61. 猿谷ダム

湖名：猿谷ダム湖

型式	使用目的	堤高 (m)	湛水面積 (ha)	総貯水量 (千m ³)
G	NP	74.0	100	23,300

ダム付近には展望台、散策道が整備され、周辺には大峰山、天文学習センター、谷瀬の吊橋等がある。

平成12年度における年間利用者数は4万9千人と推計される(平成6年度:3万7千人、平成9年度:5万5千人)。

利用形態別のダム湖利用状況の年間推計値によると、「散策」が約5割を占めており、休憩所等のあるダム本体周辺の利用が多い。また、「施設利用」は約3割を占めており、ピクニック広場等があるダム本体、トイレのある小代下、宿泊施設のある阪本地区中心地の利用が多い。

過去4回の調査結果を見ると、各年度とも散策が最多を占めている。また、釣りの利用が増加傾向にある。

表Ⅲ. 121 年間ダム湖利用状況 (千人)

利用形態別	利用形態	平成3年度		平成6年度		平成9年度		平成12年度	
		利用者数	(%)	利用者数	(%)	利用者数	(%)	利用者数	(%)
利用形態別	スポーツ	0	(0.0%)	0	(0.0%)	0	(0.0%)	0.2	(0.5%)
	釣り	0	(0.0%)	3	(9.3%)	4	(6.8%)	8	(15.3%)
	ボート	0	(0.0%)	0	(0.0%)	0	(0.0%)	0	(0.0%)
	散策	15	(100.0%)	33	(88.5%)	50	(91.7%)	23	(46.1%)
	その他	0	(0.0%)	1	(2.2%)	1	(1.5%)	19	(38.1%)
	野外	-	-	0	(0.0%)	0	(0.0%)	0.1	(0.3%)
	施設	-	-	0	(0.0%)	0	(0.0%)	13	(25.5%)
その他	-	-	1	(2.2%)	1	(1.5%)	6	(12.4%)	

利用場所別	利用場所	平成3年度	平成6年度	平成9年度	平成12年度
利用場所別	湖面	0	4	4	9
	湖畔	14	2	25	19
	ダム	1	31	25	21
合計		15	37	55	49

※ 平成3年度の「野外活動」「施設利用」は「その他」に含まれている

※ 平成12年度における利用形態別及び利用場所別利用者数は、イベント毎の利用者数をその内容等により割り振った値としている

表Ⅲ. 122 主なイベントの開催状況 (平成12年度)

開催月日	開催場所	イベント等名	イベント内容	参加人数(人)
平成12年7月22日	大塔村村民グラウンド	サマーレイクフェスティバル2000	絵画コンクール表彰式、仮面ライブショー、歌謡・漫オショー	950

62. 九頭竜ダム

湖名：九頭竜湖

型式	使用目的	堤高 (m)	湛水面積 (ha)	総貯水量 (千m ³)
R	FP	128.0	890	353,000

人造湖としては、我が国屈指の水面を有する。上流域には美しい『夢のかけ橋』が湖面に映る。

平成12年度における年間利用者数は9万2千人と推計される(平成6年度:5万9千人, 平成9年度:10万8千人)。

利用形態別のダム湖利用状況の年間推計値によると、「野外活動」が約6割を占めており、キャンプ場を備えた下半原公園(右岸湖畔)、オートキャンプ場を備えた上半原公園(ダム湖上流端)周辺の利用が多い。また、「散策」が約3割を占めており、ダム本体周辺の利用が多い。

過去4回の調査結果を見ると、散策の利用は減少傾向、野外活動は増加傾向にある。利用者数は減少傾向にある。

表Ⅲ. 123 年間ダム湖利用状況 (千人)

利用形態別	利用形態	平成3年度		平成6年度		平成9年度		平成12年度	
		利用者数	(%)	利用者数	(%)	利用者数	(%)	利用者数	(%)
利用形態別	スポーツ	0.2	(0.1%)	0	(0.0%)	0.2	(0.1%)	2	(2.0%)
	釣	8	(4.5%)	3	(4.5%)	1	(0.9%)	0.4	(0.4%)
	ボート	0.4	(0.2%)	0.3	(0.5%)	0.2	(0.2%)	<0.1	*1 (0.0%)
	散策	151	(86.4%)	43	(73.3%)	47	(43.8%)	32	(34.9%)
	その他	16	(8.8%)	13	(21.7%)	59	(54.9%)	57	(62.6%)
	野外活動	-	-	13	(21.7%)	59	(54.9%)	56	(60.5%)
	施設利用	-	-	0	(0.0%)	0	(0.0%)	0	(0.0%)
その他	-	-	0	(0.0%)	0	(0.0%)	2	(2.1%)	

利用場所別	利用場所	平成3年度	平成6年度	平成9年度	平成12年度
利用場所別	湖面	20 (11.4%)	3 (5.0%)	1 (1.2%)	2 (2.5%)
	湖畔	59 (33.5%)	21 (36.1%)	62 (57.9%)	58 (63.3%)
	ダム	96 (55.1%)	35 (58.9%)	44 (40.8%)	31 (34.2%)
合計		175	59	108	92

(単位:千人) 200
 ■スポーツ
 □釣
 □ボート
 □散策
 □野外活動
 □施設利用
 □その他

*1: 22人

※ 平成3年度の「野外活動」「施設利用」は「その他」に含まれている

※ 平成12年度における利用形態別及び利用場所別利用者数は、イベント毎の利用者数をその内容等により割り振った値としている

表Ⅲ. 124 主なイベントの開催状況 (平成12年度)

開催月日	開催場所	イベント等名	イベント内容	参加人数(人)
平成12年7月21日～31日	福井県大野郡和泉村 九頭竜ダム展示館	九頭竜ダムパネル展	パネル展示	281
平成12年7月29日	福井県大野郡和泉村 九頭竜ダム長野発電所	長野地下発電所見学会	電源開発(株)長野地下発電所の施設見学会	158
平成12年7月29日～30日	福井県大野郡和泉村九頭竜ダム下半原公園	森と湖のフェスティバル	親子体験キャンプ、カヌー製作体験、カヌー教室	56

63. 真名川ダム

湖名：麻那姫湖

型式	使用目的	堤高 (m)	湛水面積 (ha)	総貯水量 (千m ³)
A	FNP	127.5	293	115,000

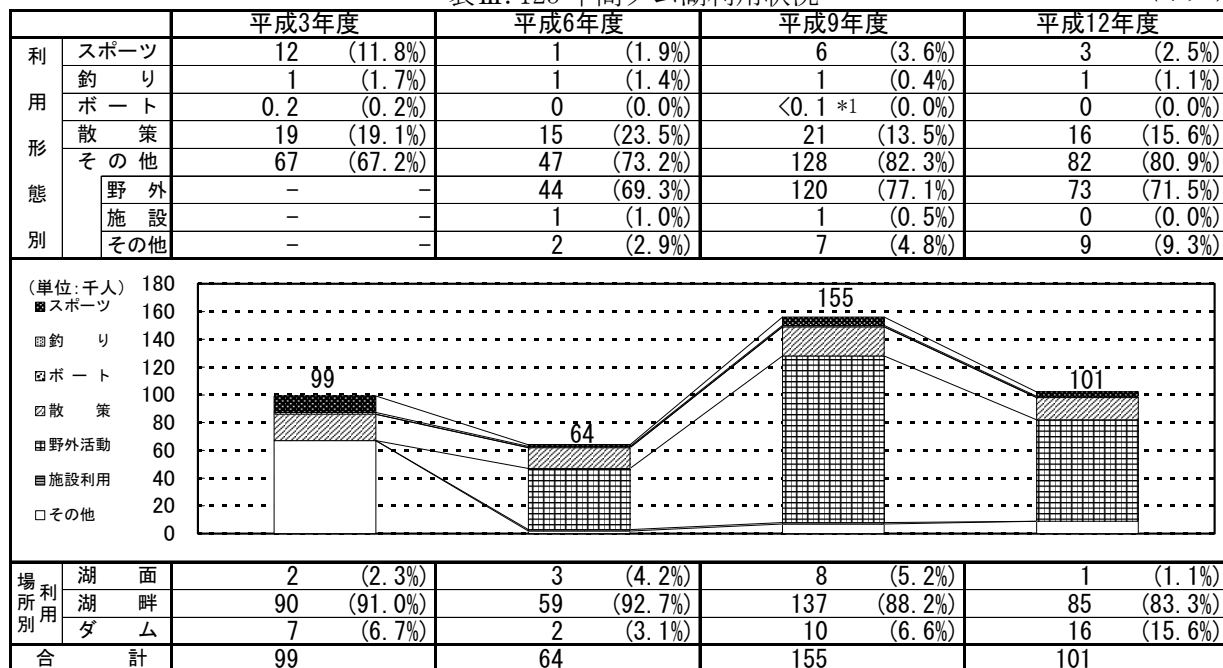
麻那姫湖という名前は越前大野に伝わる伝説に由来する。湖周辺は春の里、夏の里、秋の里と名付けられ、地域ごとに施設整備が進められている。

平成12年度における年間利用者数は10万1千人と推計される(平成6年度:6万4千人、平成9年度:15万5千人)。

利用形態別のダム湖利用状況の年間推計値によると、「野外活動」が約7割を占めており、キャンプ場やバンガローを備えた秋の里(ダム湖上流端)の利用が多い。また、「散策」が約2割を占めており、ダム本体周辺にある春の里周辺の利用が多い。

過去4回の調査結果を見ると、平成3年度以外では野外活動の利用が各年度とも最多となっている。

表Ⅲ. 125 年間ダム湖利用状況 (千人)



※ 平成3年度の「野外活動」「施設利用」は「その他」に含まれている

※ 平成12年度における利用形態別及び利用場所別利用者数は、イベント毎の利用者数をその内容等により割り振った値としている

*1: 40人

表Ⅲ. 126 主なイベントの開催状況 (平成12年度)

開催月日	開催場所	イベント等名	イベント内容	参加人数(人)
平成12年7月29日	福井県大野市真名川ダム管理所	真名川ダム見学会	ダム施設見学会	171
平成12年7月29日～30日	福井県大野市真名川ダム中島公園	おおのアウトドアグラウンズ2000	魚のつかみ取り、熱気球体験フライト	2,800

64. 日吉ダム

あまわかこ
湖名：天若湖

型式	使用目的	堤高 (m)	湛水面積 (ha)	総貯水量 (千m ³)
G	FNW	67.4	274	66,000

淀川水系桂川上流部に位置する。整備計画の中心となるダム直下流は、ダム本体と広大な公園で構成されており、円形橋や広場等の施設の他に「スプリングスひよし」がある。

平成12年度における年間利用者数は87万人と推計される。

利用形態別のダム湖利用状況の年間推計値によると、「施設利用」が約4割を占めており、温泉などがあるスプリングスひよしの利用が多い。また、「散策」が約2割を占めており、スプリングスひよし周辺及び府民の森周辺の利用が多い。

表Ⅲ. 127 年間ダム湖利用状況 (千人)

		平成3年度	平成6年度	平成9年度	平成12年度
利 用 形 態 別	スポーツ				12 (1.3%)
	釣 り				96 (11.0%)
	ボ ー ト				0 (0.0%)
	散 策				217 (24.9%)
	そ の 他				546 (62.7%)
	野 外 施 設				146 (16.8%)
	その他				35 (4.0%)

(単位:千人) 1000

- スポーツ
- ▨ 釣 り
- ▩ ボ ー ト
- ▧ 散 策
- ▦ 野外活動
- ▤ 施設利用
- その他

平成12年度より調査

場 所 別		湖 面	湖 畔	ダ ム	合 計
					102 (11.7%)
					719 (82.6%)
					49 (5.6%)
					870

- ※ 平成3年度の「野外活動」「施設利用」は「その他」に含まれている
- ※ 平成12年度における利用形態別及び利用場所別利用者数は、イベント毎の利用者数をその内容等により割り振った値としている

表Ⅲ. 128 主なイベントの開催状況 (平成12年度)

開催月日	開催場所	イベント等名	イベント内容	参加人数(人)
平成12年4月23日	ダム湖周辺	第3回日吉ダムマラソン	マラソン大会	1,600
平成12年8月26日～27日	スプリングスパーク	スプリングスフェスタ2000	ピアノコンサート、鮎の掴み取り	2,000
平成12年11月11日～12日	下流芝生広場	日吉ふるさと祭り	文化祭	6,000

65. 比 奈 知 ダ ム

湖名：比奈知湖

型 式	使用目的	堤 高 (m)	湛水面積 (ha)	総貯水量 (千m ³)
G	F N W P	70.5	82	20,800

三重県名張市の東部に位置し、ダム周辺には室生・赤目・青山国定公園や赤目一志峡県立自然公園に指定されている赤目四十八滝、香落溪、青蓮寺湖といった景勝地がある。

平成12年度における年間利用者数は5万2千人と推計される。

利用形態別のダム湖利用状況の年間推計値によると、「散策」が約6割を占めており、親水公園があるダム下流周辺及び展望台などがあるダム右岸天端の利用が多い。

表Ⅲ. 129 年間ダム湖利用状況 (千人)

		平成3年度	平成6年度	平成9年度	平成12年度
利 用 形 態 別	スポーツ				2 (3.6%)
	釣 り				2 (4.3%)
	ボ ー ト				0 (0.0%)
	散 策				33 (64.0%)
	そ の 他				15 (28.1%)
	野 外 施 設				2 (4.7%)
	その他				1 (1.7%)
合 計					52 (21.7%)

(単位:千人) 60
 スポーツ
 釣 り
 ボ ー ト
 散 策
 野外活動
 施設利用
 その他

平成12年度より調査

場 所 別	湖 面	湖 畔	ダ ム	合 計
				6 (11.8%)
				35 (67.5%)
				11 (20.7%)
合 計				52

※ 平成3年度の「野外活動」「施設利用」は「その他」に含まれている

※ 平成12年度における利用形態別及び利用場所別利用者数は、イベント毎の利用者数をその内容等により割り振った値としている

表Ⅲ. 130 主なイベントの開催状況 (平成12年度)

開催月日	開催場所	イベント等名	イベント内容	参加人数(人)
平成12年7月30日	比奈知ダム堤体	比奈知ダム見学会	ダム見学会	324
平成12年11月19日	比奈知ダム湖岸コース	名張ロードレース大会	各距離別ロードレース	412

66. 菅 沢 ダ ム

湖名：日南湖

型式	使用目的	堤高 (m)	湛水面積 (ha)	総貯水量 (千m ³)
G	F A I P	73.5	110	19,800

伯耆富士と呼ばれる大山と山陰を代表する皆生温泉から、賀祥ダム、石霞溪への周回コースにあり、広島等山陽方面からの経由地ともなっている。

平成12年度における年間利用者数は2万5千人と推計される（平成6年度：1万人、平成9年度：2万人）。

利用形態別のダム湖利用状況の年間推計値によると、「散策」が約6割を占めており、右岸湖畔の遊歩道公園、中休憩広場のあるダム本体周辺の利用が多い。また、「その他」が2割を占め、これは、イベントによるものと考えられる。「釣り」の利用も多い。

過去4回の調査結果を見ると、各年度とも散策の利用者数が最多である。

表Ⅲ. 131 年間ダム湖利用状況 (千人)

		平成3年度	平成6年度	平成9年度	平成12年度
利 用 形 態 別	スポーツ	0.2 (1.2%)	0.5 (0.6%)	1 (3.9%)	2 (9.8%)
	釣 り	1 (6.5%)	1 (12.0%)	3 (17.2%)	3 (14.1%)
	ボ ー ト	0 (0.0%)	1 (5.5%)	0.1 (0.6%)	0 (0.0%)
	散 策	19 (91.8%)	6 (56.6%)	11 (56.0%)	14 (55.8%)
	そ の 他	0.1 (0.5%)	2 (25.3%)	4 (22.2%)	5 (20.2%)
	野 外 施 設	-	1 (13.0%)	1 (7.1%)	<0.1 *1 (0.1%)
	そ 他	-	1 (11.1%)	0.2 (1.2%)	1 (3.2%)
			0.1 (1.2%)	3 (13.9%)	4 (16.9%)

場 所 別	湖 面	平成3年度	平成6年度	平成9年度	平成12年度
利 用 別	湖 畔	1 (6.7%)	1 (12.6%)	4 (18.0%)	3 (14.1%)
	ダ ム	14 (70.3%)	7 (65.6%)	16 (82.0%)	19 (78.0%)
		5 (23.0%)	2 (21.8%)	0 (0.0%)	2 (7.8%)
合 計		20	10	20	25

※ 平成3年度の「野外活動」「施設利用」は「その他」に含まれている

*1: 22人

※ 平成12年度における利用形態別及び利用場所別利用者数は、イベント毎の利用者数をその内容等により割った値としている

表Ⅲ. 132 主なイベントの開催状況 (平成12年度)

開催月日	開催場所	イベント等名	イベント内容	参加人数(人)
平成12年5月28日	日南湖畔	日南湖畔マラソン大会	マラソン大会	-
平成12年7月16日	中原地区	中原地区清掃活動	自治会による貯水池周辺の清掃活動	47
平成12年7月21日～31日	ダム本体	森と湖に親しむ旬間	ダム内部一般公開、ダム湖遊覧、湖畔サイクリング等	1,939

67. 土 師 ダ ム

湖名：八千代湖

型 式	使用目的	堤 高 (m)	湛水面積 (ha)	総貯水量 (千m ³)
G	FNAWIP	50.0	280	47,300

中国道千代田インターチェンジから車で10分と交通の便に恵まれ、休日にはスポーツやボートを楽しむ人々であふれ、年間を通じて家族連れや若者達で賑わっている。

平成12年度における年間利用者数は31万3千人と推計される（平成6年度：34万7千人、平成9年度：22万9千人）。

利用形態別のダム湖利用状況の年間推計値によると、「散策」が約4割を占めており、左岸湖畔の親水レクリエーションゾーン周辺の利用が多い。また、「スポーツ」、「その他」が約2割を占めており、野球場、テニスコート、サッカー場を備えたスポーツ・観察ゾーン（ダム湖上流端）の利用が多い。

過去4回の調査結果を見ると、スポーツは減少傾向にある。

表Ⅲ. 133 年間ダム湖利用状況 (千人)

		平成3年度	平成6年度	平成9年度	平成12年度
利 用 形 態 別	スポーツ	168 (40.2%)	121 (34.9%)	56 (24.4%)	61 (19.5%)
	釣 り	2 (0.6%)	2 (0.6%)	5 (2.0%)	16 (5.2%)
	ボ ー ト	9 (2.1%)	1 (0.3%)	3 (1.4%)	6 (1.9%)
	散 策	224 (53.7%)	91 (26.2%)	111 (48.6%)	119 (37.9%)
	そ の 他	14 (3.4%)	132 (38.0%)	54 (23.7%)	111 (35.5%)
	野 外 施 設	-	34 (9.7%)	36 (15.6%)	45 (14.5%)
	その他	-	41 (11.9%)	13 (5.7%)	17 (5.4%)
			57 (16.4%)	5 (2.4%)	49 (15.6%)

場 所 別	湖 面	湖 畔	ダ ム	合 計
	21 (5.0%)	376 (90.1%)	20 (4.9%)	417
	5 (1.5%)	309 (89.1%)	33 (9.4%)	347
	12 (5.3%)	217 (94.7%)	0 (0.0%)	229
	28 (9.0%)	285 (90.9%)	0.1 (0.0%)	313

※ 平成3年度の「野外活動」「施設利用」は「その他」に含まれている

※ 平成12年度における利用形態別及び利用場所別利用者数は、イベント毎の利用者数をその内容等により割り振った値としている

表Ⅲ. 134 主なイベントの開催状況 (平成12年度)

開催月日	開催場所	イベント等名	イベント内容	参加人数(人)
平成12年5月13日～14日	八千代湖	第21回カヌーレガッタ	カヌー競技	464
平成12年8月27日	上土師グランド	第20回八千代湖畔親善ゲートボール大会	ゲートボール大会	400
平成12年11月23日	八千代湖周辺	第23回土師ダム湖畔マラソン大会	マラソン大会	800

68. 弥 栄 ダ ム

湖名：弥栄湖

型 式	使用目的	堤 高 (m)	湛水面積 (ha)	総貯水量 (千m ³)
G	F N W I P	120.0	360	112,000

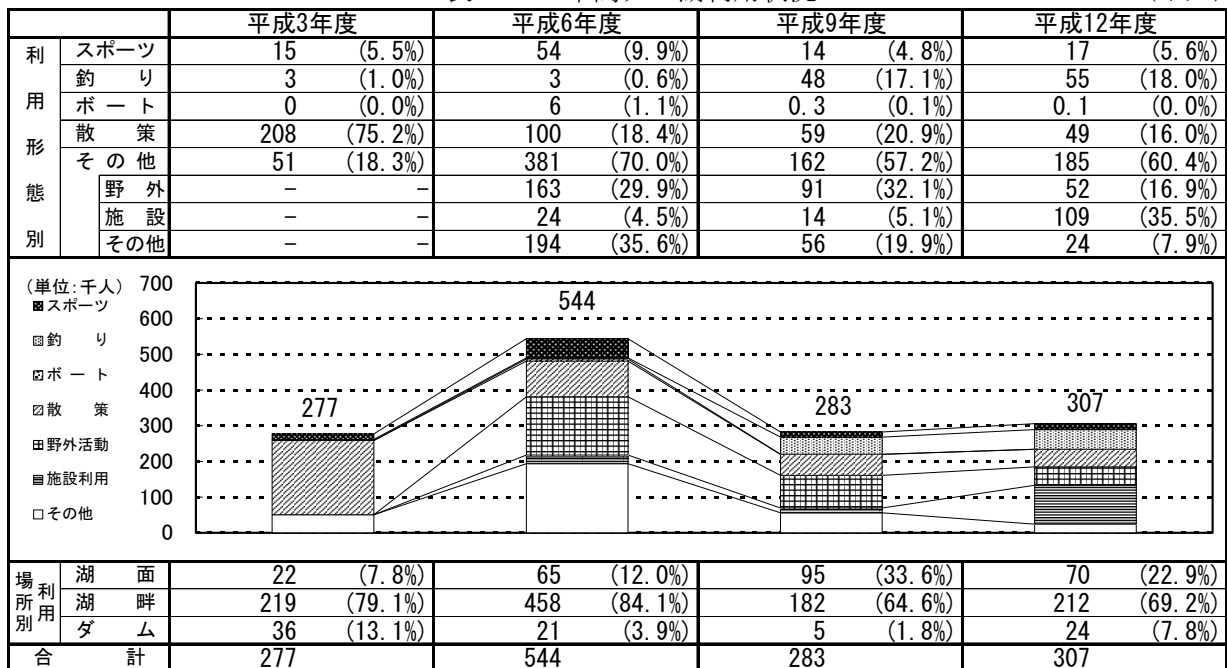
河口から約 14 km の里ダムである。ダム湖を渡る斜張橋の弥栄大橋が湖面に美しく映える。また、ダム湖上流は名勝『弥栄峡』となっている。

平成 12 年度における年間利用者数は 30 万 7 千人と推計される（平成 6 年度：54 万 4 千人、平成 9 年度：28 万 3 千人）。

利用形態別のダム湖利用状況の年間推計値によると、「施設利用」が約 4 割を占めており、キャンプ場、オートキャンプ場（ダム湖上流端）の利用が多い。また、「野外活動」、「釣り」が約 2 割を占めている。

過去 4 回の調査結果を見ると、各年度とも野外活動や施設利用者も多い。また、平成 6 年度は他の年度に比べてスポーツの利用者が多い。これは、平成 6 年度夏季に行なわれた「弥栄湖スポーツフェスティバル」の開催された日に調査が行なわれたためと考えられる。

表Ⅲ. 135 年間ダム湖利用状況 (千人)



※ 平成 3 年度の「野外活動」「施設利用」は「その他」に含まれている

※ 平成 12 年度における利用形態別及び利用場所別利用者数は、イベント毎の利用者数をその内容等により割った値としている

表Ⅲ. 136 主なイベントの開催状況 (平成 12 年度)

開催月日	開催場所	イベント等名	イベント内容	参加人数(人)
平成12年7月29日	パークゴルフ場駐車場	ルーラル県境フェスタ	県境朝市フェスタ	3,000
平成12年7月30日	弥栄大橋下レンタルボート左岸湖岸	弥栄湖スポーツ・フェスティバル	湖上におけるドラゴンボート・レース地の湖水祭り(遊覧、カヌー大会、釣り大会、水上スキー、試乗会)	10,000
平成12年10月21日	大竹市	弥栄ダム完成10周年記念式典	旧地権者招待記念式典	349

69. しまじがわ 島地川ダム

湖名：高瀬湖たかせこ

型式	使用目的	堤高 (m)	湛水面積 (ha)	総貯水量 (千m ³)
G	FNWI	89.0	80	20,600

ダム湖の周回 15 kmには桜やもみじが植えられ、また下流には高瀬峡、上流にはキャンプ場があり、春の花見、初夏の青緑、秋の紅葉を求めて訪れる人が多い。

平成 12 年度における年間利用者数は 5 万人と推計される（平成 6 年度：6 万人，平成 9 年度：8 万 9 千人）。

利用形態別のダム湖利用状況の年間推計値によると、「野外活動」が約 6 割を占めており、キャンプ場やグラウンドを備えた新平ヶ原公園（ダム湖上流端）の利用が多い。また、「その他」の利用が 3 割を占めているのは、主にイベントの利用と考えられる。

過去 4 回の調査結果を見ると、各年度とも野外活動の利用者が多い。また、平成 9 年度までは利用者数は増加傾向にあったが、平成 12 年度では減少している。

表Ⅲ. 137 年間ダム湖利用状況 (千人)

		平成3年度	平成6年度	平成9年度	平成12年度
利 用 形 態 別	スポーツ	0.3 (0.7%)	0.5 (0.8%)	2 (1.9%)	1 (1.1%)
	釣り	0.2 (0.6%)	2 (3.5%)	4 (4.0%)	1 (2.7%)
	ボート	0 (0.0%)	0 (0.0%)	<0.1 *1 (0.0%)	0 (0.0%)
	散策	30 (81.4%)	13 (21.1%)	10 (11.6%)	6 (12.4%)
	その他	6 (17.3%)	45 (74.6%)	73 (82.4%)	42 (83.8%)
	野外	-	34 (56.7%)	59 (67.0%)	29 (58.2%)
	施設	-	0 (0.0%)	0.1 (0.1%)	0 (0.0%)
	その他	-	11 (17.9%)	14 (15.3%)	13 (25.6%)
(単位:千人) 100 ■スポーツ □釣り □ボート □散策 □野外活動 □施設利用 □その他					
場 利 用 所 別	湖面	0.2 (0.6%)	10 (17.2%)	16 (17.9%)	10 (19.5%)
	湖畔	36 (98.6%)	48 (79.2%)	72 (80.6%)	40 (79.8%)
	ダム	0.3 (0.8%)	2 (3.6%)	1 (1.5%)	0.4 (0.7%)
	合計	36	60	89	50

*1: 40 人
 ※ 平成 3 年度の「野外活動」「施設利用」は「その他」に含まれている
 ※ 平成 12 年度における利用形態別及び利用場所別利用者数は、イベント毎の利用者数をその内容等により割り振った値としている

表Ⅲ. 138 主なイベントの開催状況 (平成 12 年度)

開催月日	開催場所	イベント等名	イベント内容	参加人数(人)
開催なし	-	-	-	-

70. 八 田 原 ダ ム

湖名：芦田湖 あしだこ

型 式	使用目的	堤 高 (m)	湛水面積 (ha)	総貯水量 (千m ³)
G	FNWI	84.9	261	60,000

広島市民球場の約 111 倍の広さを持つダム周辺には、さまざまな公園や自然を楽しむ施設が整備されている。また世界で一番長い吊床板橋「夢吊り橋」がかかっている。

平成 12 年度における年間利用者数は 24 万 9 千人と推計される。

利用形態別のダム湖利用状況の年間推計値によると、「散策」「野外活動」がそれぞれ約 3 割を占めており、ともに河佐峡の利用が多い。また、「釣り」が約 2 割を占めている。

表Ⅲ. 139 年間ダム湖利用状況 (千人)

		平成3年度	平成6年度	平成9年度	平成12年度
利 用 形 態 別	スポーツ				5 (2.0%)
	釣 り				37 (15.0%)
	ポ ー ト				1 (0.4%)
	散 策				83 (33.4%)
	そ の 他				122 (49.2%)
	野 外 施 設 そ の 他				77 (31.0%) 15 (6.1%) 30 (12.0%)
(単位:千人) 300		<p>平成12年度より調査</p>			
■スポーツ	250				
□釣 り	200				
□ポ ー ト	150				
□散 策	100				
□野 外活動	50				
□施設利用	0				
□その他	0				
場 所 別	湖 面				66 (26.4%)
	湖 畔				183 (73.6%)
	ダ ム				0 (0.0%)
	合 計				249

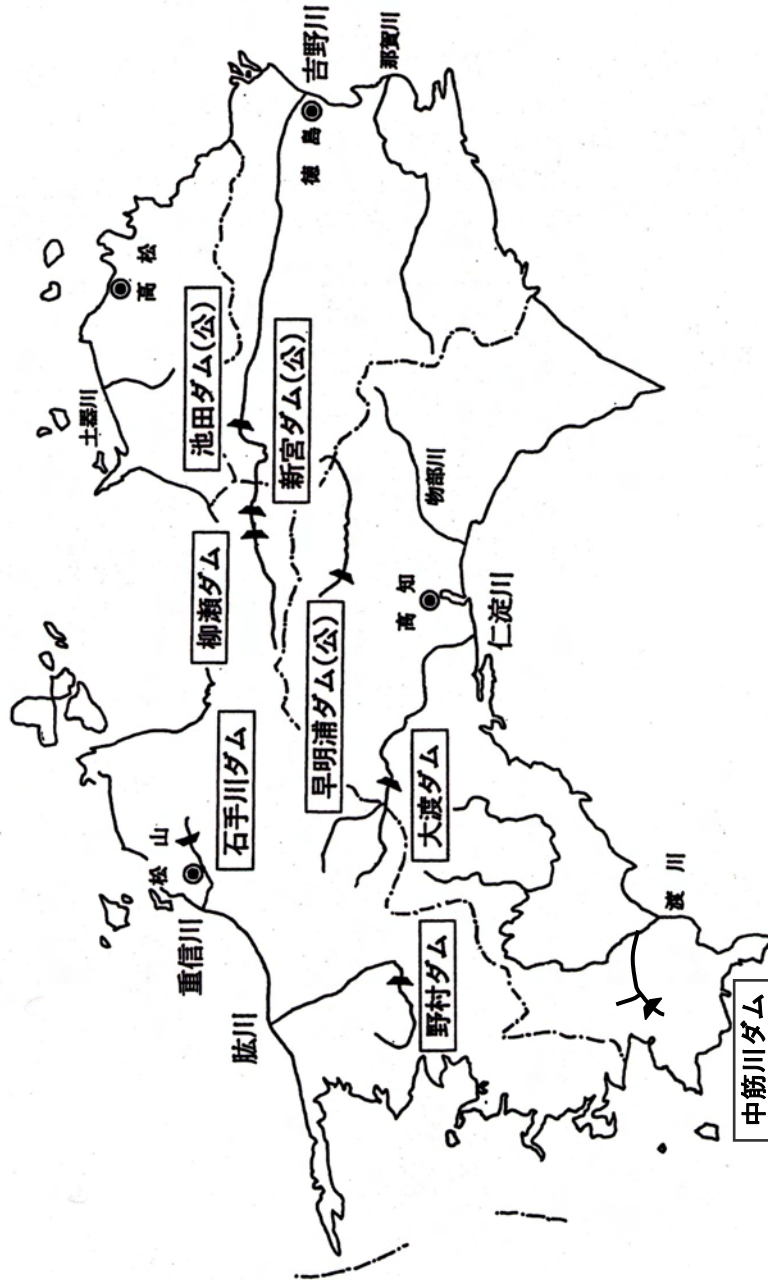
※ 平成 3 年度の「野外活動」「施設利用」は「その他」に含まれている

※ 平成 12 年度における利用形態別及び利用場所別利用者数は、イベント毎の利用者数をその内容等により割り振った値としている

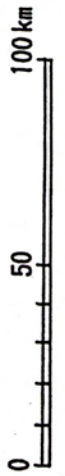
表Ⅲ. 140 主なイベントの開催状況 (平成 12 年度)

開催月日	開催場所	イベント等名	イベント内容	参加人数(人)
開催なし	—	—	—	—

III-8. 四国地方



(公) は水資源開発公団所管ダム



四国地方の調査対象ダム位置図

71. 早明浦ダム

湖名：早明浦湖

型式	使用目的	堤高(m)	湛水面積(ha)	総貯水量(千m ³)
G	FNAWIP	106.0	750	316,000

ダムの総貯水量は西日本最大であり『四国のいのち』と呼ばれる。周辺には、キャンプ場、森林公園等もあり、四季を通じて見学者が多い。
平成12年度における年間利用者数は9万1千人と推計される（平成6年度：11万8千人、平成9年度：8万8千人）。

利用形態別のダム湖利用状況の年間推計値によると、「散策」が約4割を占めており、遊歩道や四阿のある、ダムサイト右岸周辺の利用が多い。また、「その他」は約3割を占めており、「施設利用」「釣り」が約1割を占めている。

過去4回の調査結果を見ると、各年度とも散策が最多である。また、利用者数については減少傾向にある。

表Ⅲ. 141 年間ダム湖利用状況 (千人)

		平成3年度	平成6年度	平成9年度	平成12年度
利用形態別	スポーツ	17 (10.8%)	9 (7.9%)	5 (6.0%)	4 (4.4%)
	釣り	2 (1.2%)	5 (4.1%)	10 (11.1%)	9 (10.4%)
	ボート	0 (0.0%)	0.1 (0.1%)	0.4 (0.4%)	1 (1.0%)
	散策	136 (84.9%)	86 (72.7%)	32 (36.4%)	38 (41.6%)
	その他	5 (3.1%)	18 (15.2%)	41 (46.0%)	39 (42.6%)
	野外施設	-	4 (3.2%)	13 (14.2%)	1 (1.5%)
	その他	-	11 (9.4%)	3 (3.5%)	12 (13.5%)
	その他	-	3 (2.6%)	25 (28.3%)	25 (27.6%)

(単位:千人)

- スポーツ
- ▨ 釣り
- ▩ ボート
- 散策
- 野外活動
- 施設利用
- その他

場所別	湖面	湖岸	ダム	合計
	10 (6.5%)	107 (66.9%)	43 (26.6%)	160
	5 (4.3%)	96 (81.0%)	17 (14.7%)	118
	10 (11.8%)	70 (78.9%)	8 (9.4%)	88
	15 (16.5%)	67 (74.5%)	8 (9.1%)	91

- ※ 平成3年度の「野外活動」「施設利用」は「その他」に含まれている
- ※ 平成12年度における利用形態別及び利用場所別利用者数は、イベント毎の利用者数をその内容等により割り振った値としている

表Ⅲ. 142 主なイベントの開催状況 (平成12年度)

開催月日	開催場所	イベント等名	イベント内容	参加人数(人)
平成12年8月5日	右岸展望台広場	やまびこカーニバル	踊り、ゲーム、コンサート、花火	5,000
平成12年8月13日	ダム直下広場及び下流	いかだ祭り	いかだ早下りレース	1,000
平成12年11月12日	ダム周回道路	湖岸マラソン大会	2コース・男女・年齢別マラソン	1,000

72. 池田ダム

湖名：池田湖

型式	使用目的	堤高 (m)	湛水面積 (ha)	総貯水量 (千m ³)
G	FNAWIP	24.0	144	12,650

四国三郎とも呼び親しまれている吉野川に築造された多目的ダムである。神秘的な中にも明るい雰囲気が喜ばれ、周辺ルートは家族連れで楽しんでいる。

平成12年度における年間利用者数は11万1千人と推計される（平成6年度：10万7千人、平成9年度：10万8千人）。

利用形態別のダム湖利用状況の年間推計値によると、「スポーツ」が約5割を占めており、野球場を備えた吉野川運動公園（右岸湖畔）の利用が多い。また、「その他」が2割を占めており、これはイベントによるものと考えられる。

過去4回の調査結果をみると、各年度ともスポーツの利用が最多である。また、利用者数は年々増加傾向にある。

表Ⅲ. 143 年間ダム湖利用状況 (千人)

		平成3年度	平成6年度	平成9年度	平成12年度
利 用 形 態 別	スポーツ	27 (48.3%)	71 (66.2%)	71 (65.4%)	54 (48.5%)
	釣り	4 (7.1%)	2 (1.5%)	1 (0.7%)	5 (4.6%)
	ボート	2 (2.6%)	0.3 (0.3%)	0.3 (0.3%)	0.1 (0.1%)
	散策	16 (29.6%)	31 (28.7%)	12 (11.4%)	15 (13.5%)
	その他	7 (12.4%)	3 (3.3%)	24 (22.2%)	37 (33.3%)
	野外	-	0.4 (0.4%)	<0.1 *2 (0.0%)	0.5 (0.5%)
	施設	-	3 (2.9%)	24 (22.0%)	11 (9.8%)
その他	-	<0.1 *1 (0.0%)	0.2 (0.2%)	26 (23.0%)	

(単位:千人)

- スポーツ
- ▨ 釣り
- ▩ ボート
- ▧ 散策
- ▦ 野外活動
- ▥ 施設利用
- その他

場 所 別		平成3年度	平成6年度	平成9年度	平成12年度
湖	面	8 (14.2%)	2 (2.2%)	2 (1.6%)	7 (6.1%)
湖	畔	46 (82.5%)	103 (96.2%)	84 (77.6%)	95 (86.1%)
ダ	ム	2 (3.3%)	2 (1.6%)	23 (20.9%)	9 (7.9%)
合 計		56	107	108	111

※ 平成3年度の「野外活動」「施設利用」は「その他」に含まれている

*1: 23人 *2: 33人

※ 平成12年度における利用形態別及び利用場所別利用者数は、イベント毎の利用者数をその内容等により割り振った値としている

表Ⅲ. 144 主なイベントの開催状況 (平成12年度)

開催月日	開催場所	イベント等名	イベント内容	参加人数(人)
平成12年7月16日	板野運動公園	第5回吉野川スポーツ交流大会	ソフトボール、バレーボール、マラソン、Eボート	700
平成12年7月22日	板野運動公園	池田へそっ湖まつり	ダム見学会、パネル展示、カラオケ大会、爆笑吉本興業ショー(Mrボールド・スキヤキ)、阿波踊り、花火大会、加川良フォークコンサート、子供あめごつかみどり、ブラックバス釣り大会	10,000

73. やなせ 柳 瀬 ダ ム

湖名：金砂湖 きんしゃこ

型 式	使用目的	堤 高 (m)	湛水面積 (ha)	総貯水量 (千m ³)
G	F A W I P	55.5	155	32,200

ダム湖近くの翠波高原（892m）では春は菜の花，夏はコスモスが高原を覆いつくす。ワシントンから里帰りした桜を記念植樹した『ワシントン桜の園』もある。

平成12年度における年間利用者数10万5千人と推計される（平成6年度：6万2千人，平成9年度：16万1千人）。

利用形態別のダム湖利用状況の年間推計値によると、「野外活動」が約5割を占めており，富郷キャンプ場（ダム湖上流端）の利用が多い。また，「釣り」，「散策」が約2割を占めている。

過去4回の調査結果を見ると，利用者数は年々増加傾向にある。また，平成9年度では他の年度に比べて野外活動の利用者数が多くなっている。

表Ⅲ. 145 年間ダム湖利用状況 (千人)

		平成3年度	平成6年度	平成9年度	平成12年度
利 用 形 態 別	スポーツ	2 (2.7%)	1 (0.6%)	2 (1.3%)	4 (3.6%)
	釣 り	8 (15.6%)	11 (17.8%)	16 (10.2%)	19 (18.4%)
	ボ ート	1 (1.7%)	0.1 (0.3%)	0.4 (0.2%)	0.4 (0.3%)
	散 策	14 (26.6%)	7 (11.7%)	14 (8.8%)	18 (16.8%)
	そ の 他	29 (53.4%)	43 (69.6%)	128 (79.5%)	64 (60.9%)
	野 外 施 設	-	4 (7.2%)	111 (68.6%)	57 (54.3%)
	その他	-	0 (0.0%)	2 (1.3%)	<0.1 *1 (0.0%)
			39 (62.4%)	15 (9.5%)	7 (6.5%)

場 利 用 場 所 別	湖 面	平成3年度	平成6年度	平成9年度	平成12年度
	湖 面	11 (19.9%)	48 (77.6%)	33 (20.5%)	26 (24.3%)
	湖 畔	39 (72.9%)	9 (15.2%)	126 (78.1%)	78 (74.5%)
	ダ ム	4 (7.2%)	5 (7.2%)	2 (1.4%)	1 (1.1%)
合 計		54	62	161	105

*1 : 11人

※ 平成3年度の「野外活動」「施設利用」は「その他」に含まれている

※ 平成12年度における利用形態別及び利用場所別利用者数は，イベント毎の利用者数をその内容等により割り振った値としている

表Ⅲ. 146 主なイベントの開催状況 (平成12年度)

開催月日	開催場所	イベント等名	イベント内容	参加人数(人)
平成12年8月5日	愛媛県伊予三島市金砂町平野山地先	第14回湖水まつり	和太鼓、花火大会、カラオケ大会、各種バザー、パネル展示	3,000

74. 新 宮 ダ ム

湖名： _____

型式	使用目的	堤高 (m)	湛水面積 (ha)	総貯水量 (千m ³)
G	F A I P	42.0	90	13,000

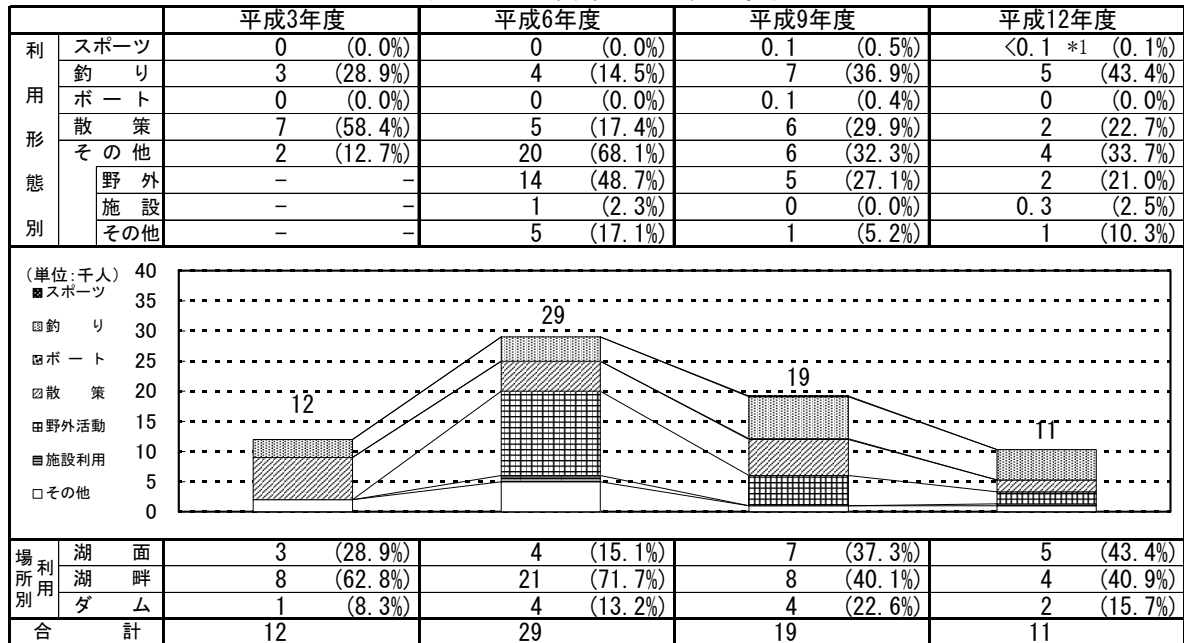
銅山川とその支流には溪谷や滝が多くあり、シーズンになると溪流でのアユやアマゴ釣りに楽しまれている。また、ダム湖にはブラックバスの大物が多く、釣り客で賑わっている。

平成12年度における年間利用者数は1万1千人と推計される(平成6年度:2万9千人、平成9年度:1万9千人)。

利用形態別のダム湖利用状況の年間推計値によると、「釣り」が約4割を占めている。また、「散策」約2割を占めており、散策道のあるダム本体周辺の利用が多い。「野外活動」も2割を占めており、湖岸周辺の利用が多い。

過去4回の調査結果を見ると、散策・野外活動等のアウトドア的な利用が多い。また、釣りの利用者が増加傾向にある。

表Ⅲ. 147 年間ダム湖利用状況 (千人)



*1: 11人

※ 平成3年度の「野外活動」「施設利用」は「その他」に含まれている

※ 平成12年度における利用形態別及び利用場所別利用者数は、イベント毎の利用者数をその内容等により割り振った値としている

表Ⅲ. 148 主なイベントの開催状況 (平成12年度)

開催月日	開催場所	イベント等名	イベント内容	参加人数(人)
開催なし	-	-	-	-

75. 石 手 川 ダ ム

湖名：白鷺湖しらさぎこ

型 式	使用目的	堤 高 (m)	湛水面積 (ha)	総貯水量 (千m ³)
G	F A W	87.0	50	12,800

歴史ある道後温泉に近く、松山市のシンボル松山城からも車で20分と交通の便に恵まれていることから、散策等に訪れる人が多い。

平成12年度における年間利用者数は3万7千人と推計される（平成6年度：4万人、平成9年度：4万9千人）。

利用形態別のダム湖利用状況の年間推計値によると、「散策」が約5割を占めており、ダム本体周辺、及び左右岸の湖畔周辺の利用が多い。また、「釣り」が約3割を占めている。

過去4回の調査結果を見ると、各年度とも散策が約半数を占めている。また、平成9年度より釣りの利用者が増加傾向にある。

表Ⅲ. 149 年間ダム湖利用状況 (千人)

		平成3年度	平成6年度	平成9年度	平成12年度
利 用 形 態 別	スポーツ	2 (5.4%)	1 (2.8%)	1 (2.4%)	0.5 (1.3%)
	釣 り	3 (11.4%)	2 (4.1%)	11 (23.3%)	10 (27.5%)
	ボ ー ト	<0.1 *1 (0.1%)	0.1 (0.3%)	1 (2.6%)	<0.1 *2 (0.1%)
	散 策	21 (68.9%)	27 (67.5%)	23 (47.4%)	18 (47.1%)
	そ の 他	4 (14.2%)	10 (25.3%)	12 (24.3%)	9 (24.0%)
	野 外 施 設	-	0 (0.0%)	6 (12.7%)	6 (17.4%)
	施 設	-	0.1 (0.3%)	2 (3.2%)	0 (0.0%)
	そ の 他	-	10 (25.0%)	4 (8.4%)	3 (6.7%)

場 所 利 用 別	湖 面	湖 畔	ダ ム	合 計
	4 (11.6%)	18 (60.7%)	8 (27.7%)	30
	2 (5.5%)	5 (13.4%)	33 (81.1%)	40
	14 (27.7%)	20 (41.6%)	15 (30.7%)	49
	11 (29.5%)	11 (28.3%)	16 (42.2%)	37

*1: 44人 *2: 34人

※ 平成3年度の「野外活動」「施設利用」は「その他」に含まれている

※ 平成12年度における利用形態別及び利用場所別利用者数は、イベント毎の利用者数をその内容等により割った値としている

表Ⅲ. 150 主なイベントの開催状況 (平成12年度)

開催月日	開催場所	イベント等名	イベント内容	参加人数(人)
平成12年7月21日	4号地公園	河原石落書きごっこ	魚とり、石に絵を書く	52
平成12年7月25日	ダム本体	ダム見学会	ダム施設見学	64
平成12年7月28日	6号地公園	親子交歓会	木・竹細工、クイズ	105

76. の 野 村 ダ ム

湖名：朝霧湖 あさぎりこ

型 式	使用目的	堤 高 (m)	湛水面積 (ha)	総貯水量 (千m ³)
G	F A W	60.0	95	16,000

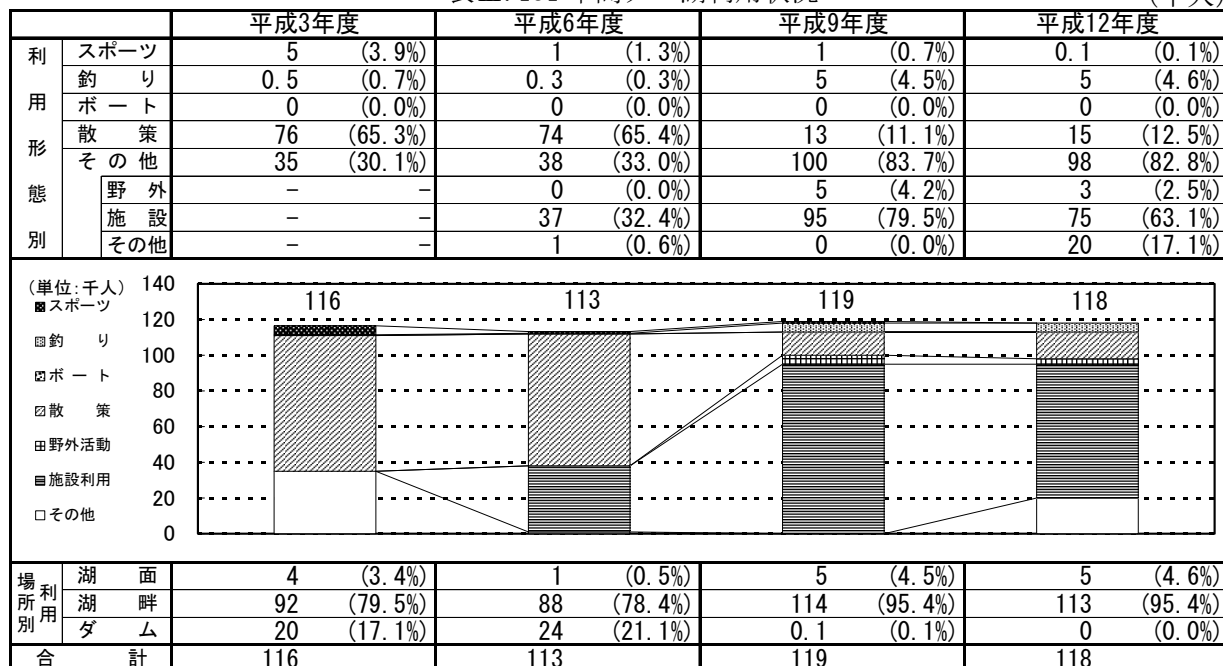
建設時から計画的に公園や緑地の整備が実施され、ダム周辺にはレクリエーション施設等が整備されている。ダム湖畔での祭りもさかんに行われている。

平成12年度における年間利用者数は11万8千人と推計される（平成6年度：11万3千人、平成9年度：11万9千人）。

利用形態別のダム湖利用状況の年間推計値によると、「施設利用」が約6割を占めており、右岸湖畔の温泉施設、及びMTBコース等を備えたわんぱくらんど（ダム本体右岸周辺）の利用が多い。また、「その他」が約2割を占めており、これはイベントによるものと考えられる。その他は「散策」が約1割を占めており、ダム湖左右岸の緑地公園の利用が多い。

過去4回の調査結果を見ると、平成9年度より散策の利用者が減少したのに対して、施設利用者が増加している。また、各年度の利用者数についてはほぼ同数である。

表Ⅲ. 151 年間ダム湖利用状況 (千人)



- ※ 平成3年度の「野外活動」「施設利用」は「その他」に含まれている
- ※ 平成12年度における利用形態別及び利用場所別利用者数は、イベント毎の利用者数をその内容等により割り振った値としている

表Ⅲ. 152 主なイベントの開催状況 (平成12年度)

開催月日	開催場所	イベント等名	イベント内容	参加人数(人)
平成12年5月3日	朝霧湖、ダム本体	マラソン大会、ダム祭り	マラソン大会、ダム祭り	15,000
平成12年8月14日	朝霧湖、ダム本体	野村町納涼・花火大会	花火大会	5,000

77. おおど 大 渡 ダ ム

湖名：茶霧湖さぎりこ

型 式	使用目的	堤 高 (m)	湛水面積 (ha)	総貯水量 (千m ³)
G	F NWP	96.0	201	66,000

霊峰石鎚山を源にする仁淀川の清流を集めた茶霧湖湖畔は、茶畑と自然林に囲まれ、ハイキングやドライブを楽しむ人たちの憩いの場となっている。

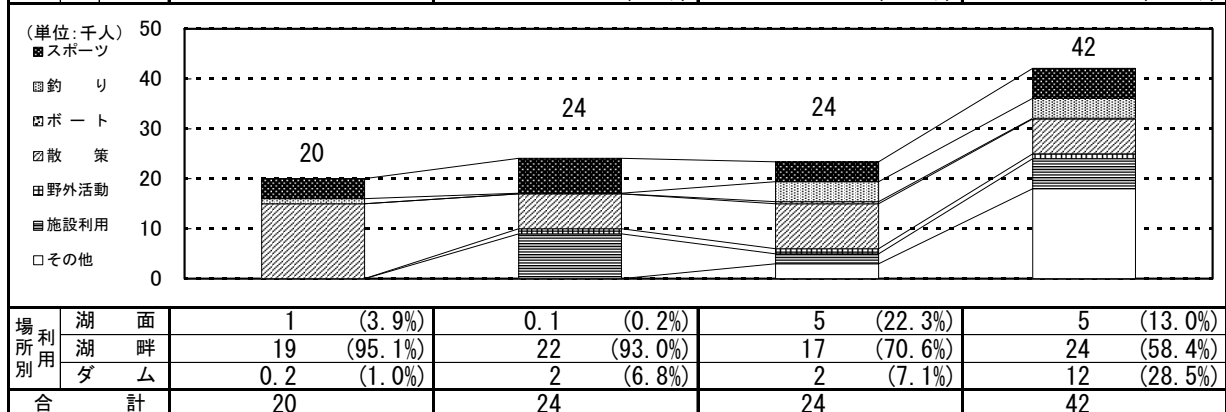
平成12年度における年間利用者数は4万2千人と推計される(平成6年度:2万4千人、平成9年度:2万4千人)。

利用形態別のダム湖利用状況の年間推計値によると、「その他」が4割を占め、ダム堤体内見学や、その他イベントの利用が多いと考えられる。また、「散策」が約2割を占めており、ダム本体周辺等の利用が多いと考えられる。

過去4回の調査結果を見ると、各年度とも散策の利用者が多いが、散策の利用者数は減少傾向にある。

表Ⅲ. 153 年間ダム湖利用状況 (千人)

		平成3年度	平成6年度	平成9年度	平成12年度
利 用 形 態 別	スポーツ	4 (19.0%)	7 (28.5%)	4 (18.0%)	6 (13.3%)
	釣 り	1 (3.9%)	0.1 (0.6%)	4 (18.2%)	4 (9.9%)
	ボ ー ト	0 (0.0%)	<0.1*1 (0.1%)	0.4 (1.8%)	0.1 (0.3%)
	散 策	15 (77.1%)	7 (29.9%)	9 (37.6%)	7 (17.1%)
	そ の 他	0 (0.0%)	10 (40.9%)	6 (24.4%)	25 (59.4%)
	野 外 施 設	-	1 (3.7%)	1 (3.1%)	1 (1.7%)
	そ の 他	-	9 (37.2%)	2 (9.3%)	6 (14.4%)
	そ の 他	-	0 (0.0%)	3 (12.0%)	18 (43.3%)



場 所 別	湖 面		湖 畔		ダ ム		合 計
	利 用	者 数	利 用	者 数	利 用	者 数	
	1	(3.9%)	0.1	(0.2%)	5	(22.3%)	5
	19	(95.1%)	22	(93.0%)	17	(70.6%)	24
	0.2	(1.0%)	2	(6.8%)	2	(7.1%)	12
	20		24		24		42

※ 平成3年度の「野外活動」「施設利用」は「その他」に含まれている
 ※ 平成12年度における利用形態別及び利用場所別利用者数は、イベント毎の利用者数をその内容等により割り振った値としている

表Ⅲ. 154 主なイベントの開催状況 (平成12年度)

開催月日	開催場所	イベント等名	イベント内容	参加人数(人)
平成12年5月14日	貯水池全体	釣り大会	BANS事務局釣り大会	97
平成12年8月16日	森の越運動広場	茶霧湖まつり	お盆の1日を楽しむイベント	2,000
平成12年11月12日	ダム堤体内	ダム堤体内見学	ダムの役割PR	50

78. 中 筋 川 ダ ム

湖名：蛭湖ほたるこ

型 式	使用目的	堤 高 (m)	湛水面積 (ha)	総貯水量 (千m ³)
G	FNAWI	73.1	70	12,600

一級河川・四万十川の一時支川，中筋川上流に位置する。公園やスポーツ施設，池などもあり，さまざまな人が楽しめる場となっている。

平成12年度における年間利用者数は1万5千人と推計される。

利用形態別のダム湖利用状況の年間推計値によると，「その他」が約4割を占めており，イベント等の影響と考えられる。また，「散策」が約3割を占めており，宿毛市公園周辺の利用が多い。また，「スポーツ」が約2割を占めており，ゴルフ場の利用が多い。

表Ⅲ. 155 年間ダム湖利用状況 (千人)

		平成3年度	平成6年度	平成9年度	平成12年度
利 用 形 態 別	スポーツ				3 (22.2%)
	釣 り				1 (6.9%)
	ポ ー ト				0 (0.0%)
	散 策				4 (26.0%)
	そ の 他				7 (44.9%)
	野 外 施 設				0.4 (2.6%)
	その他				0 (0.0%)
					6 (42.3%)
(単位:千人) 20		<p>平成12年度より調査</p>			
■スポーツ					
□釣 り					
□ポ ー ト					
□散 策					
□野外活動					
□施設利用					
□その他					
0					
場 所 別	湖 面				6 (41.2%)
	湖 畔				9 (58.8%)
	ダ ム				0 (0.0%)
	合 計				15

※ 平成3年度の「野外活動」「施設利用」は「その他」に含まれている

※ 平成12年度における利用形態別及び利用場所別利用者数は，イベント毎の利用者数をその内容等により割り振った値としている

表Ⅲ. 156 主なイベントの開催状況 (平成12年度)

開催月日	開催場所	イベント等名	イベント内容	参加人数(人)
平成12年7月30日	東部農村改善センター	第5回中筋川ダム「蛭湖まつり」	アンパンマンショー	787
平成12年8月6日	ダム	第5回中筋川ダム「蛭湖まつり」	もちまき、カラオケ大会	819
平成12年8月6日	梅ノ木公園	第5回中筋川ダム「蛭湖まつり」	アメゴのつかみ取り、ウナギの放流	395

79. 耶馬溪ダム

湖名：耶馬溪湖

型式	使用目的	堤高(m)	湛水面積(ha)	総貯水量(千m ³)
G	FNWIP	62.0	110	23,300

ダム湖は、耶馬日田英彦山国定公園内に位置し、ダム湖上流域には深耶馬溪温泉や紅葉の名勝があり観光ルートになっている。

平成12年度における年間利用者数は6万人と推計される（平成6年度：7万1千人、平成9年度：9万4千人）。

利用形態別のダム湖利用状況の年間推計値によると、「散策」が約6割を占めており、ダム本体左右岸の展望広場周辺の利用が多い。また、「その他」が約2割を占めており、イベント等の利用と考えられる。

過去4回の調査結果を見ると、各年度とも散策の利用が大半を占めている。

表Ⅲ. 157 年間ダム湖利用状況 (千人)

		平成3年度	平成6年度	平成9年度	平成12年度
利用形態別	スポーツ	6 (9.6%)	4 (5.2%)	5 (5.3%)	3 (4.5%)
	釣り	5 (7.0%)	2 (2.4%)	8 (8.4%)	3 (4.4%)
	ボート	0 (0.0%)	0 (0.0%)	<0.1 *1 (0.0%)	0 (0.0%)
	散策	54 (83.0%)	57 (80.5%)	61 (65.0%)	35 (57.8%)
	その他	0.3 (0.4%)	8 (11.9%)	20 (21.3%)	20 (33.3%)
	野外施設	-	6 (8.3%)	0.5 (0.5%)	1 (1.0%)
	施設利用	-	0 (0.0%)	<0.1 *2 (0.0%)	5 (9.0%)
	その他	-	2 (3.6%)	19 (20.7%)	14 (23.3%)

(単位:千人)

- スポーツ
- ▨ 釣り
- ▩ ボート
- 散策
- ▧ 野外活動
- ▦ 施設利用
- その他

場利用別		平成3年度	平成6年度	平成9年度	平成12年度
湖面		5 (7.0%)	6 (8.5%)	28 (30.0%)	5 (8.9%)
湖畔		57 (87.6%)	56 (79.2%)	56 (59.8%)	28 (47.1%)
ダム		3 (5.4%)	9 (12.3%)	10 (10.2%)	26 (44.0%)
合計		65	71	94	60

※ 平成3年度の「野外活動」「施設利用」は「その他」に含まれている

*1: 34人 *2: 44人

※ 平成12年度における利用形態別及び利用場所別利用者数は、イベント毎の利用者数をその内容等により割り振った値としている

表Ⅲ. 158 主なイベントの開催状況 (平成12年度)

開催月日	開催場所	イベント等名	イベント内容	参加人数(人)
平成12年7月29日～7月30日	耶馬溪ダム・ダム湖周辺	森と湖豊の国2000年フェスタIN耶馬溪	耶馬溪湖畔花火大会、ウルトラクイズ大会、魚のつかみどり、かぶと虫のつかみどり、森林教室、ネイチャーゲーム、湖面遊覧、一村一品青空物産市、熱気球体験コーナー、水陸両用車試乗コーナー、魚釣りコーナー、ダム堤体見学クイズラリー	14,000

80. 松原ダム

湖名：梅林湖

型式	使用目的	堤高 (m)	湛水面積 (ha)	総貯水量 (千m ³)
G	FNWP	83.0	190	54,600

ダム湖は大分県と熊本県の県境にある。筑後川（杖立川）筋は耶馬日田英彦山国定公園に指定され、ダム湖直上流には杖立温泉がある。

平成12年度における年間利用者数は11万5千人と推計される（平成6年度：10万9千人、平成9年度：21万8千人）。

利用形態別のダム湖利用状況の年間推計値によると、「散策」が約5割を占めており、ダム湖上流端の杖立温泉街周辺の利用が多い。また、「釣り」、「施設利用」が約2割を占めている。

過去4回の調査結果を見ると、各年度ともに散策の利用者が最多である。また、利用者数は減少傾向にある。

表Ⅲ. 159 年間ダム湖利用状況 (千人)

		平成3年度	平成6年度	平成9年度	平成12年度
利用形態別	スポーツ	0.1 (0.0%)	1 (1.2%)	3 (1.2%)	2 (1.9%)
	釣り	5 (1.6%)	14 (13.2%)	35 (15.9%)	25 (21.5%)
	ボート	0 (0.0%)	1 (0.4%)	1 (0.5%)	<0.1 *1 (0.0%)
	散策	296 (97.8%)	92 (84.2%)	152 (69.6%)	57 (50.1%)
	その他	2 (0.6%)	1 (1.0%)	28 (12.8%)	30 (26.5%)
	野外	-	1 (0.5%)	0.2 (0.1%)	2 (1.8%)
	施設	-	0 (0.0%)	21 (9.7%)	20 (17.8%)
その他	-	0.4 (0.5%)	6 (2.9%)	8 (6.8%)	

利用場別	湖面	湖畔	ダム	合計
平成3年度	6 (1.8%)	259 (85.6%)	38 (12.6%)	303
平成6年度	16 (14.8%)	90 (82.5%)	3 (2.7%)	109
平成9年度	40 (18.2%)	167 (76.4%)	12 (5.4%)	218
平成12年度	30 (26.5%)	59 (51.8%)	25 (21.7%)	115

※ 平成3年度の「野外活動」「施設利用」は「その他」に含まれている
 ※ 平成12年度における利用形態別及び利用場別利用者数は、イベント毎の利用者数をその内容等により割り振った値としている

表Ⅲ. 160 主なイベントの開催状況 (平成12年度)

開催月日	開催場所	イベント等名	イベント内容	参加人数(人)
平成12年5月3日	松原ダム梅林湖	日田バスフィッシャーメンズクラブ陸っぱりバス釣り大会	陸からのブラックバス釣り大会 & 釣り場環境クリーンアップ	130
平成12年7月22日	松原ダム梅林湖	第14回森と湖の祭典	上下流交流・湖面遊覧・工作教室	900
平成12年8月6日	松原ダム梅林湖	NBC日本バスクラブ HOPE CUP	ボートによるブラックバス釣り大会	80

81. 下 釜 湖 下 釜 湖

湖名：蜂の巣湖

型 式	使用目的	堤 高 (m)	湛水面積 (ha)	総貯水量 (千m ³)
A	FNP	98.0	200	59,300

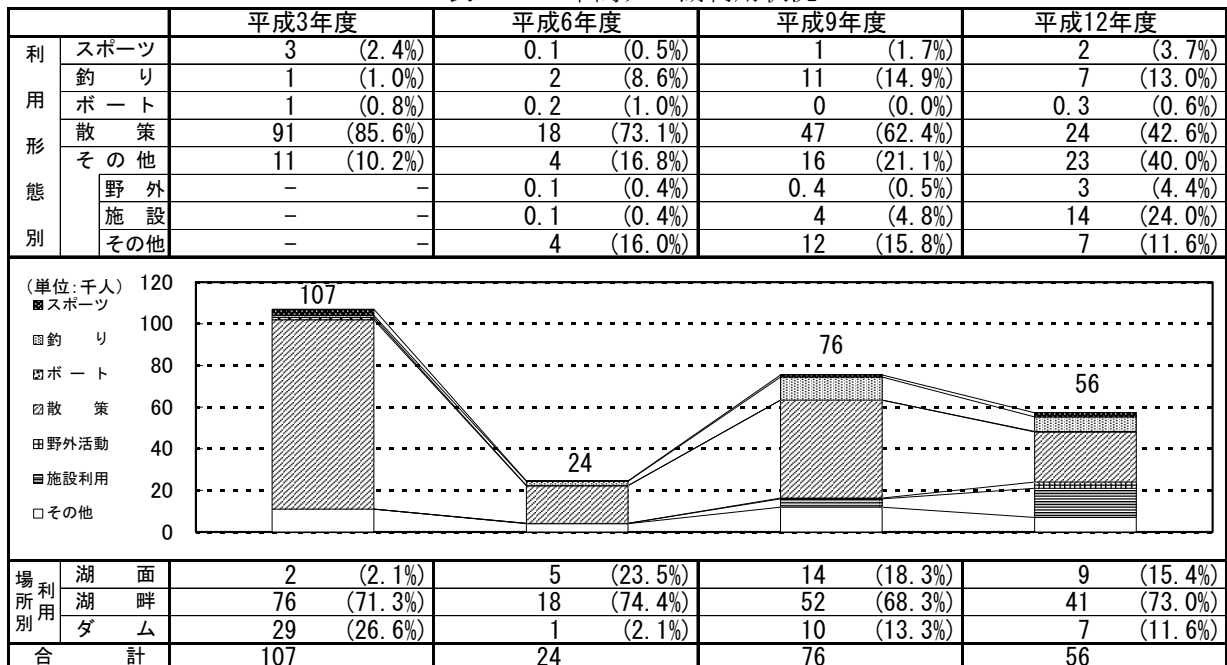
ダム湖は大分県と熊本県の県境にあり、湖面を渡る橋梁は地域を結ぶ架け橋となっている。ダム湖左岸一帯は津江山系県立自然公園の中にある。

平成12年度における年間利用者数は5万6千人と推計される(平成6年度:2万4千人,平成9年度:7万6千人)。

利用形態別のダム湖利用状況の年間推計値によると、「散策」は約4割を占めており、左岸湖畔の蜂の巣公園周辺、左岸湖畔の利用が多い。また、「施設利用」が約2割を占めており、下釜茶屋や津江温泉の利用が多い。

過去4回の調査結果を見ると、各年度とも散策の利用が最多である。

表Ⅲ. 161 年間ダム湖利用状況 (千人)



※ 平成3年度の「野外活動」「施設利用」は「その他」に含まれている

※ 平成12年度における利用形態別及び利用場所別利用者数は、イベント毎の利用者数をその内容等により割り振った値としている

表Ⅲ. 162 主なイベントの開催状況 (平成12年度)

開催月日	開催場所	イベント等名	イベント内容	参加人数(人)
平成12年7月25日	栃原グランド	川遊びフェスタ	カヌーを中心とした村づくりイベント	130
平成12年8月19日	栃原グランド	第21回中津江ミュージックフェスティバル	野外コンサート	250
平成12年11月18日	栃原グランド	ワンダーリングIN峰の巢湖2000	キャンプやカヌー等のイベント	200

82. 寺内ダム

湖名：美奈宜湖

型式	使用目的	堤高 (m)	湛水面積 (ha)	総貯水量 (千m ³)
R	FNAW	83.0	90	18,000

両筑平野を一望する福岡県甘木市の山麓部に位置する典型的な里ダム。平成5年には、県、市の出資により水と緑、湖水を生かした展示館・公園、『あまぎ水の文化村』が湖畔に建設されている。

平成12年度における年間利用者数11万1千人と推計される（平成6年度：8万6千人、平成9年度：15万1千人）。

利用形態別のダム湖利用状況の年間推計値によると、「散策」、「その他」が約4割を占めており、「散策」では、「あまぎ水の文化村グリーンスポーツゾーン周辺」（右岸湖畔）の利用が多く、「その他」では、イベントによるものと考えられる。また、「釣り」が約2割を占めている。

過去4回の調査結果を見ると、利用者数は増加傾向にあったが、平成12年度では減少している。

表Ⅲ. 163 年間ダム湖利用状況 (千人)

		平成3年度	平成6年度	平成9年度	平成12年度
利 用 形 態 別	スポーツ	11 (27.2%)	9 (10.9%)	3 (1.9%)	7 (6.3%)
	釣り	20 (50.4%)	10 (11.2%)	48 (32.0%)	19 (16.7%)
	ボート	0 (0.0%)	0 (0.0%)	0 (0.0%)	0 (0.0%)
	散策	9 (21.4%)	46 (53.7%)	92 (60.8%)	41 (37.1%)
	その他	0.4 (1.0%)	21 (24.2%)	8 (5.3%)	45 (40.0%)
	野外	-	<0.1*1 (0.0%)	0.4 (0.2%)	0.2 (0.2%)
	施設	-	15 (17.0%)	0 (0.0%)	2 (2.0%)
その他	-	6 (7.2%)	8 (5.0%)	42 (37.8%)	

場所別	湖	平成3年度	平成6年度	平成9年度	平成12年度
場 所 別	湖面	21 (51.6%)	8 (9.6%)	48 (32.0%)	21 (18.5%)
	湖畔	19 (48.4%)	65 (75.6%)	99 (65.3%)	87 (77.9%)
	ダム	0 (0.0%)	13 (14.8%)	4 (2.7%)	4 (3.6%)
合 計		40	86	151	111

※ 平成3年度の「野外活動」「施設利用」は「その他」に含まれている

*1: 32人

※ 平成12年度における利用形態別及び利用場所別利用者数は、イベント毎の利用者数その内容等により割り振った値としている

表Ⅲ. 164 主なイベントの開催状況 (平成12年度)

開催月日	開催場所	イベント等名	イベント内容	参加人数(人)
平成12年5月3日～7日	あまぎ水の文化村(ダム湖畔の施設)	ゴールデンウィークinあまぎ水の文化村	各種イベント	3,099
平成12年7月20日～8月31日	あまぎ水の文化村(ダム湖畔の施設)	不思議おもしろ水族館	各種イベント	16,532
平成12年9月9日～11月5日	あまぎ水の文化村(ダム湖畔の施設)	ワイルドライフ写真大賞展	写真展	5,548

83. 巖木ダム

湖名：さよの湖

型式	使用目的	堤高 (m)	湛水面積 (ha)	総貯水量 (千m ³)
G	F N W I P	117.0	42	13,600

ダム湖は、揚水発電の下池としての機能も果たしている。ダム湖周辺には、スポーツ公園等が整備され、地域の多くの方々に親しまれている。

平成12年度における年間利用者は1万2千人と推計される（平成6年度：4万2千人、平成9年度：2万1千人）。

利用形態別のダム湖利用状況の年間推計値によると、「スポーツ」が約4割、「野外活動」が約3割を占めており、ともに野球場等を備えたスポーツ公園（ダム湖上流端）の利用が多い。また、「散策」が約2割を占めており、左岸湖畔の中央公園周辺やスポーツ公園周辺の利用が多い。

過去4回の調査結果を見ると、散策が減少傾向にあり、利用者数についても減少傾向にある。

表Ⅲ. 165 年間ダム湖利用状況 (千人)

利用形態別	平成3年度		平成6年度		平成9年度		平成12年度	
	スポーツ	4 (9.6%)	3 (7.2%)	14 (66.4%)	5 (42.5%)			
釣り	0.1 (0.3%)	0.2 (0.7%)	0.2 (0.9%)	<0.1 *1 (0.2%)				
ボート	0 (0.0%)	0 (0.0%)	0 (0.0%)	0 (0.0%)				
散策	14 (34.9%)	25 (59.0%)	5 (23.8%)	2 (18.5%)				
その他	22 (55.2%)	14 (33.1%)	2 (9.0%)	5 (38.9%)				
野外	-	3 (7.5%)	1 (6.3%)	4 (33.3%)				
施設	-	0 (0.0%)	0 (0.0%)	0 (0.0%)				
その他	-	11 (25.6%)	1 (2.7%)	1 (5.6%)				

場所別	湖面	湖畔	ダム	合計
平成3年度	0.1 (0.3%)	36 (88.9%)	4 (10.8%)	40
平成6年度	7 (15.8%)	32 (76.9%)	3 (7.3%)	42
平成9年度	4 (19.0%)	17 (81.0%)	0 (0.0%)	21
平成12年度	2 (13.2%)	11 (86.8%)	0 (0.0%)	12

*1 : 22 人
 ※ 平成3年度の「野外活動」「施設利用」は「その他」に含まれている
 ※ 平成12年度における利用形態別及び利用場所別利用者数は、イベント毎の利用者数をその内容等により割った値としている

表Ⅲ. 166 主なイベントの開催状況 (平成12年度)

開催月日	開催場所	イベント等名	イベント内容	参加人数(人)
平成12年7月16日	巖木ダムスポーツ公園	巖木ダムさよの湖旗争奪少年軟式野球大会	少年軟式野球大会開会式・1回戦、こいの放流	1,000
平成12年7月20日	巖木ダムスポーツ公園	巖木ダムさよの湖旗争奪少年軟式野球大会	少年軟式野球大会2・3回戦	150
平成12年7月23日	巖木ダムスポーツ公園	巖木ダムさよの湖旗争奪少年軟式野球大会	少年軟式野球大会準決勝・決勝・閉会式	150

84. 緑川ダム

湖名：肥後みどりかわ湖

型式	使用目的	堤高 (m)	湛水面積 (ha)	総貯水量 (千m ³)
G	F N A P	76.5	181	46,000

熊本市の近郊にあり、休日には湖畔の多目的運動場やテニスコートが地域の人々であふれ、夏には湖畔のキャンプ場も家族連れで賑わう。

平成12年度における年間利用者数は22万7千人と推計される（平成6年度：19万8千人、平成9年度：26万3千人）。

利用形態別のダム湖利用状況の年間推計値によると、「施設利用」が約7割を占めており、ダム本体周辺のヨットハーバー、及び右岸周辺のキャンプ場の利用が多い。また、「散策」が約1割を占めており、ダム本体周辺の利用が多い。

過去4回の調査結果を見ると、散策は年々減少傾向にある一方、施設利用は増加傾向にある。

表Ⅲ. 167 年間ダム湖利用状況 (千人)

		平成3年度	平成6年度	平成9年度	平成12年度
利用形態別	スポーツ	47 (16.3%)	5 (2.6%)	4 (1.4%)	11 (4.8%)
	釣り	8 (2.9%)	20 (9.9%)	8 (3.1%)	6 (2.8%)
	ボート	9 (3.1%)	7 (3.7%)	9 (3.2%)	1 (0.5%)
	散策	208 (72.9%)	87 (43.9%)	33 (12.4%)	26 (11.3%)
	その他	14 (4.8%)	79 (39.9%)	210 (79.9%)	183 (80.7%)
	野外	-	8 (4.1%)	3 (1.1%)	4 (1.8%)
	施設	-	62 (31.1%)	167 (63.5%)	161 (70.9%)
その他	-	9 (4.7%)	40 (15.3%)	18 (8.0%)	

(単位:千人)

- スポーツ
- ▨ 釣り
- ▩ ボート
- 散策
- 野外活動
- 施設利用
- その他

場利用別	湖	湖	ダ	合
面	17 (6.0%)	34 (17.1%)	17 (6.3%)	7 (3.0%)
畔	138 (48.3%)	101 (51.1%)	178 (67.7%)	204 (89.7%)
ム	131 (45.7%)	63 (31.8%)	68 (26.0%)	17 (7.3%)
計	286	198	263	227

- ※ 平成3年度の「野外活動」「施設利用」は「その他」に含まれている
- ※ 平成12年度における利用形態別及び利用場所別利用者数は、イベント毎の利用者数をその内容等により割り振った値としている

表Ⅲ. 168 主なイベントの開催状況 (平成12年度)

開催月日	開催場所	イベント等名	イベント内容	参加人数(人)
平成12年3月31日～4月3日	B&G屋内ゲートボール場	砥用の春・工芸展	工芸品の展示・即売	9,000
平成12年7月21日～31日	B&G砥用海洋センター 緑川ダム緑川ダム湖	森と湖に親しむ旬間	28日:ゲートボール大会 29日:グランドゴルフ大会、テニス大会、緑川ダムフェスタin砥用 31日:ダム水源池見学ツアー	2,000
平成13年1月14日	補助ダム	みどり川湖どんと祭り	どんと焼き等	1,300

85. 鶴田ダム

湖名：大鶴湖

型式	使用目的	堤高 (m)	湛水面積 (ha)	総貯水量 (千m ³)
G	F P	117.5	361	123,000

東洋のナイアガラと呼ばれる景勝『曾木の滝』がダム湖上流に位置する。また、大鶴湖はへら鮎の宝庫として名をはせ、各県からの釣人達で賑わいをみせている。

平成12年度における年間利用者数は22万5千人と推計される（平成6年度：14万7千人、平成9年度：15万5千人）。

利用形態別のダム湖利用状況の年間推計値によると、「散策」が約7割を占めており、ダム湖上流端の曾木の滝公園周辺の利用が多い。また、「施設利用」が約1割を占めており、ダムふれあいパーク周辺の利用が多い。

過去4回の調査結果を見ると、各年度とも散策が7割以上を占めている。また、利用者は年々増加傾向にある。

表Ⅲ.169 年間ダム湖利用状況 (千人)

		平成3年度	平成6年度	平成9年度	平成12年度
利用形態別	スポーツ	4 (3.2%)	0.2 (0.2%)	0.2 (0.1%)	2 (0.7%)
	釣り	18 (16.4%)	5 (3.1%)	8 (5.1%)	16 (7.1%)
	ボート	0.1 (0.1%)	0.3 (0.2%)	0 (0.0%)	0 (0.0%)
	散策	89 (79.5%)	134 (91.0%)	134 (86.1%)	160 (71.1%)
	その他	1 (0.8%)	8 (5.5%)	13 (8.7%)	47 (21.1%)
	野外	-	1 (0.6%)	7 (4.6%)	5 (2.4%)
	施設	-	7 (4.6%)	2 (1.3%)	22 (9.6%)
	その他	-	0.3 (0.3%)	4 (2.8%)	20 (9.1%)

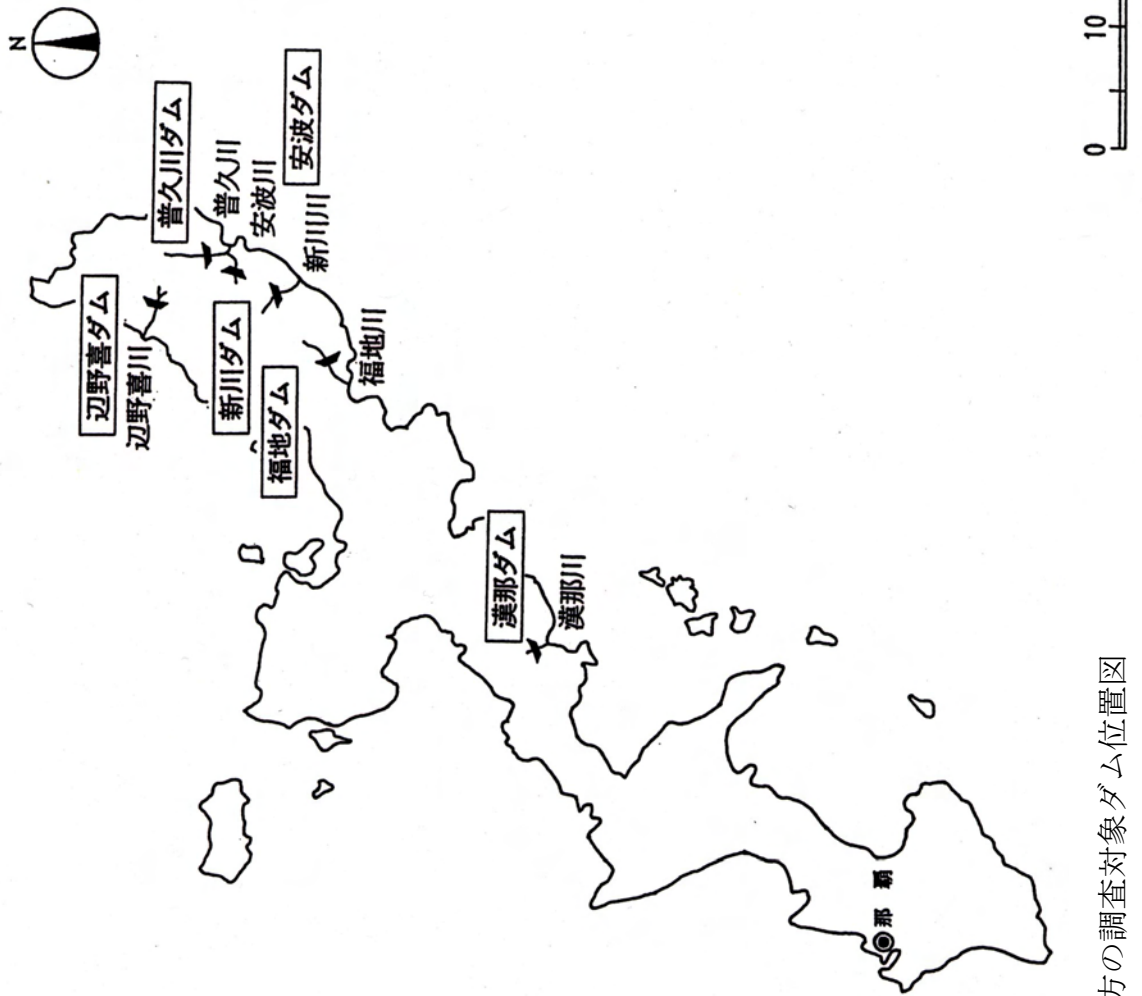
利用場所別	湖 面	湖 畔	ダ ム	合 計
平成3年度	22 (20.0%)	72 (64.1%)	18 (15.9%)	112
平成6年度	5 (3.5%)	128 (87.3%)	14 (9.2%)	147
平成9年度	8 (5.2%)	142 (91.2%)	6 (3.6%)	155
平成12年度	17 (7.4%)	187 (83.3%)	21 (9.3%)	225

- ※ 平成3年度の「野外活動」「施設利用」は「その他」に含まれている
- ※ 平成12年度における利用形態別及び利用場所別利用者数は、イベント毎の利用者数をその内容等により割り振った値としている

表Ⅲ.170 主なイベントの開催状況 (平成12年度)

開催月日	開催場所	イベント等名	イベント内容	参加人数(人)
平成12年3月5日	鶴田ダム周辺	第7回鶴田ダムジョギング大会	ウォーキング、ジョギング	800
平成12年11月10日～12日	曾木の滝公園	曾木の滝公園もみじまつり	滝をライトアップ、太鼓やジャズの演奏	15,000
平成13年1月1日	曾木の滝公園周辺	第12回元旦マラソン	2km、5km、10kmの3コースに分けてマラソン	500

III-10. 沖縄地方



沖縄地方の調査対象ダム位置図

86. あは ダム

湖名：クイナ湖

型式	使用目的	堤高 (m)	湛水面積 (ha)	総貯水量 (千m ³)
G	FNWI	86.0	83	18,600

沖縄県で 2 番目に大きい総貯水量を持つダムである。ダム本体周辺の公園では四季おりおりの花が咲き、人々の目を楽しませている。

平成 12 年度における年間利用者数は 1 万 7 千人と推計される (平成 6 年度:1 万 5 千人, 平成 9 年度:1 万人)。

利用形態別のダム湖利用状況の年間推計値によると、「散策」が約 5 割を占めており、ダムサイト公園周辺、及びダム本体右岸の右岸公園周辺の利用が多い。また、「その他」が約 3 割を占めており、ダム見学を目的とした利用が多い。また、「野外活動」が約 2 割を占めており、右岸公園の利用者が多い。

過去 4 回の調査結果を見ると、散策の利用が 5 割以上を占めている。利用者数にはあまり変化は見られない。

表Ⅲ. 171 年間ダム湖利用状況 (千人)

利 用 形 態 別	スポーツ 釣 り ボ ー ト 散 策 そ の 他 野 外 施 設 そ の 他	平成3年度		平成6年度		平成9年度		平成12年度	
		人数	割合	人数	割合	人数	割合	人数	割合
	スポーツ	0	(0.0%)	0	(0.0%)	0.2	(1.9%)	0.2	(1.0%)
	釣	0	(0.0%)	0	(0.0%)	0	(0.0%)	0	(0.0%)
	ボ	0	(0.0%)	0	(0.0%)	0	(0.0%)	0	(0.0%)
	ト	0	(0.0%)	0	(0.0%)	0	(0.0%)	0	(0.0%)
	散	19	(100.0%)	15	(99.5%)	10	(97.1%)	8	(48.4%)
	策								
	そ	0	(0.0%)	0	(0.5%)	0.1	(0.9%)	9	(50.7%)
	の								
	他								
	野	-	-	0	(0.0%)	<0.1*1	(0.2%)	3	(17.5%)
	外								
	活								
	動								
	施	-	-	0.1	(0.5%)	0.1	(0.7%)	0	(0.0%)
	設								
	利								
	用								
	所								
	別								
	そ	-	-	0	(0.0%)	0	(0.0%)	6	(33.2%)
	の								
	他								

(単位:千人)

- スポーツ
- 釣り
- ボート
- 散策
- 野外活動
- 施設利用
- その他

場 所 別	湖 面 湖 畔 ダ ム	平成3年度		平成6年度		平成9年度		平成12年度	
		人数	割合	人数	割合	人数	割合	人数	割合
	湖	0	(0.0%)	0	(0.0%)	0	(0.0%)	<0.1 *2	(0.1%)
	面								
	湖	13	(67.5%)	9	(59.1%)	5	(52.5%)	11	(64.8%)
	畔								
	ダ	6	(32.5%)	6	(40.9%)	5	(47.5%)	6	(35.1%)
	ム								
合	計	19		15		10		17	

※ 平成 3 年度の「野外活動」「施設利用」は「その他」に含まれている
 ※ 平成 12 年度における利用形態別及び利用場所別利用者数は、イベント毎の利用者数をその内容等により割り振った値としている

表Ⅲ. 172 主なイベントの開催状況 (平成 12 年度)

開催月日	開催場所	イベント等名	イベント内容	参加人数(人)
平成12年6月2日	ダム本体	ダム見学会	ダム施設見学	11
平成12年6月7日	ダム湖	ダム見学会	貯水池見学、カヌー体験	11
平成12年8月31日	ダム湖	ダム見学会	貯水池見学、カヌー体験	9

87. 普久川ダム

湖名：フンガー湖

型式	使用目的	堤高 (m)	湛水面積 (ha)	総貯水量 (千m ³)
G	FNWI	41.5	31	3,050

普久川ダムの下流には、天然記念物のタナガームイの植物群落があり、学術上も貴重な地域である。

平成12年度における年間利用者数は1万2千人と推計される（平成6年度：9千人、平成9年度：9千人）。

利用形態別のダム湖利用状況の年間推計値によると、「散策」が9割以上を占めており、休憩施設等のある展望台周辺（ダム本体左岸）の利用が多い。

過去4回の調査結果を見ると、散策の利用が半数以上を占められている。また、利用者数の変化はあまり見られない。

表Ⅲ. 173 年間ダム湖利用状況 (千人)

		平成3年度	平成6年度	平成9年度	平成12年度
利 用 形 態 別	スポーツ	0 (0.0%)	0 (0.0%)	0 (0.0%)	0 (0.0%)
	釣 り	0 (0.0%)	0 (0.0%)	0 (0.0%)	0 (0.0%)
	ボ ー ト	0 (0.0%)	0 (0.0%)	0 (0.0%)	0 (0.0%)
	散 策	9 (100.0%)	9 (96.8%)	6 (65.4%)	11 (94.8%)
	そ の 他	0 (0.0%)	0 (3.2%)	3 (34.6%)	1 (5.2%)
	野 外 施 設	-	0 (0.0%)	0 (0.0%)	0 (0.0%)
	そ の 他	-	0.2 (3.2%)	0.5 (5.0%)	0 (0.0%)
		-	0 (0.0%)	3 (29.6%)	1 (5.2%)

(単位:千人)

- スポーツ
- ▨ 釣 り
- ▩ ボ ー ト
- ▧ 散 策
- ▦ 野外活動
- ▥ 施設利用
- その他

場 所 別		湖 面	湖 畔	ダ ム	合 計
		0 (0.0%)	3 (34.5%)	6 (65.5%)	9
		0 (0.0%)	8 (87.8%)	1 (12.2%)	9
		0 (0.0%)	9 (100.0%)	0 (0.0%)	9
		0 (0.0%)	12 (100.0%)	0 (0.0%)	12

※ 平成3年度の「野外活動」「施設利用」は「その他」に含まれている

※ 平成12年度における利用形態別及び利用場所別利用者数は、イベント毎の利用者数をその内容等により割り振った値としている

表Ⅲ. 174 主なイベントの開催状況 (平成12年度)

開催月日	開催場所	イベント等名	イベント内容	参加人数(人)
開催なし	-	-	-	-

88. 新川ダム

湖名：新川湖

型式	使用目的	堤高 (m)	湛水面積 (ha)	総貯水量 (千m ³)
G	FNWI	44.5	16	1,650

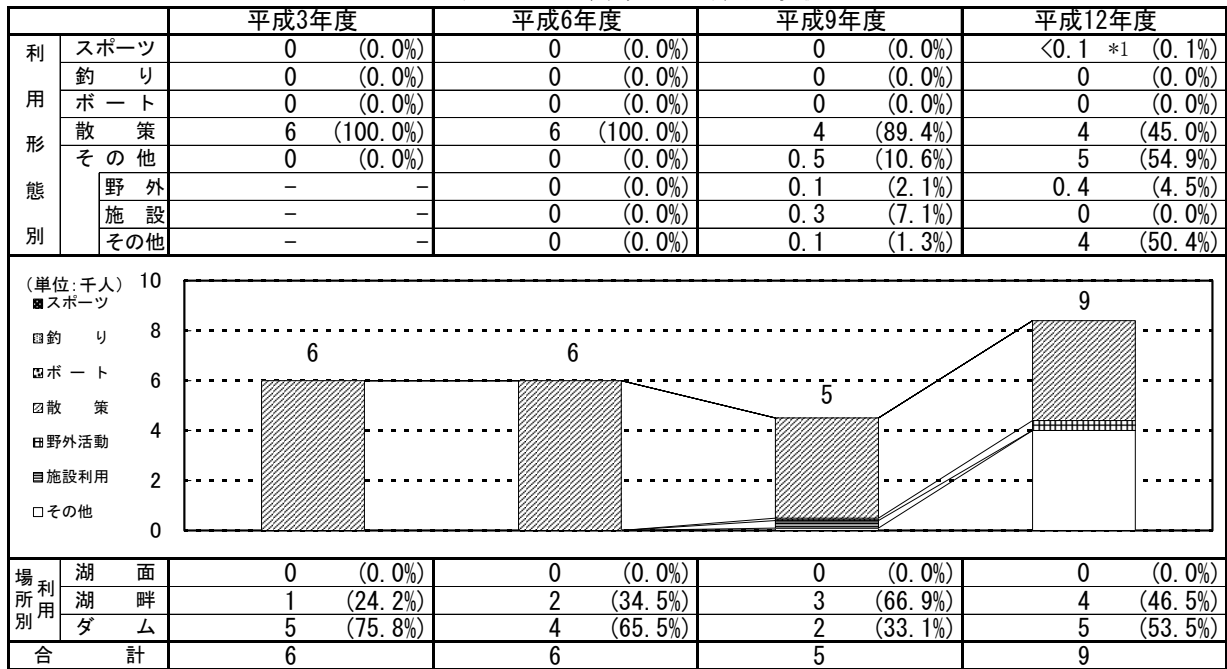
沖縄県において初の重力式コンクリートダムである。休日にはドライブ途中の人々が立ち寄り、休憩地として野鳥や森林を眺め自然と親しんでいる。

平成12年度における年間利用者数は9千人と推計される（平成6年度：6千人、平成9年度：5千人）。

利用形態別のダム湖利用状況の年間推計値によると、「散策」が約5割を占めており、ダム本体右岸の展望所周辺、及びダム本体周辺の利用が多い。また、「その他」が5割を占めており、ダム見学の利用が多い。

過去4回の調査結果を見ると、平成12年度以外は散策が9割以上占めている。利用者数には、あまり変化はみられない。

表Ⅲ. 175 年間ダム湖利用状況 (千人)



*1: 11人
 ※ 平成3年度の「野外活動」「施設利用」は「その他」に含まれている
 ※ 平成12年度における利用形態別及び利用場所別利用者数は、イベント毎の利用者数をその内容等により割り振った値としている

表Ⅲ. 176 主なイベントの開催状況 (平成12年度)

開催月日	開催場所	イベント等名	イベント内容	参加人数(人)
開催なし	-	-	-	-

89. 福地ダム

湖名：福上湖ふくがみこ

型式	使用目的	堤高 (m)	湛水面積 (ha)	総貯水量 (千m ³)
R	FNWI	91.7	254	55,000

沖縄県内最大の総貯水容量を持つダムであり、県民の“水ガメ”として親しまれている。また、ダム本体左岸のダム資料室では「沖縄の水事情」、「ダムの役割」について紹介している。

平成12年度における年間利用者数6万人と推計される（平成6年度：4万9千人、平成9年度：3万8千人）。

利用形態別のダム湖利用状況の年間推計値によると、「散策」が約7割を占めており、ダム湖上流端の上流洪水吐展望所周辺、及びダム本体周辺の利用が多い。また、「その他」が約2割を占めており、イベントの影響と考えられる。

過去4回の調査結果を見ると、散策が7割以上を占めている。また、利用者数は平成6年度より増加傾向にある。

表Ⅲ. 177 年間ダム湖利用状況 (千人)

		平成3年度	平成6年度	平成9年度	平成12年度
利用形態別	スポーツ	0.1 (0.1%)	0.1 (0.1%)	0.3 (0.8%)	<0.1 *2 (0.0%)
	釣り	0 (0.0%)	<0.1 *1 (0.0%)	0 (0.0%)	0 (0.0%)
	ボート	0 (0.0%)	0 (0.0%)	0 (0.0%)	1 (1.7%)
	散策	190 (99.9%)	46 (92.8%)	35 (91.5%)	44 (72.6%)
	その他	0 (0.0%)	3 (7.1%)	3 (7.7%)	15 (25.6%)
	野外	-	0.3 (0.6%)	1 (2.6%)	0.2 (0.4%)
	施設	-	3 (6.4%)	2 (5.1%)	2 (3.2%)
その他	-	0.1 (0.1%)	0 (0.0%)	13 (22.1%)	

(単位:千人)

- スポーツ
- ▨ 釣り
- ▩ ボート
- 散策
- 野外活動
- ▬ 施設利用
- その他

場所別	湖面	湖岸	ダム	合計
平成3年度	0 (0.0%)	175 (91.9%)	15 (8.1%)	190
平成6年度	0 (0.0%)	34 (68.9%)	15 (31.1%)	49
平成9年度	0 (0.0%)	23 (61.0%)	15 (39.0%)	38
平成12年度	1 (1.7%)	38 (62.5%)	22 (35.8%)	60

※ 平成3年度の「野外活動」「施設利用」は「その他」に含まれている
 ※ 平成12年度における利用形態別及び利用場所別利用者数は、イベント毎の利用者数をその内容等により割った値としている
 *1:1人 *2:11人

表Ⅲ. 178 主なイベントの開催状況 (平成12年度)

開催月日	開催場所	イベント等名	イベント内容	参加人数(人)
平成12年4月28日	福地ダム	体験学習	資料館見学、ダム周辺散策	41
平成12年8月27日	福地ダム及びダム周辺	福地ダム夏休み自然体験会(森と湖に親しむ旬関連事業)	カヌー体験、湖面遊覧、ウコール山散策、福地川川遊び、釣り堀	1,000
平成12年11月19日	湖畔公園及びダム湖	福地ダム自然体験ツアー(ていーだ学校)	カヌー体験、湖面遊覧、ウコール山散策	46

90. 漢那ダム

湖名：かな湖

型式	使用目的	堤高 (m)	湛水面積 (ha)	総貯水量 (千m ³)
GF	FNAW	45.0	55	8,200

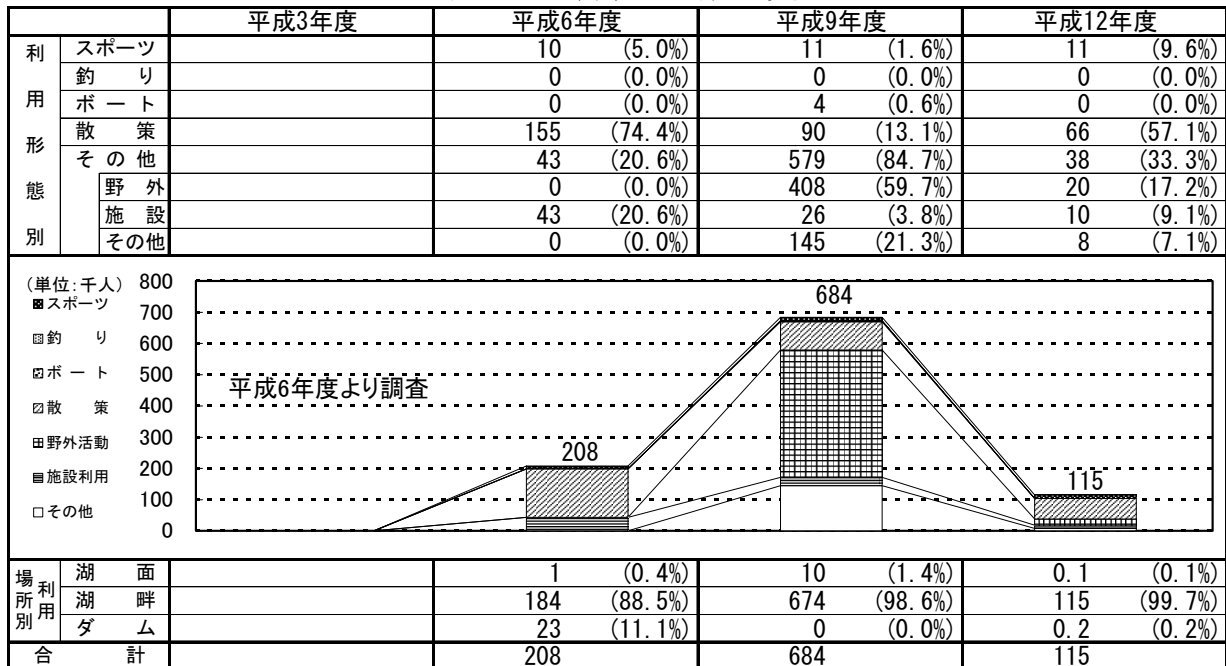
沖縄県の中心部に位置し、城壁をイメージしたデザインで施工されている。脇ダム横には湖畔公園があり、人々のレクリエーションの場として賑わっている。

平成12年度における年間利用者数は11万5千人と推計される（平成6年度：20万8千人、平成9年度：68万4千人）。

利用形態別のダム湖利用状況の年間推計値によると、「散策」が約6割を占めており、水辺広場のある湖畔公園（脇ダム周辺）、また、ダム本体下流左右岸の展望所周辺の利用が多い。「野外活動」が約2割を占めており、湖畔公園の利用が多い。

過去4回の調査結果を見ると、平成9年度は他の年度に比べて野外活動が多い。これは、平成9年度の夏季に「オキナワ サマーフェスティバル」が開催された日に調査を行なったためと考えられる。

表Ⅲ. 179 年間ダム湖利用状況 (千人)



- ※ 平成3年度の「野外活動」「施設利用」は「その他」に含まれている
- ※ 平成12年度における利用形態別及び利用場所別利用者数は、イベント毎の利用者数をその内容等により割り振った値としている

表Ⅲ. 180 主なイベントの開催状況 (平成12年度)

開催月日	開催場所	イベント等名	イベント内容	参加人数(人)
平成12年5月19日	ダム本体、周辺及びダム資料館	北部ダム事務所主催「水の学習・ダム見学会」:大北小学校	ダム施設見学	102
平成12年7月30日	漢那ダム	漢那ダム祭り	ステージイベント、ダム自然体験ツアー	3,000
平成12年11月18日	湖畔公園	漢那ダム「秋の星座」「秋の音」ウォッチング	自然観察会	100

91. 辺野喜ダム

湖名：伊集の湖

型式	使用目的	堤高 (m)	湛水面積 (ha)	総貯水量 (千m ³)
GF	FNWI	42.0	50	4,500

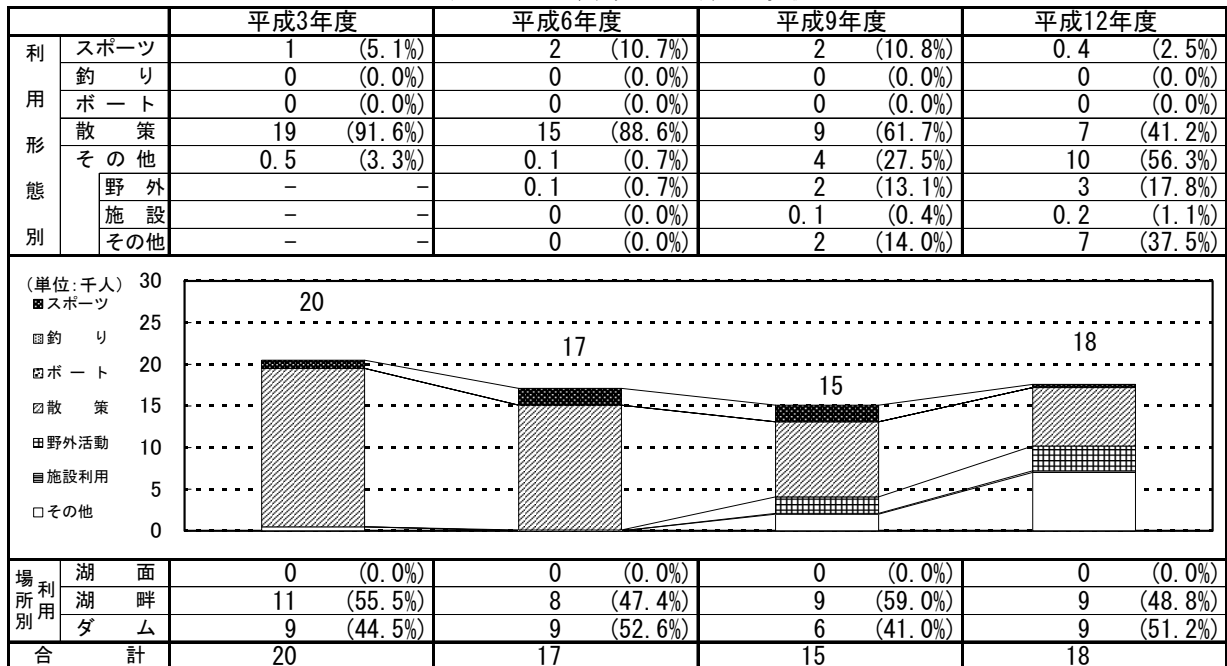
沖縄県最北に位置するダムである。広い緑地広場を有し、自然に親しめるダムとして人々の憩いの場となっている。

平成12年度における年間利用者数は1万8千人と推計される(平成6年度:1万7千人, 平成9年度:1万5千人)。

利用形態別のダム湖利用状況の年間推計値によると、「散策」は約4割を占めており、ダム本体直下流部の下流公園周辺、及びダム本体周辺の利用が多い。また、「野外活動」が約2割を占めており、ダム本体や下流公園の利用が多い。その他の利用では、イベント等の利用が多い。

過去4回の調査結果を見ると、散策は減少傾向にある。利用者数の変化はあまり見られない。

表Ⅲ. 181 年間ダム湖利用状況 (千人)



※ 平成3年度の「野外活動」「施設利用」は「その他」に含まれている

※ 平成12年度における利用形態別及び利用場所別利用者数は、イベント毎の利用者数をその内容等により割り振った値としている

表Ⅲ. 182 主なイベントの開催状況 (平成12年度)

開催月日	開催場所	イベント等名	イベント内容	参加人数(人)
平成12年3月5日	ダム本体及びダム周辺	辺野喜ダムまつり(森と湖に親しむ旬間関連行事)	カヌー体験、ダム施設見学、トリムマラソン、木工教室、紙芝居、アトラクション	800

IV. 資料編

1. 各調査実施日の利用者数一覧表
2. 年間ダム湖利用者数一覧表
3. 年間ダム湖利用者数順位表
4. イベントの年間実施状況一覧表
5. 利用者アンケート結果
6. 平成9年度調査結果の概要

4. イベント等実施状況一覧表

(1/12)

地方名	ダム名	開催月日	開催場所	イベント等名	イベント内容	参加数(人)
北海道	岩尾内ダム	平成12年7月23日	岩尾内神社山公園湖畔	岩尾内湖湖水まつり	ダム見学会、歌謡ショー(花京院しのぶ)、プロレス(アジア・スポーツ・プロモーション)	2,500
	鹿ノ子ダム	平成12年7月30日	おけと湖畔	2000おけと湖水祭り	鹿ノ子ダム見学会、ネイチャーウォッチング、この木何の木コーナー、森の工作教室、だるま落としゲーム、懐かしいおもちゃコーナー、カヌー体験コーナー、水中いけす釣り大会、ペットボトルロケット飛距離大会、ビンゴゲーム、飲食コーナー	1,097
		平成13年1月28日	おけと湖	第16回おけと湖氷上釣り大会	水中いけすマジマス釣りの部、わかさぎ氷上釣りの部	139
	大雪ダム	平成12年6月28日	上川町層雲峡大雪ダム周辺	平和通小学校ダム見学会	ダム見学	78
		平成12年7月27日	上川町層雲峡大雪ダム周辺	上川町ダム見学会	ダム見学	30
		平成12年9月23日	上川町層雲峡大雪ダム周辺	つり大会	つり大会	28
	金山ダム	平成12年7月29日～30日	森林公園、キャンプ場	湖水祭り	レイクコンサート、花火大会、カヌーばんば	6,300
		平成12年10月1日	下金山～ダム湖畔～町総合福祉センター	かなやま湖畔駅伝マラソン大会	駅伝競争	150
		平成12年10月15日	森林公園、キャンプ場	湖水感謝祭	カヌー体験、湖水鍋	250
	桂沢ダム	平成12年4月28日	桂沢公園	桂沢公園開き安全祈願祭	祈願祭	26
		平成12年4月29日	みかさ遊園	みかさ遊園オープン	遊具無料開放	200
		平成12年4月29日	三笠鉄道村	三笠鉄道村オープン	キャラクターショー	2,600
		平成12年5月14日	邦梅園	第14回みかさ梅まつり	梅飛ばし大会他	3,600
		平成12年7月9日	三笠市民会館	北海盆唄全国大会	出場者72名による大会	446
		平成12年7月15日～16日	桂沢ダム(クロフォード公園)	みかさ炎夏まつり	花火大会他	16,000
		平成12年8月5日	農協駐車場	農畜産物フェア	農畜産物販売	1,000
		平成12年8月27日	三笠遊園	三笠ダムフェスタ&三笠遊園まつり	遊具無料開放等	3,500
		平成12年10月8日	桂沢ダム	第13回みかさ桂沢紅葉まつり	歌謡ショー他	7,000
		平成12年12月1日	桂沢国設スキー場	桂沢国設スキー場安全祈願祭	祈願祭	30
	平成13年1月14日	桂沢湖	ワカサギ釣りオープン	ワカサギ釣り	70	
	漁川ダム	平成12年10月15日	えにお湖自由広場	恵庭渓谷紅葉まつり	第4回恵庭渓谷歩いてみようツアー、その他アトラクション	5,000
	豊平峡ダム	平成12年6月23日	定山溪自然の村	ササとの新しい出会い～ササで紙を作ってみよう!～	ササを使った紙作り	40
		平成12年7月9日	庚申草(山)奥定山溪国有林	初夏の庚申草で健康ハイキング～庚申草登山と森林浴気功入門～	初夏の庚申草で健康ハイキング	40
		平成12年8月2日～4日	豊平峡ダム	親子水道施設見学会	札幌市の水が出来る状況の見学会	240
		平成12年8月6日	奥定山溪国有林低ダム、滝等	親子で楽しむネイチャーウォークin定山溪国有林	親子で楽しむネイチャーウォークin定山溪国有林	40
		平成12年9月10日	庚申草(山)奥定山溪国有林	紅葉の庚申草登山と国際交流	紅葉の庚申草登山と国際交流	40
		平成12年10月9日	豊平峡ダム	もみじ祭り	—	—
	定山溪ダム	平成12年5月12日	朝日岳と初雪沢	春を見つけに朝日岳～朝日岳登山と野草観察会～	春を見つけに朝日岳	40
		平成12年7月28日	定山溪ダム	定山溪ダム水源地見学ツアー	水源地林探索、ダム堤体内探索、ダム資料館、北電小樽内発電所、白川浄水場	80
		平成12年7月30日	定山溪ダム流木処理場	流木利用イベント	流木プレゼント	210
		平成12年8月2日～4日	定山溪ダム	親子水道施設見学会	札幌市の水が出来る状況の見学会	240
		平成12年10月16日	神威岳と定山溪地区	深まる秋の神威岳登山～いつもと違う神威岳を見つけて見ませんか?～	深まる秋の神威岳登山	40
	美利河ダム	平成12年7月23日	ピリカダム下流広場	ピリカ夏祭り	ダム見学会、レークコンサート、キャラクターショー、やまべ釣り、スタンプラリー、他20	1,800
十勝ダム	平成12年7月26日	十勝ダム管理所	十勝ダム見学会	施設見学	50	
	平成12年8月5日	十勝ダム管理所	十勝ダムワークショップ	流木アートのワークショップ、ダム発電所の施設見学、アルプホルン制作・ワークショップ	80	

4. イベント等実施状況一覧表

(2/12)

地方名	ダム名	開催月日	開催場所	イベント等名	イベント内容	参加数(人)	
北海道	二風谷ダム	平成12年8月6日	にぶたに湖左岸(環境護岸付近)	二風谷湖水まつり	音楽祭、体験学習コーナー、Eボート、トリアスロン	1,500	
		平成12年8月20日	二風谷アイヌ文化博物館、二風谷ダム下流	チブサンケ	舟おろしの儀式	500	
		平成12年9月17日	二風谷ファミリーランド	びらとり沙流川まつり	ジュニアチャレンジフェスティバル、和牛バーベキュー、特産品販売	5,000	
		平成13年2月4日	二風谷ファミリーランド(河川公園)	二風谷カンカン湖水上釣り大会	釣り大会	60	
		平成13年2月25日	二風谷ファミリーランド	全道PK合戦	雪上PK合戦	500	
	札幌川ダム	平成12年7月29日	ダム周辺	リュウタン祭り	ヤマベ放流、水質調査体験、ボート試乗体験、スタンプラリー(スケッチ)	130	
	滝里ダム	平成12年7月24日～28日	ダム堤体、管理所	滝里ダム見学会	堤体内見学、ビデオ上映	97	
		平成12年11月6日	ダム堤右岸広場	湖畔林植樹会	ポット苗による植樹	34	
	東北	浅瀬石川ダム	平成12年6月12日	虹の湖公園ふれあいの広場	駅伝大会	駅伝大会、舩あげ大会、さかなのつかみ取り	600
			平成12年7月23日	ダムサイト公園	クイズラリー&見学会	ダム湖見学を兼ねたクイズラリー	111
平成12年7月23日			ダム湖資料館1F	河川事業他パネル展	河川事業等に関するパネル展	95	
平成12年7月23日			虹の湖公園ふれあいの広場	森の音楽会(1部)	聴衆(子どもが主)参加型の音楽会	36	
平成12年7月23日			虹の湖公園ふれあいの広場	森の音楽会(2部)	聴衆(子どもが主)参加型の音楽会	75	
平成12年7月23日			虹の湖公園ふれあいの広場	〇×クイズ(予選)	ダムに関する〇×クイズ	40	
平成12年7月23日			虹の湖公園ふれあいの広場	〇×クイズ(決勝)	ダムに関する〇×クイズ	25	
平成12年7月23日			ダム湖	ダム湖周遊船	ふれあいの広場発着ダムサイト付近を廻る周遊船	103	
平成12年7月23日			虹の湖公園ふれあいの広場	いわなつかみ取り	いわなのつかみ取り	103	
平成12年7月23日		虹の湖公園水辺の広場	工作教室	竹水鉄砲、絞り染め	81		
四十四田ダム		平成12年4月29日	ダム本体	ファミリーレイク祭	ボート遊覧、ラジオ放送	430	
		平成12年4月29日	柳平水辺公園	柳平水辺公園オープニングセレモニー	テープカット	30	
		平成12年7月18日	ダム本体	四十四田ダム見学会	四十四田ダム見学	120	
		平成12年7月30日	ダム本体	北上川ゴムボート川下り大会	ゴムボートによるタイムレース・フリーレース	3,000	
御所ダム		平成12年4月29日	手づくり村	植樹祭	植樹セレモニー	130	
		平成12年4月29日	ファミリーランド	施設無料開放	バターゴルフ等、有料施設無料開放	250	
		平成12年4月29日	乗り物広場	乗り物無料開放	乗り物無料開放	840	
		平成12年4月29日	除園地	ボート・カヌー無料体験試乗	ボート・カヌー無料試乗	50	
		平成12年4月29日	御所大橋運動場	さわやかスポーツフェスティバル	野球大会	50	
		平成12年4月29日	下久保	ポニーの乗馬会	ポニーの乗馬	200	
		平成12年5月3日～5日	手づくり村	お菓子まつり	親子手づくり教室、食材販売	150	
		平成12年6月18日	御所湖周辺	御所湖周辺統一清掃	御所湖周辺の清掃	500	
		平成12年7月28日	ダム本体	御所ダム交流会	御所ダム見学、清掃	60	
		平成12年7月28日～30日	つなぎ園地	御所湖夏まつり	つなぎさんさ踊りパレード、大神輿パレード、花火大会等	80,000	
		平成12年7月30日	手づくり村	岩手博士王決定戦決勝	テレビ収録クイズ大会決勝戦	40	
		平成12年7月30日	御所湖畔	ラジコン飛行機水上カーニバル	ラジコン飛行機で遊ぶ会場提供	40	
		平成12年9月14日～16日	手づくり村	2000盛岡手づくり村工房まつり	いわて手づくり作品展	150	
	平成12年9月23日	御所湖周辺	第20回御所湖一周ロードレース大会	一般参加によるロードレース	180		
	平成12年9月23日	御所湖周辺	第19回御所湖一周中学校駅伝競走大会	中学生による駅伝レース	140		
	平成12年10月7日～9日	手づくり村	全国NEW工芸品展盛岡会場産品フェア	うどんまつり、南部せんべい汁試食販売	200		
	平成12年10月14日～15日	手づくり村	南部鉄器まつり	南部鉄瓶新作展示会、ふいご吹き	100		
	平成12年10月22日	御所湖周辺	御所湖周辺統一清掃	御所湖周辺の清掃	300		
平成13年1月15日	手づくり村	小正月行事ミズキダンゴづくり	ミズキダンゴづくり	100			

4. イベント等実施状況一覧表

(3/12)

地方名	ダム名	開催月日	開催場所	イベント等名	イベント内容	参加数(人)
東北	田瀬ダム	平成12年4月29日	柏木平	町会長杯グランドゴルフ	グランドゴルフ大会	40
		平成12年6月24日～7月9日	あやめ苑	田瀬湖あやめまつり	10万株あやめ観賞	9,000
		平成12年7月29日	白土	田瀬湖湖水まつり	歌謡ショー(シルビア)、花火大会、郷土芸能等	15,000
		平成12年7月30日	釣り公園	親子釣り大会	釣り大会	350
		平成12年7月30日	柏木平	柏木平リバーサイドまつり	ラジオ放送、ゴムボート大会、魚のつかみ	10,000
		平成12年10月1日	釣り公園	釣り大会	釣り大会	20
		平成12年10月9日	柏木平	アー・ユウ(鮎)ハッピー!まつり	鮎つかみどり大会、リバーサイドコンサート等	900
	湯田ダム	平成12年5月27日	錦秋湖	錦秋湖湖水まつり	ボート遊覧、花火大会	5,000
		平成12年5月28日	錦秋湖周辺	錦秋湖マラソン	10Km,ハーフ、30Kmマラソン大会	2,200
		平成12年7月10日～7月17日	川尻総合公園	あやめまつり	あやめ観賞	4,800
		平成12年7月26日	ダム本体	水源地見学ツアー	湯田ダム見学	100
	石淵ダム	平成12年7月27日	石淵ダム周辺	石淵湖ふれあいアドベンチャー	石淵ダム見学、森・湖ウルトラクイズ	60
	鳴子ダム	平成12年5月28日	荒雄湖畔公園	親子で鳴子・お!春	イワナつかみどり、湖水クルージング、フリーマーケット	700
		平成12年7月27日	荒雄湖畔公園	集まれ鳴子ダム	水質検査学習、カヌー教室	22
	釜房ダム	平成12年4月29日～5月7日	ゲート進入路付近	ゴールデンウィークインスプリングフェア	—	—
		平成12年4月30日	—	空き缶拾い	空き缶拾い	—
		平成12年5月21日	ゲート進入路付近	グリーンフェア	—	—
		平成12年7月1日～8月7日(期間中日曜除く)	多目的ホール ふるふる	折り紙で七夕飾りづくり	折り紙で七夕飾りを作る	200
		平成12年7月2日～8月6日(期間中の日曜日)	多目的ホール ふるふる	折り紙でくす玉づくり	折り紙でオリジナルのくす玉を作る	120
		平成12年7月2日	多目的ホール ふるふる	MORIのオカリーナフェスティバルⅢ(夢プラン)	オカリーナの合同演奏会や「むかしっこかたり」の開催	90
		平成12年7月2日	湖畔のひろば	熱気球体験搭乗会	湖畔のひろばに係留してある熱気球の体験搭乗	118
		平成12年7月8日	ふるさと村	みちのく公園ふるさと村紙芝居まつり(夢プラン)	紙芝居の上演や手づくり紙芝居教室の開催	30
		平成12年7月20日	園内全域	ユニセフチャリティ・サンクスカップ全日本市民駅伝サーキットみちのく大会	園内の特設コースを使ってレギュラー駅伝(約23km)とショート駅伝(約12km)の大会を実施	1,500
		平成12年7月21日～30日(期間中の金土日)	ゲームのひろば	オートキャンプ大会inみちのく公園	釜房湖畔でオートキャンプを楽しむ	340
		平成12年7月30日	園内全域	森と湖に親しむ旬間	森と湖に親しむ旬間を記念して、緑や水に親しむ様々なイベントの開催	8,338
		平成12年8月5日～20日	彩のひろば	彩りのライトアップ	10万株の花々をライトアップすることで公園を幻想的な世界に包み込む	3,126
		平成12年8月6日	湖畔のひろば	熱気球体験搭乗会	湖畔のひろばに係留してある熱気球の体験搭乗	115
		平成12年8月8日～31日	多目的ホール ふるふる	はがきづくり	紙をすき、はがきを作る。	460
		平成12年8月13日	湖畔のひろば	熱気球体験搭乗会	湖畔のひろばに係留してある熱気球の体験搭乗	128
		平成12年8月20日	湖畔のひろば	熱気球体験搭乗会	湖畔のひろばに係留してある熱気球の体験搭乗	120
		平成12年8月27日	ふるさと村 遠野の家	民話を聞く会	民家の中で囲炉裏を囲みながら、地域に伝わる民話を楽しむ。	120
	平成12年8月27日	湖畔のひろば	熱気球体験搭乗会	湖畔のひろばに係留してある熱気球の体験搭乗	117	
	平成12年9月1日～30日	多目的ホール ふるふる	十五夜の置き物づくり	竹で十五夜の置き物を作る	561	
平成12年9月3日	湖畔のひろば	野外アマチュアLIVE	アマチュアバンドによる野外ライブ	300		
平成12年9月24日	ふるさと村 遠野の家	民話を聞く会	民家の中で囲炉裏を囲みながら、地域に伝わる民話を楽しむ。	50		
平成12年9月30日～10月9日	ふるさと村	ふるさと村の秋まつり	ふるさと特産物や収穫にちなんだミニイベントの開催	24,412		

4. イベント等実施状況一覧表

(4/12)

地方名	ダム名	開催月日	開催場所	イベント等名	イベント内容	参加数(人)
東北	釜房ダム	平成12年10月1日	湖畔のひろば	熱気球体験搭乗会	湖畔のひろばに係留してある熱気球の体験搭乗	117
		平成12年10月1日～31日(期間中休日除く)	多目的ホール ふるふる	石臼でそば粉ひき	石臼でそば粉をひく	295
		平成12年10月1日～31日(期間中休日)	多目的ホール ふるふる	そば打ち	そば打ちを行う	467
		平成12年10月9日	ふるさと村おまつりひろば	昔遊びチャレンジランキング大会	めんこやビー玉等懐かしい昔遊びの大会開催	50
		平成12年10月9日	ふるさと村	親子で一緒に和太鼓を叩こう	和太鼓の演奏と体験会の開催	10
		平成12年10月15日	多目的ホール ふるふる	ケナフの畑く夢プラン>	ケナフのバルブ加工を行い、バルブ化した材料から紙すきを行う	20
		平成12年10月22日	ふるさと村 遠野の家	民話を聞く会	民家の中で囲炉裏を囲みながら、地域に伝わる民話を楽しむ。	120
		平成12年11月1日～30日(期間中休日除く)	多目的ホール ふるふる	和紙染めの小物入れづくり	小箱に染めた和紙を張り、オリジナル小箱を作る	22
		平成12年11月1日～30日(期間中休日)	多目的ホール ふるふる	草木染めでオリジナルハンカチを作ろう	野草や花から色出しをし、化学染料とは異なる風合いの染め物に挑戦	104
		平成12年11月3日	多目的ホール ふるふる	大正琴を聴く集い<夢プラン>	大正琴の演奏会・体験会の開催	150
		平成12年11月5日	湖畔のひろば	模型飛行機大会	ハンドランチンググライダーの大会	35
		平成12年11月11日	園内全域	自然観察会、芸術の秋！自然でアート三昧	公園の自然の素材を使ったアートに挑戦	11
		平成12年11月12日	園内全域	自然観察会、冬の野鳥を出迎えよう	バードウォッチングの基本から、ひと味違った楽しみ方を体験する	14
		平成12年11月26日	ふるさと村 遠野の家	民話を聞く会	民家の中で囲炉裏を囲みながら、地域に伝わる民話を楽しむ。	120
		平成12年12月1日～25日(期間中休日除く)	多目的ホール ふるふる	まつぼっくりのツリーづくり	松ぼっくりを使って手軽にできるかわいらしいミニツリーを作る	151
		平成12年12月1日～25日(期間中休日)	多目的ホール ふるふる	クリスマスリースづくり	ついで枠組を作成し、好みの素材を使用してクリスマスリースを作る	121
	平成12年12月24日	ふるさと村 遠野の家	民話を聞く会	民家の中で囲炉裏を囲みながら、地域に伝わる民話を楽しむ。	10	
	平成13年1月7日	ふるさと村	蔵王おろし凧あげ大会	全国から色も形も様々な凧を集め、凧上げや凧づくりを行う	50	
	平成13年1月7日～8日	ふるさと村	新春ふるさとまつり	正月遊びや、もちつき、甘酒のもてなし、展示などを開催	325	
	白川ダム	平成12年5月14日	湖岸道路	第18回全国白川ダム湖畔マラソン大会	マラソン大会	1,857
平成12年7月29日		湖岸公園	SNOWえつぐフェスティバル2000	雪上宝さがし、コンサート、花火大会	2,500	
平成12年7月30日		湖岸公園	SNOWえつぐフェスティバル2000	雪上宝さがし、国際雪合戦	1,500	
平成12年7月30日		ダム本体	ダムとのふれあいの日	ダム施設見学、巡視船試乗体験、ダム登山、ウルトラクイズ	460	
寒河江ダム	平成12年7月28日～30日	月山湖	全国中学生カヌー大会	カヌー競技	1,452	
	平成12年7月29日	月山湖	月山湖夏祭り	花火大会等	16,122	
三春ダム	平成12年4月29日	さくら湖自然観察ステーション	開所式	式典、勉強会、コンサート	—	
	平成12年5月7日	向山森林公園	野鳥観察会	野鳥観察	15	
	平成12年5月14日	さくらの公園	春の花の観察会	草花観察	15	
	平成12年5月27日	貯水池周辺	さくら湖みずウォーク	ウォーキング	—	
	平成12年5月28日	蛇沢川前貯水池	バス釣り大会	釣り大会	15	
	平成12年6月11日	さくらの公園	野草観察	食草と毒草の見分け方	15	
	平成12年6月25日	石畑水生生物観察園	昆虫と食草	野草観察、昆虫観察	10	
平成12年7月30日	貯水池周辺	さくら湖自然教室	水上観察、野鳥観察、昆虫観察、水生生物観察	—		
関東	矢木沢ダム	平成12年8月6日	奥利根湖	水の週間記念行事	奥利根湖湖上探索	72
		平成12年8月6日	ダム堤体内部(エレベーター利用含む)	水の週間記念行事	ダム堤体内部ツアー	68
	藤原ダム	平成12年8月27日	藤原湖全域	平成12年度藤原湖一周マラソン大会	マラソン大会	1,037
	奈良俣ダム	平成12年7月30日	奈良俣ダム内部(エレベーター利用含む)	森と湖に親しむ旬間フェスタ	奈良俣ダム内部探検ツアー	457
平成12年7月30日		オートキャンプ場	森と湖に親しむ旬間フェスタ	カヌー教室	62	
平成12年7月30日		オートキャンプ場	森と湖に親しむ旬間フェスタ	ポップリのプレゼント	240	

4. イベント等実施状況一覧表

(5/12)

地方名	ダム名	開催月日	開催場所	イベント等名	イベント内容	参加数(人)
関東	奈良俣ダム	平成12年7月30日	オートキャンプ場	森と湖に親しまむ旬間フェスタ	湖上遊覧	119
	相俣ダム	平成12年7月31日～8月2日	ダム湖周辺	新治夏まつり	カッパまつり(1,000人)、盆踊り、屋台など	15,000
	菌原ダム	平成12年8月27日	菌原湖周辺	老神温泉納涼祭(老神温泉観光組合)	花火大会	不明
	下久保ダム	平成12年3月29日	鬼石町町並	ひな市	植木市、模擬店、露天商等	8,000
		平成12年4月31日	万場町町並	ひな市	模擬店、露天商、大道芸等(万場町三大行事のひとつ)	1,000
		平成12年4月29日	みかぼ山(万場町)	みかぼ登山大会	みかぼ山での登山	700
		平成12年4月29日～5月7日(土～日)	万場町を流れる神流川(万場町)	第12回鯉のぼりフェスティバルin万場	「5月5日」子供の日を中心に、町役場前を流れる神流川に約800匹の鯉のぼりを雄大に泳がせる。キャラクターショー、太鼓、大正琴、舞踊等。	35,000
		平成12年4月30日	城峯公園(神泉村)	城峯公園写真撮影会	モデル撮影及び下久保ダム・三波石峡周辺の風景等撮影会の催し。	250
		平成12年5月5日	城峯公園(神泉村)	城峯神社大祭	大山祀名を祀っています。	150
		平成12年5月9日	下久保ダム	ダム視察	ダム視察	6
		平成12年5月14日	桜山(鬼石町)	つつじまつりin桜山	キャラクターショー、とっちゃんげ汁サービ	1,500
		平成12年5月16日	下久保ダム(ダム本体)	ダム見学会	ダム見学会	106
		平成12年5月23日	下久保ダム(ダム本体)	ダム見学会	ダム見学会	61
		平成12年5月26日	下久保ダム(ダム本体)	ダム見学会	ダム見学会	74
		平成12年6月7日	天神茶屋(鬼石町)	三波石峡ハイキング&体験教室	三波石を使ったミニチュア庭園づくり教室、そば打ち体験	45
		平成12年7月15～16日	鬼石町商店街	鬼石夏まつり	町内に5台の山車が集まり太鼓を叩き合う	20,000
		平成12年8月4日	下久保ダム管理所	「水の週間」中における下久保ダムの見学会	地元小学生を対象に社会科学習としてダムや発電の施設「川」や「水」「電気」について学ぶ	22
		平成12年8月14日	神流川河川敷(万場町)	鮎の里祭り	鮎のつかみどり等	300
		平成12年10月22日	桜山公園第3広場(鬼石町)	桜山山開き	冬桜が咲き始めることをPR、冬桜開花のお祝い	1,000
		平成12年10月29日	城峯公園(神泉村)	冬桜まつり	冬桜(10月桜ともいう)の開花時期に合わせて行う。	2,000
		平成12年11月3～4日	鬼石町公民館周辺	鬼石よかんべえまつり	町民総参加の秋祭り。特産品即売、絵画・書道などの展示、人気キャラクターショー等	7,000
		平成12年11月19日	有氏神社(神泉村)	有氏神社の裸祭り	安全祈願・無病息災の行事(飯台の赤飯を参拝者に配し、食べると厄災から免れるという)	30
		平成12年11月19日	桜山公園第2駐車場(鬼石町)	冬桜モデル撮影会	冬桜の咲く桜山公園を舞台にしたモデル撮影会	150
		平成12年11月19日	鬼石町役場	八塩温泉とっちゃんげハイク	桜山公園までハイキングをし、とっちゃんげ汁を食べ、八塩温泉で汗を流す	100
		平成12年11月19日	万場町	産業文化祭	産業に関する展示会	1,000
		平成12年12月1日	桜山公園第3広場(鬼石町)	桜山まつり	冬桜が満開の時期にとっちゃんげ汁や祝酒のサービス、イベント開催	5,000
		平成13年1月21日	万場小・中学校及び町内(万場町)	新春歩け走れ大会	町民のレクリエーション的な大会	400
		平成13年1月28日	八塩館前(鬼石町)	八塩温泉あじさいの里パードウォッチング	神流川周辺を野鳥の会の会員と歩いて探鳥する。	50
		平成13年2月3日	商工会無料駐車場(鬼石町)	鬼恋節分祭	鬼の婚礼行列、日本一鬼義理道中、鬼よび豆まき、歌謡ショー、商品券販売	1,500
	草木ダム	平成12年4月29日	草木湖周辺	湖上絵画除幕式	式典、ダム見学会	200
		平成12年7月16日23日30日	東村総合運動公園	草木湖オープンテニス	テニス大会	289
		平成12年8月15日	東村総合運動公園	草木湖まつり	八木節、花火大会、歌手招待、音楽会、ダム見学会	13,000
		平成12年9月	草木湖周辺	草木湖一周マラソン大会	草木湖を一周するマラソン大会	800
		平成12年10月28日～29日	東村総合運動公園	三大祭	文化祭、産業際、商工際の展示物、即売あり	不明
	川俣ダム	平成12年7月15日	川俣地区公民館	天王祭	獅子舞	150
		平成12年7月29日	ダム湖岸(左岸)	川俣湖納涼花火大会	花火大会	200
		平成12年7月30日	熊の沢地区	石焼体験、岩魚つりとつかみ取り大会	石焼の体験、釣り、つかみ取り、物産品販売	300
		平成12年8月20日～23日	川俣地区中心地	夏の例大祭	おこもり、和楽おどり、おみこし、獅子舞	300

4. イベント等実施状況一覧表

(6/12)

地方名	ダム名	開催月日	開催場所	イベント等名	イベント内容	参加数(人)
関東	川俣ダム	平成13年1月20日	川俣地区中心地	山神祭	三番曳恵比寿当渡し、大黒舞	200
		平成13年1月21日	川俣地区中心地	元服式	元服式、当元振まい三番曳恵比寿、大黒舞他	400
	川治ダム	平成12年5月7日	ダム本体	ダムダムミュージアム	ダム施設見学	67
		平成12年11月20日	ダム本体	ダム見学	ダム見学会	10
	五十里ダム	平成12年7月7日	ダム下流川治地区	河川清掃	ダム直下流の河川清掃	120
		平成12年9月10日	西川地区野岩鉄道湯西川温泉駅前	かつば大祭	栗山村によるイベントの他湯西川ダム建設事業の紹介を実施	1,500
		平成12年11月20日	ダム本体	土木の日見学会	施設改良工事の現場見学(小学生対象)	30
	二瀬ダム	平成12年4月2日	独鈷沢地区	炭焼き体験	炭焼き体験(小学生対象)	30
		平成12年7月21日～23日	二瀬～三峰 滝沢ダム、滝沢ダム周辺	奥秩父三峯山マラソン大会 滝沢ダム上下流交流アウトドアキャンプ	マラソン大会 ダム見学、キャンプ	300 75
	浦山ダム	平成12年4月8日	浦山ダム	いにちの水を訪ねる上下流交流	上下流交流式典、水のワークショップ、千人太鼓、木工教室等	3,000
		平成12年8月6日	浦山ダム	第2回秩父さくら湖祭	フリーマーケット、屋外販売、野外映画会、湖上花火等	7,000
		平成12年11月26日	浦山ダム左岸	マラソン		700
北陸	大石ダム	平成12年7月29日	大石ダム及びその周辺	森と湖に親しむ旬間おおいしダムまつり	森林浴ハイキング、歌謡ショー、魚のつかみどり、ダム見学及びダム湖遊覧等	1,490
		平成12年7月30日	大石川	親子かじかとりまつり	大石川でのかじかとり	800
	大川ダム	平成12年7月20日	若郷湖東公園	若郷湖さわやかフェスティバル2000	スタンプラリー、ダム湖遊覧、魚つかみどり	2,800
	大町ダム	平成12年7月22日	ダム本体及び周辺	高瀬溪谷フェスティバル2000	吹奏楽演奏(中学2校)、ビンゴ大会、ストラックアウト、風船無料配布、丸太切り体験と鉛筆立て作り、ダム内部見学、龍神湖散策スタンプラリー、ミニSL、魚つかみどり、半熟腐葉土等配布、ふあふあ	2,070
	三国川ダム	平成12年7月20日～31日	三国川ダム及び周辺施設	森と湖に親しむ旬間	監査廊見学案内	16,647
		平成12年7月22日	三国川ダム及び周辺施設	しゃくなげ湖フェスティバル	三国川ダム一日探検隊、カヌー・ラフティング体験試乗会、魚のつかみ取り、木工教室、五十沢歌舞伎	5,031
手取川ダム	平成12年7月21日～31日	手取川ダム天端及び管理支所	森と湖に親しむ旬間	管理支所一般開放、流木展示プレゼントコーナー、天端開放・花いっぱい運動、保育園児ダム見学	702	
	平成12年7月29日	手取川ダム駐車場及び天端	手取湖さわやかフェスティバル	出店コーナー、イワナつかみどり大会、20周年記念式典、第一発電所見学、木製キーホルダー作り、丸太切り	495	
中部	美和ダム	平成12年7月23日	美和湖畔・高速湖畔	三峰川サマーピクニック2000	チーム対抗競技(いかだレース等)、マス釣り、湖上遊覧、ダム探検等	2,500
	小洪ダム	平成12年7月30日	小洪湖畔	小洪まつり	湖内巡視体験、ダム内部探検	400
		平成12年10月22日	釣り堀場	小洪もみじ祭り	マス釣り大会、缶ジュース釣り大会	400
		平成12年10月22日	貯水池	小洪もみじ祭り	湖上遊覧	161
		平成12年10月22日	ダム本体	小洪もみじ祭り	ダム施設見学(内部探検)	175
	矢作ダム	平成12年10月22日	四徳森林体験館	小洪もみじ祭り	木工体験	30
		平成12年4月9日	大野地区	桜祭り	カラオケ大会	300
	味噌川ダム	平成12年7月16日	ダム湖一周を含む公認コース	第14回やぶはら高原ハーフマラソン大会	マラソン大会	1,900
		平成12年7月20日	ダムサイト左岸広場	句碑除幕式	句碑除幕式	250
		平成12年7月25日	ダム湖	東浦町親子キャンプ	巡視船によるダム見学	40
		平成12年7月30日	ダム湖	日進市商工会青年部ふれあいキャンプ	巡視船によるダム見学	80
		平成12年8月2日～4日	ダム本体、ダム湖、資料館	ミレニアムサマーキャンプin KISOGAWA	ダム堤体登り、資料館見学、いかだ遊び	80
		平成12年8月7日	ダム湖周辺、資料館	「水の週間」施設見学会	ダム施設、資料館見学	80
		平成12年9月10日	JR蕨原駅～ダム湖周辺	JRさわやかウォーキング	ダム周辺ウォーキング	1,500
平成12年9月26日		ダム本体、ダム湖、資料館	木祖小学校3年生遠足	ダム施設見学・資料館見学、巡視船によるダム見学	30	
平成12年10月5日	ダム本体、ダム湖、資料館	上田小学校5・6年生遠足	ダム施設見学・資料館見学、巡視船によるダム見学	33		
平成12年11月15日	ダム湖周辺 資料館	東浦町文化協会視察研修「木曽川の源流をたずねて」	ダム施設見学・資料館見学	80		

4. イベント等実施状況一覧表

(7/12)

地方名	ダム名	開催月日	開催場所	イベント等名	イベント内容	参加数(人)
中部	丸山ダム	平成12年7月30日	人道の丘公園	杉原千畝生誕100年祭	平和式典、杉原千畝記念館オープン式等	500
		平成12年7月30日	丸山ダム管理所	森と湖に親しむ旬間	デジカメ撮影、降雨体験車、船による湖面見学	150
	阿木川ダム	平成12年7月28日	ダム本体貯水池	水道水親子探検ツアー	堤体内見学、巡視船による貯水池巡り	42
		平成12年7月29日～30日	ダム本体貯水池等	森と湖に親しむ旬間	堤体内見学、巡視船による貯水池巡り、スタンブラリー、森と湖のシアター、魚つかみ、ボートレース	1,100
		平成12年7月30日	ダム入り口広場	えんじょいinサマー'2000	バンド演奏	200
	岩屋ダム	平成12年7月29日	ダム天端	岩屋ダム水祭り	湖上パトロール体験、パネル展示、スタンブラリー、子供用大展望温泉、キーホルダー工作	250
		平成12年7月29日	卯野原地区	岩屋ダムミュージック・ジャンボリー	アマチュアバンドコンサート	450
		平成12年7月30日	卯野原地区	岩屋ダムウォータージャンボリー・2000	魚のつかみ取り、カヌースクール、ダム湖遊覧、泥んこビーチバレー、水鉄砲工作	350
	横山ダム	平成12年4月29日～5月7日	道の駅	GWドライブは藤橋村だよ(財団法人ふじはし)	写生大会、クイズラリー、木工体験、フリーマーケット	112
		平成12年5月3日～5日	藤橋城(西美濃プラネタリアム)	新緑への誘い(財団法人ふじはし)	国際交流員による民族舞踊、モーニングタイム抽選会	1,294
		平成12年6月4日	藤橋城広場一帯	藤橋どんどん(藤橋村)	どんどん舞台、ちびっこ広場、フリーマーケット、等	10,000
		平成12年6月4日	坂内バイクランド	坂内4Hエンデューロレース(坂内村)	オフロードバイクで決められたコースを4時間で何周できるかを競う	85
		平成12年7月2日	坂内川周辺	いびがわアユ釣り大会(坂内村)	競技規定に従い競技時間内での漁獲鮎の尾数を競う	249
		平成12年7月29日	遊らんど周辺	夜叉ヶ池伝説道中まつり(坂内村)	村に伝わる夜叉ヶ池伝説を現代に再現したもの。龍神の舞は必見	1,500
		平成12年7月29日～30日	神戸町～藤橋村	夜叉ヶ池伝説マラニック(神戸町)	マラソン大会	325
		平成12年7月29日～30日	神戸町～藤橋村	夜叉堂登山と道中まつり(神戸町)	夜叉堂参列、音楽舞踊劇、夜叉ヶ池登山	38
		平成12年8月26日	藤橋城広場一帯	スターフェスティバル2000inふじはし(予定)(藤橋村)	天文クイズ、星空の音楽会、星見会等	5,000
		平成12年10月8日	坂内バイクランド	全日本トライアル中部大会第6戦(MFJ)	オフロードバイクで決められたコースをタイムで競うレース	700
		平成12年10月9日	藤橋城広場一帯	星のふるさと秋まつり入館40万人達成(藤橋村)	ステージイベント、魚釣りコーナー等	1,000
		平成12年10月22日	坂内バイクランド	坂内4Hエンデューロレース(坂内村)	オフロードバイクで決められたコースを4時間で何周できるかを競う	400
		平成12年10月29日	坂内バイクランド	坂内24Hエンデューロレース(JAJA)	オフロードバイクで決められたコースを24時間で何周できるかを競う	500
		平成12年11月3日	道の駅	紅葉まつりフロアーコンサート(財団法人ふじはし)	ピアノコンサート	1,000
		平成12年11月5日	道の駅	紅葉まつりピエロとあそぼう(財団法人ふじはし)	ちびっこゲーム大会(かけっこ、宝探し、風船割り、綱引き等)	1,000
		平成13年1月1日～3日	道の駅	新春初売り(財団法人ふじはし)	地元名産品(うこん等)の直売	300
	蓮ダム	平成12年7月16日	飯高町七日市	第7回奥香肌鮎トーナメント	鮎釣りトーナメント大会	121
		平成12年7月30日	飯高町森	森と湖に親しむ旬間	ダム施設の見学	220
		平成12年7月30日	飯高町森	森と湖に親しむ旬間	ダム湖遊覧船	66
平成12年7月30日		飯高町横野(産業文化センター)	森と湖に親しむ旬間	講師ジョン・ギャスライトさん特別講演会	60	
平成12年11月19日		飯高町森	奥香肌湖マラソン大会	蓮ダム周回道路を走るマラソン大会(内参加選手717人)	1,054	

4. イベント等実施状況一覧表

(8/12)

地方名	ダム名	開催月日	開催場所	イベント等名	イベント内容	参加数(人)
近畿	天ヶ瀬ダム	平成12年3月20日	大石運動公園地区	新日本スポーツ連盟	テニスミックスダブルス大会	120
		平成12年3月26日	大石運動公園地区	大津市サッカー協会	大津市サッカー協会会長杯大会	250
		平成12年3月29日	大石運動公園地区	滋賀県テニス連盟	テニス県ジュニア選手権	100
		平成12年4月29日	ダムサイト地区	緑のウォークラリー&野鳥観察会	緑のウォークラリー&野鳥観察会	550
		平成12年5月3日	大石運動公園地区	滋賀県高校体育連盟	春季総合体育大会テニスブロック予選	200
		平成12年5月4日	大石運動公園地区	滋賀県高校体育連盟	春季総合体育大会テニスブロック予選	200
		平成12年5月5日	大石運動公園地区	大津市テニス協会	市民テニスダブルス選手権	200
		平成12年5月14日	大石運動公園地区	大津市テニス協会	市民テニスダブルス選手権	180
		平成12年5月21日	大石運動公園地区	大津市サッカー協会	県民体育大会大津市予選大会	150
		平成12年5月21日	ダム直下流地区、ダム湖地区	第19回宇治川魚釣り大会	魚釣り大会	227
		平成12年5月27日	大石運動公園地区	大津市テニス協会	市民テニスダブルス選手権	100
		平成12年5月28日	大石運動公園地区	大津市テニス協会	市民テニスダブルス選手権	100
		平成12年6月1日	大石運動公園地区	滋賀県高校体育連盟	春季総合体育大会テニスブロック予選	300
		平成12年6月2日	大石運動公園地区	滋賀県高校体育連盟	春季総合体育大会テニスブロック予選	300
		平成12年6月3日	大石運動公園地区	滋賀県高校体育連盟	春季総合体育大会テニスブロック予選	300
		平成12年6月4日	大石運動公園地区	大津市テニス協会	市民テニス大会兼市県体予選	100
		平成12年6月10日	大石運動公園地区	大津市テニス協会	市民テニス大会兼市県体予選	100
		平成12年6月25日	大石運動公園地区	新日本スポーツ連盟	春季テニス大会	80
		平成12年6月25日	大石運動公園地区	大津市サッカー協会	大津市県体予選	150
		平成12年7月20日	大石運動公園地区	大津市テニス協会	市民テニスミックス大会	100
		平成12年7月26日	大石運動公園地区	滋賀県テニス協会	夏季ジュニア選手権大会	100
		平成12年7月29日	大石運動公園地区	大津市テニス協会	市民テニスミックス大会	100
		平成12年7月29日	大石運動公園地区	大石体育振興会	森と湖に親しむ旬間	200
		平成12年7月30日	大石運動公園地区	大石体育振興会	森と湖に親しむ旬間	200
		平成12年7月30日	大石運動公園地区	天ヶ瀬ダム湖サマーフェスティバル2000	森と湖に親しむ旬間	1,000
		平成12年7月30日	ダムサイト地区	天ヶ瀬ダム湖サマーフェスティバル2000	森と湖に親しむ旬間	400
		平成12年8月18日	大石運動公園地区	滋賀県高校体育連盟	テニス近畿大会県予選	300
		平成12年8月19日	大石運動公園地区	滋賀県高校体育連盟	テニス近畿大会県予選	300
		平成12年8月21日	大石運動公園地区	滋賀県女子テニス連盟	母と子のテニス大会	70
		平成12年9月10日	大石運動公園地区	大津テニスクラブ	クラブ内ミックスダブルス大会	100
		平成12年9月15日	大石運動公園地区	新日本スポーツ連盟	スポーツ祭典ダブルス大会	120
		平成12年9月16日	大石運動公園地区	大津市教職員組合	ソフトボール大会幼稚園・小学校の部	50
		平成12年9月23日	大石運動公園地区	新日本スポーツ連盟	スポーツ祭典ダブルス大会	50
		平成12年9月24日	大石運動公園地区	大津市テニス協会	市民テニスシングルス選手権大会	100
		平成12年10月8日	大石運動公園地区	大石体育振興協会	学区市民運動会	400
		平成12年10月9日	大石運動公園地区	新日本スポーツ連盟	スポーツ祭典テニス大会	80
		平成12年11月1日	大石運動公園地区	県高校体育連盟	秋季高校総合体育大会テニス大会	300
		平成12年11月2日	大石運動公園地区	県高校体育連盟	秋季高校総合体育大会テニス大会	300
		平成12年11月3日	大石運動公園地区	県高校体育連盟	秋季高校総合体育大会テニス大会	300
		平成12年11月5日	大石運動公園地区	大津市サッカー協会	大津市長杯選手権大会	150
平成12年11月12日	大石運動公園地区	大津市福祉協議会	びわ湖車椅子テニス大会	70		
平成12年11月21日	大石運動公園地区	宇治十帖スタンプラリー	スタンプラリー	1,351		
平成12年11月22日	大石運動公園地区	宇治十帖スタンプラリー	スタンプラリー	2,202		
平成12年11月23日	大石運動公園地区	新日本スポーツ連盟	スポーツ祭典ミックスダブルステニス	120		
平成12年12月3日	大石運動公園地区	新日本スポーツ連盟	クラブ交流大会	100		
平成12年12月9日	大石運動公園地区	滋賀県テニス協会	ウインタージュニア選手権大会	100		
平成12年12月17日	大石運動公園地区	大津市サッカー協会	大津市長杯選手権大会	150		
高山ダム	高山ダム	平成12年7月30日	月ヶ瀬湖左岸	月ヶ瀬湖底オフロードラン	オフロードレース	374
		平成12年10月21日	山城村高山ダム周辺	山城地方中学校駅伝競走大会	中学校駅伝競走	950
青蓮寺ダム	青蓮寺ダム	平成12年5月5日	貯水池全体	ブラックバス釣り大会	釣り大会	198
室生ダム	室生ダム	平成12年8月6日	室生健民運動場	”ふれあいぬぐもり”室生村民まつり	各種団体出展コーナー(展示・即売・ゲーム他)	2,811
布目ダム	布目ダム	平成12年5月22日	湖周	ツアーオブジャパン	サイクリングロードレース	600
		平成12年7月22日	黒川地区(知明湖キャンプ場)	アウトドア講座、魚のつかみ取り	魚のつかみ取り、薫製教室、ゲーム	318
		平成12年8月4日	国崎湖岸	一庫ダム水源祭り	魚のつかみ取り、釣り体験、ジャズ演奏、和太鼓演奏	467
一庫ダム	一庫ダム	平成12年11月23日	ダムサイト本体を中心に湖岸全域	川西一庫ダム周遊マラソン大会	マラソン大会	2,008
猿谷ダム	猿谷ダム	平成12年7月22日	大塔村村民グラウンド	サマーレイクフェスティバル2000	絵画コンクール表彰式、仮面ライダーショー、歌謡・漫才ショー	950
九頭竜ダム	九頭竜ダム	平成12年7月21日～31日	福井県大野郡和泉村九頭竜ダム展示	九頭竜ダムパネル展	パネル展示	281
		平成12年7月29日	福井県大野郡和泉村九頭竜ダム長野発電所	長野地下発電所見学会	電源開発(株)長野地下発電所の施設見学会	158
		平成12年7月29日～30日	福井県大野郡和泉村九頭竜ダム下半原公園	森と湖のフェスティバル	親子体験キャンプ、カヌー製作体験、カヌー教室	56

4. イベント等実施状況一覧表

(9/12)

地方名	ダム名	開催月日	開催場所	イベント等名	イベント内容	参加数(人)	
近畿	真名川ダム	平成12年7月29日	福井県大野市真名川ダム管理所	真名川ダム見学会	ダム施設見学会	171	
		平成12年7月29日～30日	福井県大野市真名川ダム中島公園	おおのアウトドアグラウンズ2000	魚のつかみ取り、熱気球体験フライト	2,800	
	日吉ダム	平成12年4月23日	ダム湖周辺	第3回日吉ダムマラソン	マラソン大会	1,600	
		平成12年7月30日	ダム貯水池	淀川流域水環境交流会in日吉	ダム湖畔清掃、Eボートレース	150	
		平成12年8月26日～27日	スプリングスパーク	スプリングスフェスタ2000	ピアノコンサート、鮎の掴み取り	2,000	
		平成12年10月8日	府民の森ひよし	2時間耐久三輪車レース	三輪車レース	150	
		平成12年11月11日～12日	下流芝生広場	日吉ふるさと祭り	文化祭	6,000	
	比奈知ダム	平成12年12月31日	スプリングスパーク	ふるさとでカウントダウン2001	ろうそくツリー灯火花火	1,000	
		平成12年7月30日 平成12年11月19日	比奈知ダム堤体 比奈知ダム湖岸コース	比奈知ダム見学会 名張ロードレース大会	ダム見学会 各距離別ロードレース	324 412	
	中国	菅沢ダム	平成12年5月28日	日南湖畔	日南湖畔マラソン大会	マラソン大会	—
平成12年7月16日			中原地区	中原地区清掃活動	自治会による貯水池周辺の清掃活動	47	
土師ダム		平成12年7月21日～31日	ダム本体	森と湖に親しむ旬間	ダム内部一般公開、ダム湖遊覧、湖畔サイクリング等	1,939	
		平成12年5月13日～14日	八千代湖	第21回カヌーレガッタ	カヌー競技	464	
		平成12年7月23日	堤体	森と湖に親しむ旬間(ダム見学)	ダム見学	137	
		平成12年7月30日	八千代湖	八千代湖交流ボート大会	交流ボート競争、カヌー教室、ふれあいバザー	230	
		平成12年8月27日	上土師グラウンド	第20回八千代湖畔親善ゲートボール大会	ゲートボール大会	400	
弥栄ダム		平成12年11月23日	八千代湖周辺	第23回土師ダム湖畔マラソン大会	マラソン大会	800	
		平成12年7月29日	パークゴルフ場駐車場	ルーラル県境フェスタ	県境朝市フェスタ	3,000	
		平成12年7月30日	弥栄大橋下レンタルボート左岸湖岸	弥栄湖スポーツ・フェスティバル	湖上におけるドラゴンボート・レース地の湖水祭り(遊覧、カヌー大会、釣り大会、水上スキー、試乗会)	10,000	
四国		早明浦ダム	平成12年10月21日	大竹市	弥栄ダム完成10周年記念式典	旧地権者招待記念式典	349
			平成12年8月5日	右岸展望台広場	やまびこカーニバル	踊り、ゲーム、コンサート、花火	5,000
			平成12年8月6日	ダム本体 右岸テニスコート	ダム施設内見学とアメゴつかみ取り	ダム施設見学、アメゴつかみ取り	500
			平成12年8月13日	ダム直下広場及び下流	いかだ祭り	いかだ早下りレース	1,000
			平成12年8月20日	ダム下流 右岸広場	平成12年度嶺北消防団連合会夏季合同演習	嶺北5ヶ町村34チームによる消防演習	600
	池田ダム	平成12年11月12日	ダム周回道路	湖岸マラソン大会	2コース・男女・年齢別マラソン	1,000	
		平成12年7月16日	板野運動公園	第5回吉野川スポーツ交流大会	ソフトボール、バレーボール、マラソン、Eボート	700	
	柳瀬ダム	平成12年7月22日	板野運動公園	池田へそっ湖まつり	ダム見学会、パネル展示、カラオケ大会、爆笑吉本興業ショー(Mr.ボールド・スキヤキ)、阿波踊り、花火大会、加川良フォークコンサート、子供あめごつかみどり、ブラックバス釣り大会	10,000	
		平成12年8月5日	愛媛県伊予三島市金砂町平野山地先	第14回湖水まつり	和太鼓、花火大会、カラオケ大会、各種バザー、パネル展示	3,000	
		石手川ダム	平成12年7月21日	4号地公園	河原石落書きごっこ	魚とり、石に絵を書く	52
平成12年7月24日			ダム本体	ダム見学会	ダム施設見学	48	
平成12年7月25日			ダム本体	ダム見学会	ダム施設見学	64	
平成12年7月28日			6号地公園	親子交歓会	木・竹細工、クイズ	105	
野村ダム		平成12年5月3日	朝霧湖、ダム本体	マラソン大会、ダム祭り	マラソン大会、ダム祭り	15,000	
		平成12年8月14日	朝霧湖、ダム本体	野村町納涼・花火大会	花火大会	5,000	
大渡ダム		平成12年3月19日	貯水池全体	釣り大会	Y・STYLE(ワイ・スタイル)釣り大会	30	
		平成12年5月14日	貯水池全体	釣り大会	BANS事務局釣り大会	97	
	平成12年7月30日	減勢工右岸ゴルフ	ミニゴルフ大会	管理所主催のゴルフ大会	26		
	平成12年8月12日	ダム堤体内	ダム探検隊	ダム監査廊見学会	40		
	平成12年8月16日	森の越運動広場	茶霧湖まつり	お盆の1日を楽しむイベント	2,000		
	平成12年10月5日	ダム堤体内	ダム堤体内見学	ダムの役割PR	40		
	平成12年10月8日	貯水池全体	釣り大会	B.R.C釣り大会	30		
	平成12年10月17日	ダム堤体内	ダム堤体内見学	ダムの役割PR	32		
	平成12年11月12日	ダム堤体内	ダム堤体内見学	ダムの役割PR	50		
	平成12年11月24日	ダム堤体内	ダム堤体内見学	ダムの役割PR	38		

4. イベント等実施状況一覧表

(10/12)

地方名	ダム名	開催月日	開催場所	イベント等名	イベント内容	参加数(人)
四国	中筋川ダム	平成12年7月30日	東部農村改善センター	第5回中筋川ダム「蛍湖まつり」	アンパンマンショー	787
		平成12年7月30日	蛍湖ゴルフパーク(広井地区)	第5回中筋川ダム「蛍湖まつり」	蛍湖ゴルフ大会	30
		平成12年8月4日	柚の木グラウンド(柚の木地区)	第5回中筋川ダム「蛍湖まつり」	蛍湖ゲートボール大会	105
		平成12年8月6日	ダム	第5回中筋川ダム「蛍湖まつり」	式典、ダム見学会	
		平成12年8月6日	ダム	第5回中筋川ダム「蛍湖まつり」	もちまき、カラオケ大会	819
		平成12年8月6日	梅ノ木公園	第5回中筋川ダム「蛍湖まつり」	アメゴのつかみ取り、ウナギの放流	395
九州	耶馬溪ダム	平成12年7月29日～7月30日	耶馬溪ダム・ダム湖周辺	森と湖豊の国2000年フェスタIN耶馬溪	29日:オープニングセレモニー、記念式典、上下流交流アトラクション(コーラス・太鼓の競演)、大道芸人パフォーマンスショー、木村和司(元日本代表)の少年サッカー教室、耶馬溪湖畔花火大会 30日:夏休みキャラクターショー、キティーズパーティ・仮面ライダー、上下流交流アトラクション(郷土芸能)、エンディングセレモニー、お楽しみ抽選会	14,000
	松原ダム	平成12年3月26日	松原ダム梅林湖	NBC日本バスクラブ ポイント&ベグCUP	ボートによるブラックバス釣り大会	80
		平成12年4月30日	松原ダム梅林湖	NBC日本バスクラブ エバーグリーンCUP	ボートによるブラックバス釣り大会	80
		平成12年5月3日	松原ダム梅林湖	日田バスフィッシャーマンズクラブ陸っぱりバス釣り大会	陸からのブラックバス釣り大会&釣り場環境クリーンアップ	130
		平成12年7月22日	松原ダム梅林湖	第14回森と湖の祭典	上下流交流・湖面遊覧・工作教室	900
		平成12年8月6日	松原ダム梅林湖	NBC日本バスクラブ HOPE CUP	ボートによるブラックバス釣り大会	80
		平成12年8月13日	松原ダム梅林湖	NBC日本バスクラブ ゲーリーヤマモトCUP	ボートによるブラックバス釣り大会	80
		平成12年10月15日	松原ダム梅林湖	NBC日本バス釣り九州チャンピオンシップ大会	ボートによるブラックバス釣り大会	60
		平成12年11月23日	松原ダム梅林湖	ダム湖面清掃及び湖面遊覧	ダム湖の清掃・遊覧	30
	下釜ダム	平成12年7月25日	栃原グラウンド	川遊びフェスタ	カヌーを中心とした村づくりイベント	130
		平成12年8月8日	栃原グラウンド	子供地域活動促進事業	キャンプ・ボート・カヌー	80
		平成12年8月19日	栃原グラウンド	第21回中津江ミュージックフェスティバル	野外コンサート	250
		平成12年11月18日	栃原グラウンド	ワンダーリングIN峰の巣湖	キャンプやカヌー等のイベント	200
	寺内ダム	平成12年5月3日～7日	あまぎ水の文化村(ダム湖畔の施設)	ゴールデンウィークinあまぎ水の文化村	各種イベント	3,099
		平成12年5月28日	寺内ダム指定釣場	第9回寺内ダム「ブラックバス、ブルーギル」釣り大会	害魚釣り	110
		平成12年7月22日	ダム湖畔	水をつなぐ流域交流in甘木2000	ダム斜面登り、ダム底体験、ブラックバス釣り大会、湖上スポーツ、湖畔コンサート、湖上花火、水の文化村で遊ぼう、水難救助を学ぼう、木や石のアート体験、水源地山奥アート(アートセミナー)、地元農産物販売、チャレンジ水鉄砲創り、等	2,500
		平成12年7月20日～8月31日	あまぎ水の文化村(ダム湖畔の施設)	不思議おもしろ水族館	各種イベント	16,532
		平成12年9月9日～11月5日	あまぎ水の文化村(ダム湖畔の施設)	ワイルドライフ写真大賞展	写真展	5,548
		平成12年11月23日	美奈宜湖(寺内ダム)左岸	第8回甘木市美奈宜湖畔ロードレース大会	ロードレース大会	230
	巖木ダム	平成12年7月16日	巖木ダムスポーツ公園	巖木ダムさよの湖旗争奪少年軟式野球大会	少年軟式野球大会開会式・1回戦、こいの放流	1,000
		平成12年7月20日	巖木ダムスポーツ公園	巖木ダムさよの湖旗争奪少年軟式野球大会	少年軟式野球大会2・3回戦	150
		平成12年7月23日	巖木ダムスポーツ公園	巖木ダムさよの湖旗争奪少年軟式野球大会	少年軟式野球大会準決勝・決勝・閉会式	150

4. イベント等実施状況一覧表

(11/12)

地方名	ダム名	開催月日	開催場所	イベント等名	イベント内容	参加数(人)
九州	緑川ダム	平成12年3月31日～4月3日	B&G屋内ゲートボール場	砥用の春・工芸展	工芸品の展示・即売	9,000
		平成12年4月16日、23日	B&G総合グラウンド B&G体育館	支部球技大会	ソフトボール、ソフトバレー	150
		平成12年4月18日	B&G総合グラウンド	ゲートボール大会	ゲートボール	200
		平成12年4月18日～21日、24日～28日、30日	B&G総合グラウンド	ソフトボール大会	ソフトボール	300
		平成12年4月26日	艇庫	水難救助訓練	救助訓練	50
		平成12年4月29日	砥用町全域	緑川の日2000	緑川流域一斉清掃	319
		平成12年4月29日	砥用町緑川ダム家族旅行村	緑川の日2000	ロビンフットの森づくり	111
		平成12年4月30日	緑川ダム湖特設会場	緑川の日2000	緑川流域交流ボート大会	500
		平成12年5月2日～5日	緑川ダム湖	ウェイクボートin砥用	ウェイクボートプロツアー	500
		平成12年5月15日	B&Gグラウンド	郵便局主催ゲートボール大会	ゲートボール	150
		平成12年5月12日、15日	B&G総合グラウンド	ゲートボール大会	ゲートボール	200
		平成12年5月21日	B&G総合グラウンド	ソフトボール大会	ソフトボール	300
		平成12年6月1日～6日	B&G総合グラウンド	高校野球大会	野球	400
		平成12年6月6日～10日	B&G体育館	ミニバレー選手権大会	ミニバレー	250
		平成12年6月15日～17日	B&G屋内ゲートボール場	第10回会場記念ゲートボール大会	ゲートボール	150
		平成12年6月18日	B&G総合グラウンド	グラウンドゴルフ大会	グラウンドゴルフ	200
		平成12年6月22日	ロータリー資料館前広場	ダム湖岸及び周辺山地等における樹木・花木・草花等の植栽	花壇の花植え	30
		平成12年7月26日	B&G体育館	男子バレー大会	バレーボール	150
		平成12年7月30日	B&G総合グラウンド B&G体育館	PTA球技大会	ソフトボール、ソフトバレー	250
		平成12年7月21日～31日	B&G砥用海洋センター緑川ダム緑川ダム湖	森と湖に親しむ旬間	28日：ゲートボール大会 29日：グラウンドゴルフ大会、テニス大会、緑川ダムフェスタin砥用	2,000
		平成12年8月2日、4日、11日、21日、23日、25日、30日	B&G総合グラウンド	ソフトボール大会	ソフトボール	250
		平成12年8月6日	B&G総合グラウンド	グラウンドゴルフ大会	グラウンドゴルフ	200
		平成12年8月8日	B&G総合グラウンド	ナイター陸上記録会	陸上競技	400
		平成12年8月26日～28日	B&G総合グラウンド	少年野球大会	野球	300
		平成12年9月5日	B&G体育館	ミニバレーボール大会	ミニバレー	150
		平成12年9月10日	B&G総合グラウンド	サッカー大会	サッカー	100
		平成12年9月22日～24日	B&G総合グラウンド B&G体育館	町民体育祭(球技の部)	ソフトボール、ゲートボール、グラウンドゴルフ、ミニバレー、ソフトバレー、バトミントン	480
		平成12年10月12日	B&G総合グラウンド	三部会陸上記録会	陸上競技	400
		平成12年10月12日、13日、18日、25日、26日	B&G総合グラウンド	ソフトボール大会	ソフトボール	150
		平成12年10月15日、22日	B&G総合グラウンド	サッカー大会	サッカー	100
		平成12年10月20日、11月2日	B&G総合グラウンド	ゲートボール大会	ゲートボール	300
		平成12年10月30日	B&G総合グラウンド	グラウンドゴルフ大会	グラウンドゴルフ	150
		平成12年11月5日、19日	B&G総合グラウンド	サッカー大会	サッカー	100
平成12年11月6日～10日、19日	B&G体育館	ミニバレーボール大会	ミニバレー	740		
平成12年11月16日	B&G体育館	男子バレーボール大会	バレーボール	150		

4. イベント等実施状況一覧表

(12/12)

地方名	ダム名	開催月日	開催場所	イベント等名	イベント内容	参加数(人)
九州	緑川ダム	平成12年11月23日	B&G総合グラウンド	砥用町野球大会	野球	120
		平成12年12月3日	B&G総合グラウンド	砥用町駅伝大会	駅伝	200
		平成12年12月17日	B&G総合グラウンド	サッカー大会	サッカー	100
		平成13年1月1日	B&G総合グラウンド	新春霊台橋マラソン大会	マラソン	500
		平成13年1月14日	補助ダム	みどり川湖どんと祭り	どんと焼き等	1,300
		平成13年1月21日	B&G総合グラウンド	砥用少年野球大会	野球	100
		平成13年2月3日	B&G総合グラウンド	グラウンドゴルフ大会	グラウンドゴルフ	150
		平成13年2月11日	B&G体育館ダム湖	砥用町青少年剣道大会、ワカサギ釣り大会	剣道、釣り	450
	平成13年2月25日	B&G総合グラウンド	消防操法講習会	講習会	250	
	鶴田ダム	平成12年3月5日	鶴田ダム周辺	第7回鶴田ダムジョギング大会	ウォーキング、ジョギング	800
		平成12年4月1日	ダムふれあいパー	第6回鶴田ダム桜祭り	歌謡ショー他、花火	400
		平成12年7月22日	ダムふれあいパー	ダムコンサート	4団体参加によるコンサート	100
		平成12年7月27日	鶴田ダム周辺	第12回森と湖に親しむ集い	ダム堤体・ダム管理所・でんばつふれあい館の見学	147
		平成12年11月10日～12日	曾木の滝公園	曾木の滝公園もみじまつり	滝をライトアップ、太鼓やジャズの演奏	15,000
		平成13年1月1日	曾木の滝公園周辺	第12回元旦マラソン	2km、5km、10kmの3コースに分けてマラソン	500
沖縄	安波ダム	平成12年6月2日	ダム本体	ダム見学会	ダム施設見学	11
		平成12年6月7日	ダム湖	ダム見学会	貯水池見学、カヌー体験	11
		平成12年8月31日	ダム湖	ダム見学会	貯水池見学、カヌー体験	9
	福地ダム	平成12年3月5日～20日(延べ8日間)	福地ダム及びびダム周辺	大自然と人とのハーモニー(東村つつじ祭り関連地元活性化事業)	ウコール山散策、カヌー体験、玉辻山トレッキング	37
		平成12年4月28日	福地ダム	体験学習	資料館見学、ダム周辺散策	41
		平成12年6月18日	福地ダム	広域学習教室	ウコール山散策、資料館見学会	30
		平成12年8月27日	福地ダム及びびダム周辺	福地ダム夏休み自然体験会(森と湖に親しむ旬間関連事業)	カヌー体験、湖面遊覧、ウコール山散策、福地川遊び、釣り堀	1,000
		平成12年11月19日	湖畔公園及びびダム湖	福地ダム自然体験ツアー(ていだ学校)	カヌー体験、湖面遊覧、ウコール山散策	46
	漢那ダム	平成12年3月26日	ダム湖	宜野座村主催カヌー体験教室	カヌー教室	60
		平成12年5月19日	ダム本体、周辺及びびダム資料館	北部ダム事務所主催「水の学習・ダム見学会」:大北小学校	ダム施設見学	102
		平成12年5月23日	ダム本体、周辺及びびダム資料館	北部ダム事務所主催「水の学習・ダム見学会」:羽地小学校	ダム施設見学	84
		平成12年6月21日	ダム本体、周辺及びびダム資料館	北部ダム事務所主催「水の学習・ダム見学会」:真喜屋小学校	ダム施設見学	23
		平成12年7月30日	漢那ダム	漢那ダム祭り	ステージイベント、ダム自然体験ツアー	3,000
		平成12年11月18日	湖畔公園	漢那ダム「秋の星座」「秋の音」ウォッチング	自然観察会	100
		平成12年11月25日	ダム湖及びびダム資料館	漢那ダム「ダム見学」及び「カヌー教室」	自然観察会、カヌー体験	40
辺野喜ダム	平成12年3月5日	ダム本体及びびダム周辺	辺野喜ダムまつり(森と湖に親しむ旬間関連行事)	カヌー体験、ダム施設見学、トリムマラソン、木工教室、紙芝居、アトラクション	800	

6. 平成9年度調査結果の概要

表 利用形態別利用者数 (千人)

地域名	平成9年度利用形態別内訳							
	総数	スポーツ	釣り	ボート	散策	野外活動	施設利用	その他
北海道	1,917	59	69	12	792	658	201	126
東北	3,578	163	92	17	814	137	2,244	111
関東	2,212	113	281	23	890	153	697	55
北陸	480	20	3	0	300	44	98	15
中部	1,198	49	217	6	450	80	283	113
近畿	1,532	209	318	2	404	419	139	41
中国	620	72	60	4	191	187	28	78
四国	568	84	55	3	110	140	127	49
九州	978	29	118	10	523	13	194	91
沖縄	761	13	0	4	155	411	29	150
全国	13,844	811	1,213	79	4,629	2,242	4,040	829
	100%	5.9%	8.8%	0.6%	33.4%	16.1%	29.2%	6.0%

表 利用場所別利用者数 (千人)

地域名	平成9年度利用場所別内訳			
	総数	湖面	湖畔	ダム
北海道	1,917	90	1,732	95
東北	3,578	134	3,182	262
関東	2,212	353	1,578	281
北陸	480	14	406	60
中部	1,198	267	829	102
近畿	1,532	343	1,008	181
中国	620	127	486	7
四国	568	76	438	54
九州	978	159	710	110
沖縄	761	10	724	27
全国	13,844	1,573	11,092	1,179
	100.0%	11.4%	80.1%	8.5%

表 年間利用者数ベスト10 (千人/年)

順位	総計	利形態別内訳								
		スポーツ	釣り	ボート	散策	野外活動	施設利用	その他		
1	御所 1,157	高山 158	下久保 162	相俣 12	岩尾内 375	金山 565	御所 1,048	漢那 145		
2	釜房 1,023	四十四田 84	一庫 96	下久保 10	相俣 208	漢那 408	釜房 911	美利河 74		
3	草木 784	池田 71	阿木川 79	緑川 9	桂沢 163	真名川 120	草木 536	美和 70		
4	金山 754	土師 56	矢作 62	金山 8	松原 152	柳瀬 111	緑川 167	白川 56		
5	漢那 684	美利河 52	天ヶ瀬 52	四十四田 6	草木 145	一庫 101	岩屋 157	弥栄 56		
6	下久保 425	草木 35	青蓮寺 51	漢那 4	天ヶ瀬 143	弥栄 91	天ヶ瀬 95	緑川 40		
7	岩尾内 399	相俣 33	室生 50	鳴子 3	阿木川 134	鳴子 66	野村 95	草木 33		
8	天ヶ瀬 353	蘭原 25	弥栄 48	土師 3	鶴田 134	島地川 59	白川 83	金山 27		
9	相俣 326	七ヶ宿 22	寺内 48	美和 3	五十里 134	九頭竜 59	金山 72	早明浦 25		
10	阿木川 305	阿木川 17	相俣 46	白川 2	寒河江 133	布目 50	下久保 72	阿木川 25		
82ダム平均		169	10	15	1	56	27	49	10	