

強震観測速報(2011年茨城県沖)

地震諸元

表 1 地震諸元

発震時	緯度経度	震源深さ	規模	震央地名
2011/03/11 15:15:34.2	36° 07.2' N 141° 15.1' E	43km	7.6	茨城県沖

強震記録

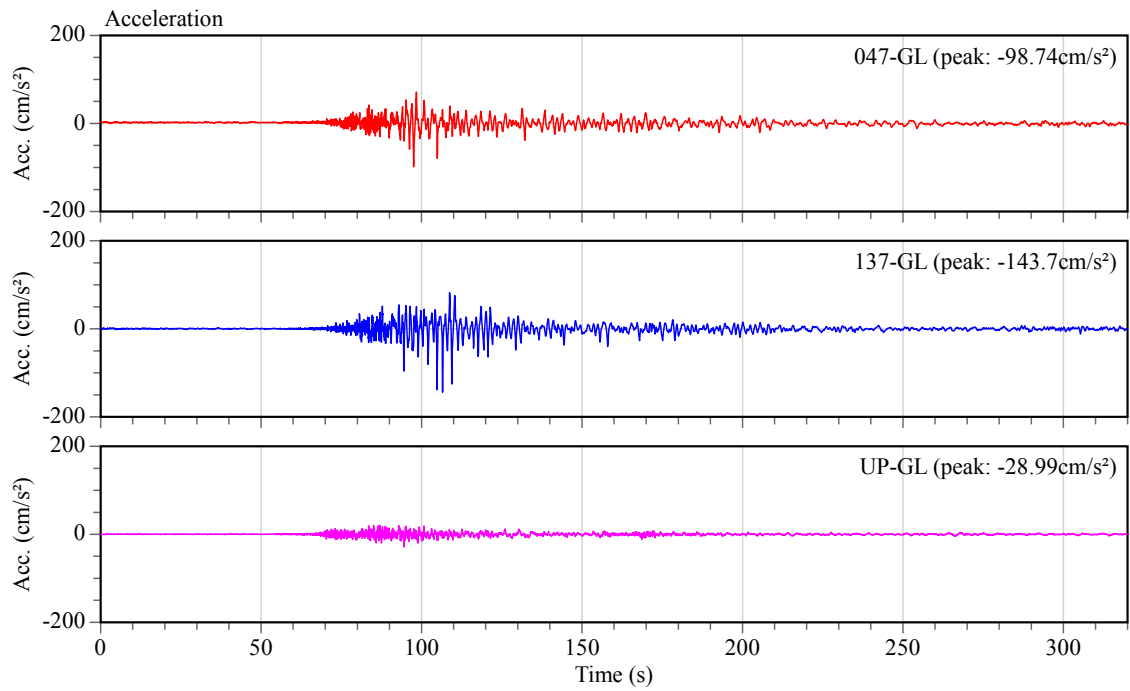
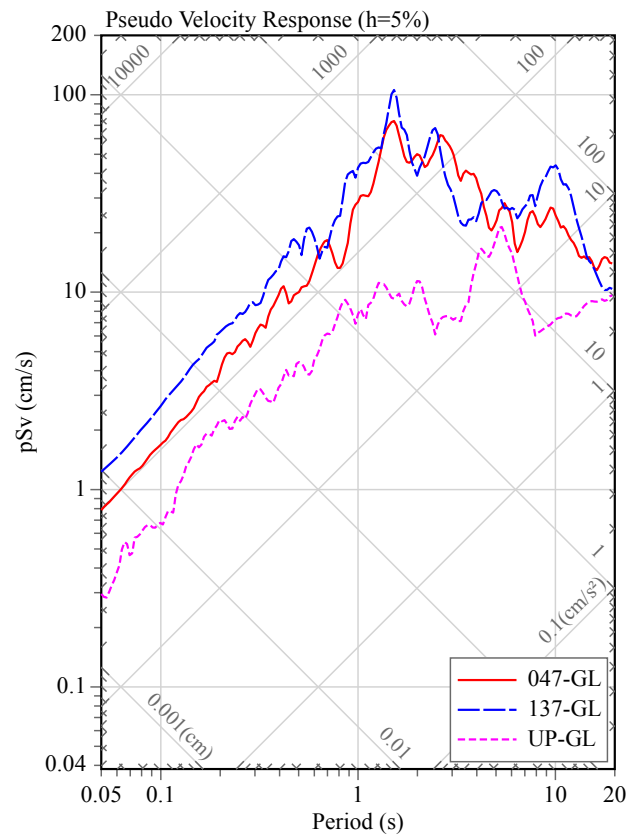
表 2.1 強震記録一覧(1/2)

記号	住所	Δ (km)	I_{jMA}	設置 方位	位置	最大加速度 (cm/s ²)			備考
						H1	H2	V	
TKS	千葉県千葉市	119	4.9	047	GL	-98.74	-143.7	-28.99	
					1F	-48.71	-80.94	23.44	
					3F	-53.59	-58.61	23.55	
					5F	-57.64	-72.94	25.13	

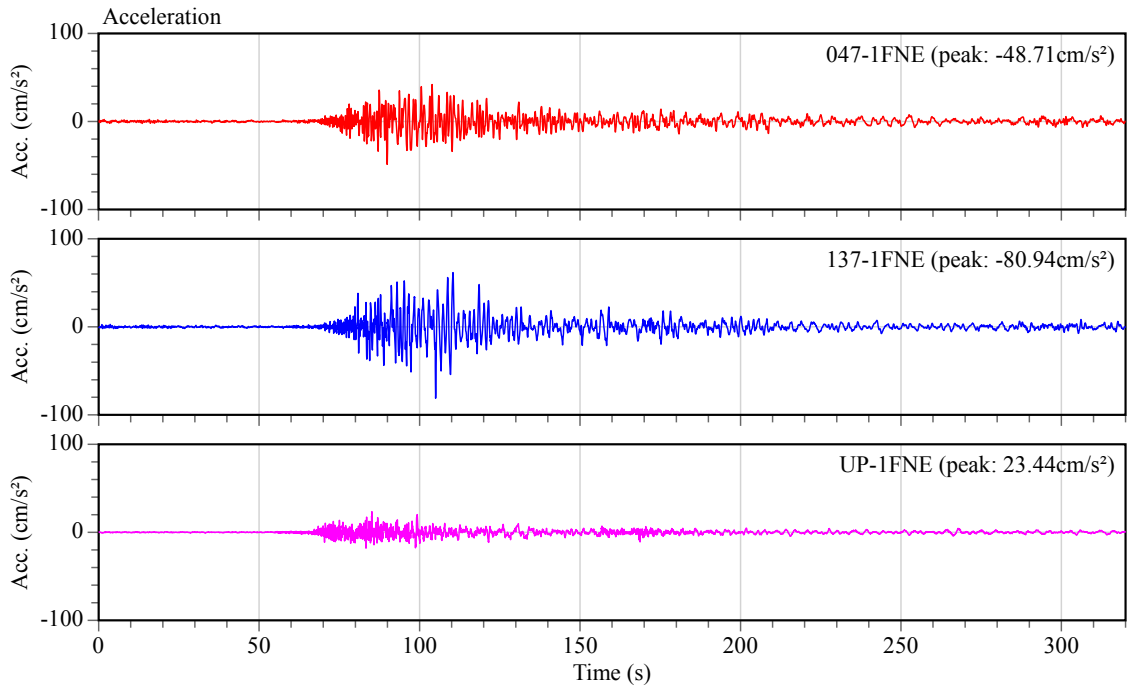
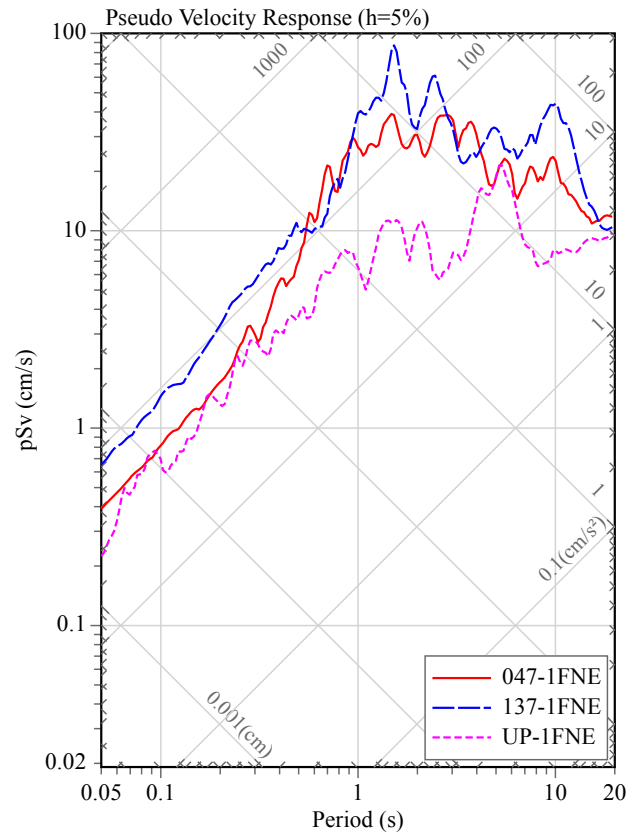
観測地点位置



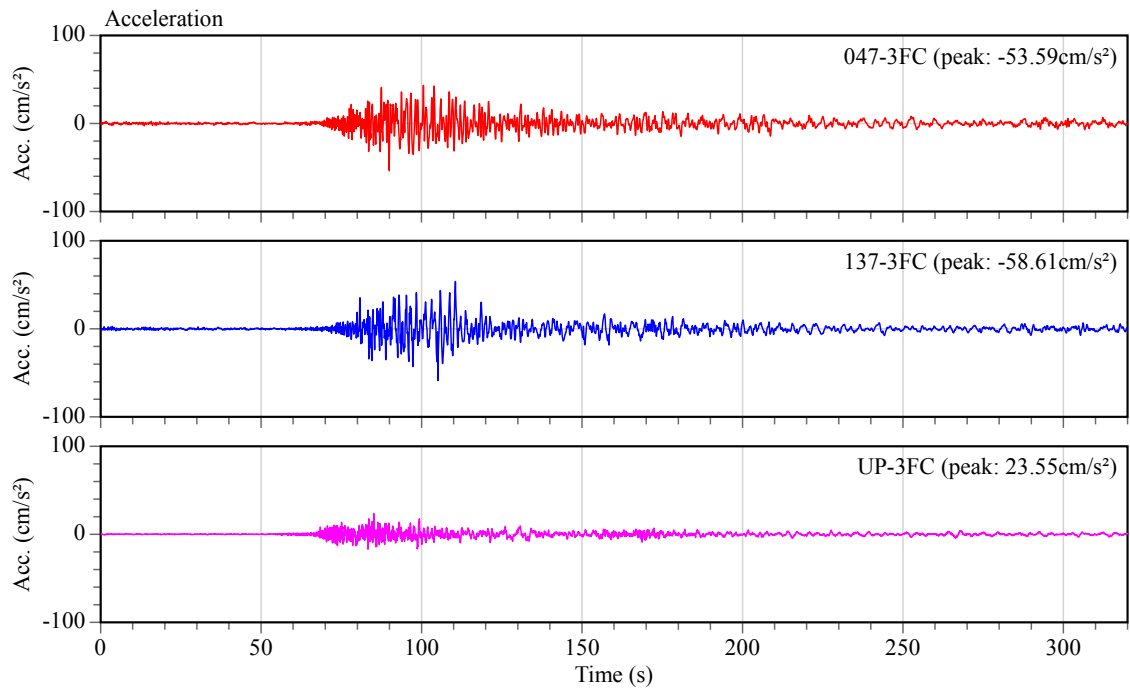
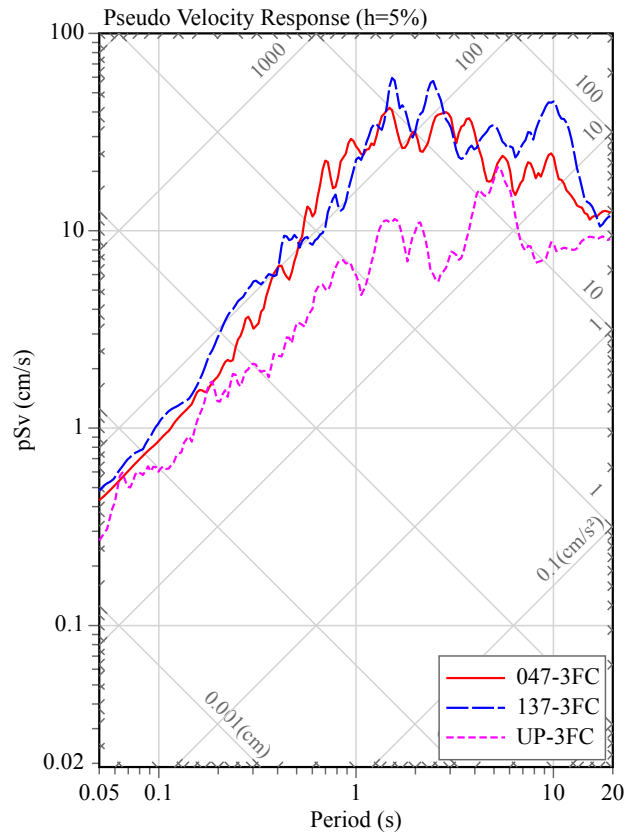
2011/03/11 15:15:00 at : TKS, Intensity: 4.9



2011/03/11 15:15:00 at : TKS, Intensity: 4.5



2011/03/11 15:15:00 at : TKS, Intensity: 4.3



2011/03/11 15:15:00 at : TKS, Intensity: 4.4

