

強震観測速報(2011年宮城県沖)

地震諸元

表 1 地震諸元

| 発震時 | 緯度経度 | 震源深さ | 規模 | 震央地名 |
|-----------------------|--------------------------|------|-----|------|
| 2011/04/07 23:32:43.4 | 38° 12.2' N 141° 55.2' E | 66km | 7.2 | 宮城県沖 |

強震記録

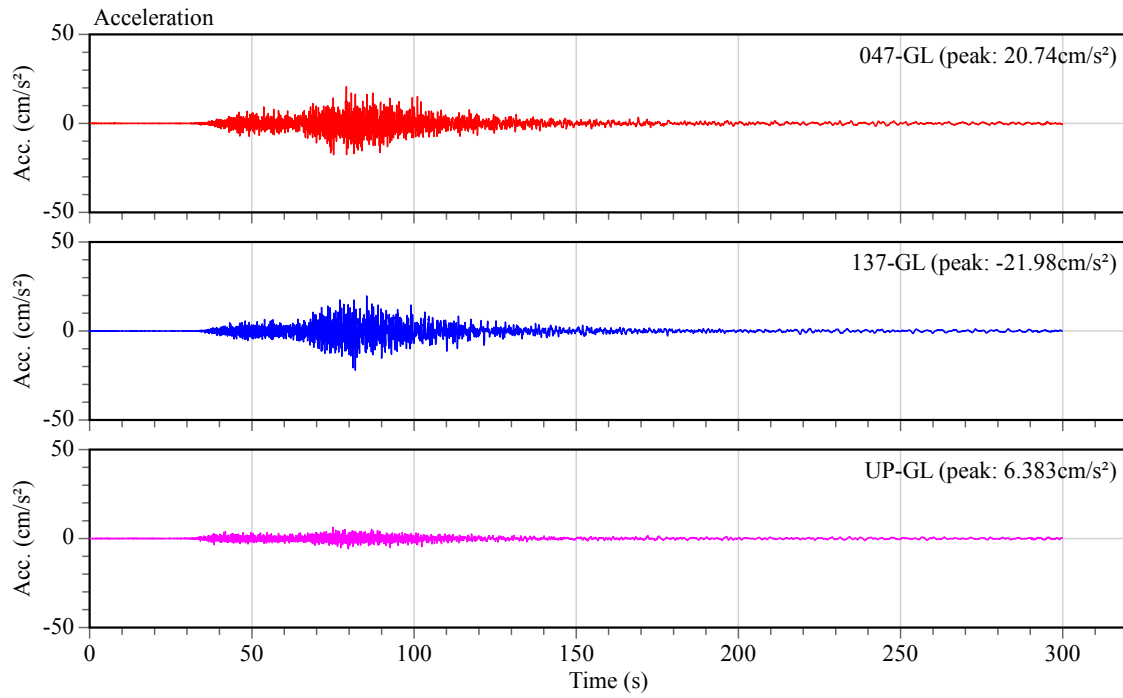
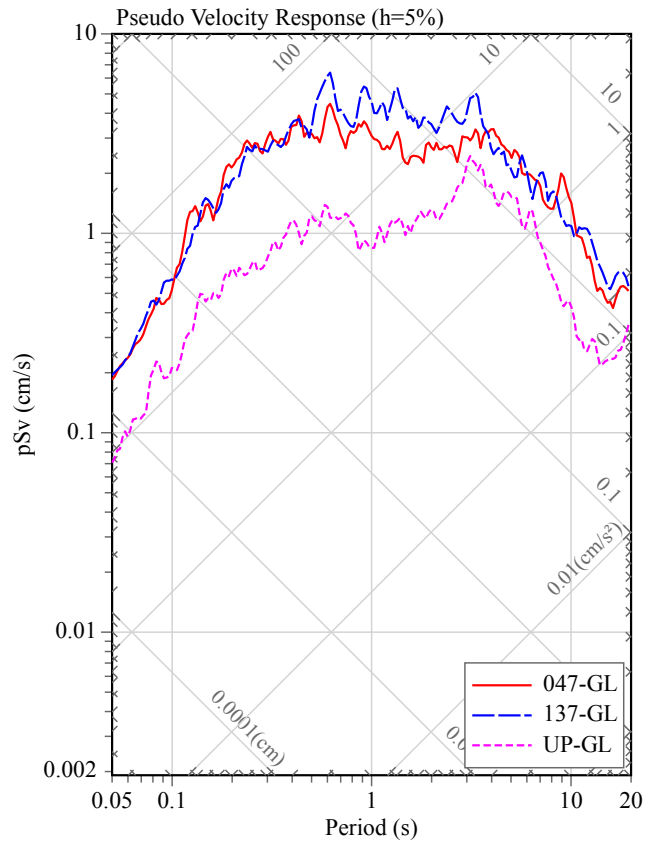
表 2.1 強震記録一覧(1/2)

| 記号 | 住所 | Δ (km) | I_{jMA} | 設置 方位 | 位置 | 最大加速度 (cm/s ²) | | | 備考 |
|-----|--------|------------------|-----------|----------|----|----------------------------|--------|--------|----|
| | | | | | | H1 | H2 | V | |
| TKS | 千葉県千葉市 | 330 | 3.0 | 047 | GL | 20.74 | -21.98 | 6.383 | |
| | | | | | 1F | 24.45 | 27.13 | -7.924 | |
| | | | | | 3F | 27.61 | 31.91 | 5.883 | |
| | | | | | 5F | -31.68 | 42.67 | 6.221 | |

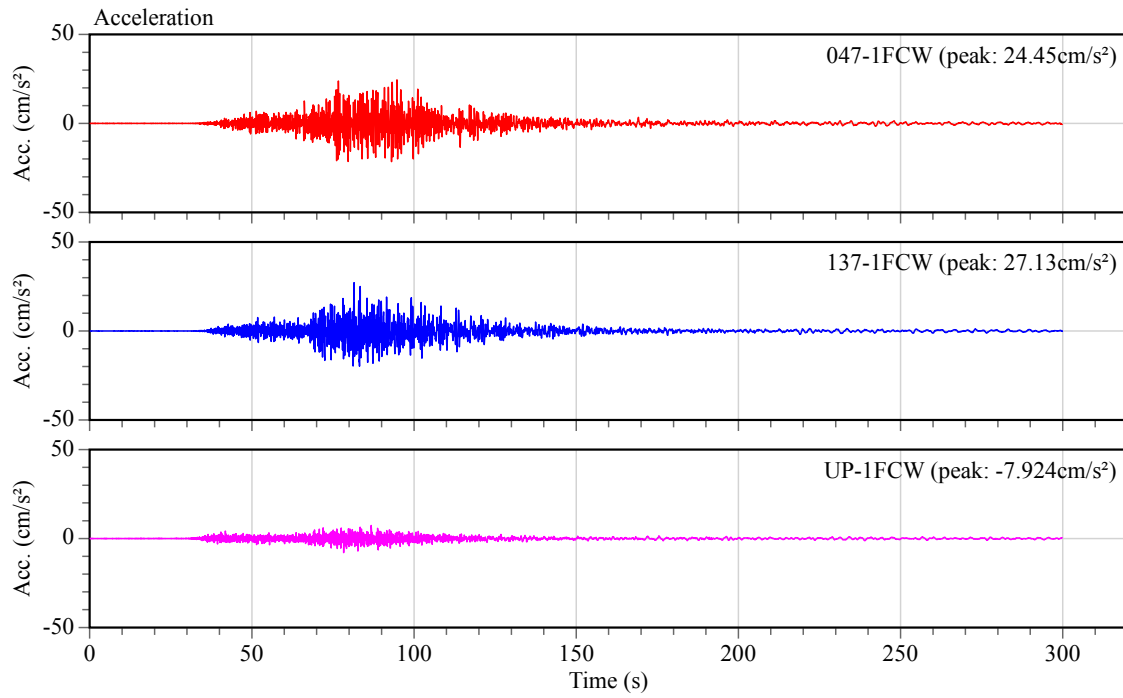
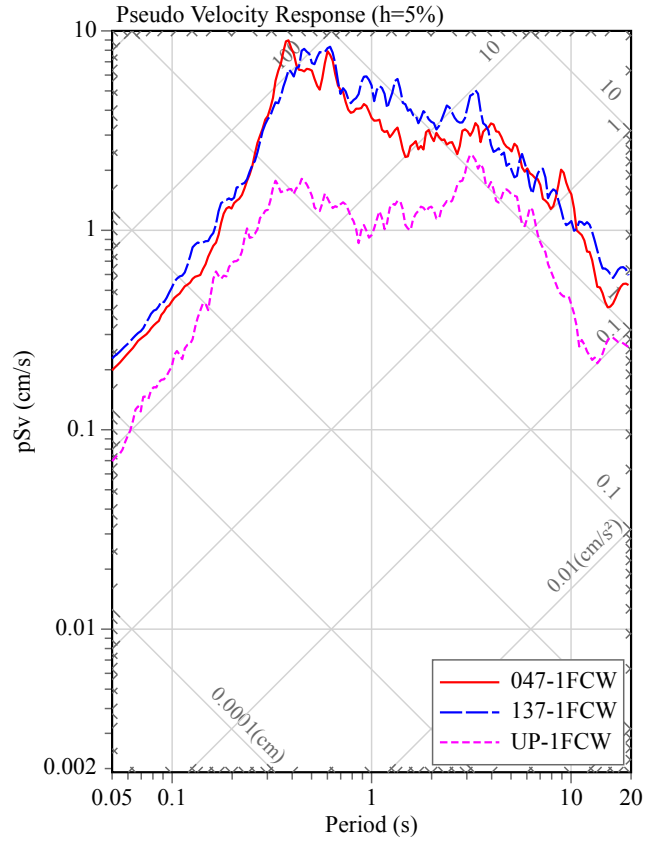
観測地点位置



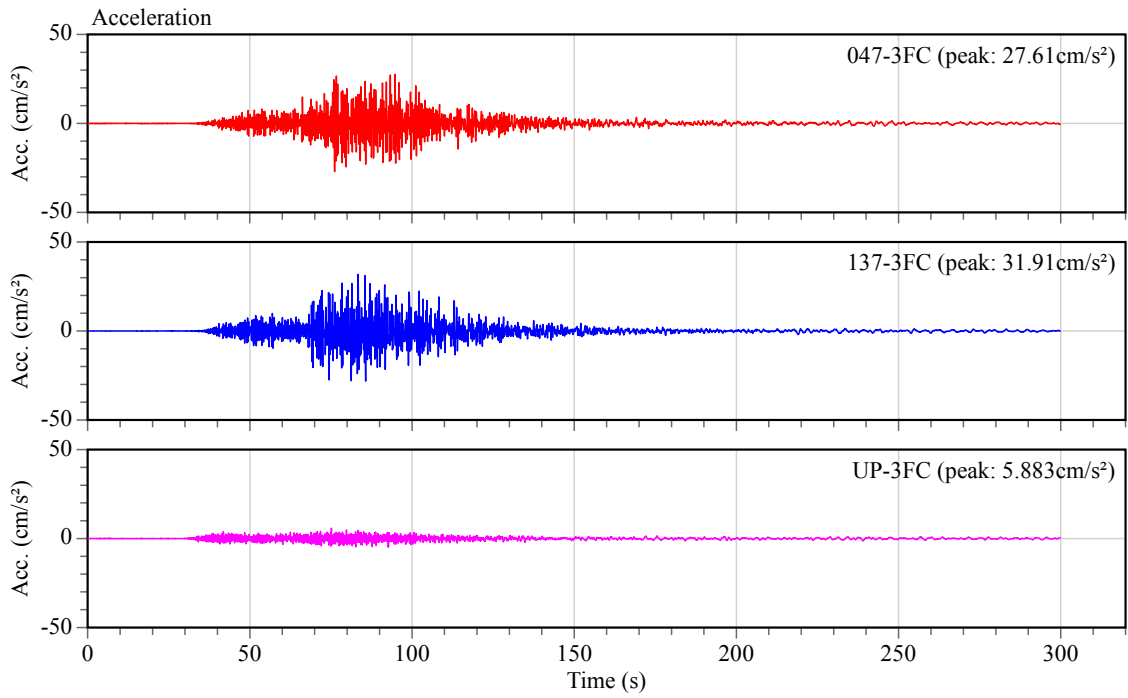
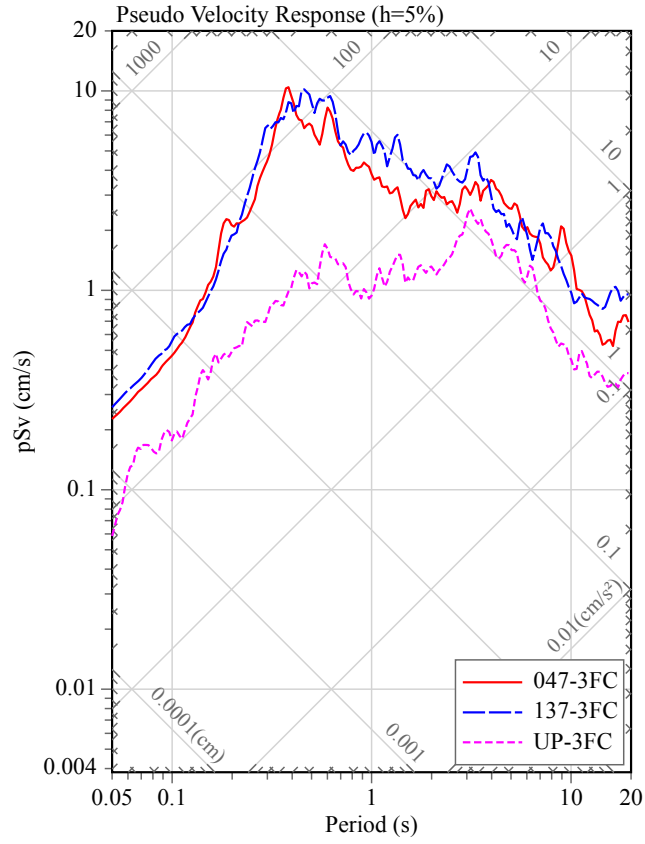
2011/04/07 23:33:00 at : TKS, Intensity: 3.0



2011/04/07 23:33:00 at : TKS, Intensity: 3.3



2011/04/07 23:33:00 at : TKS, Intensity: 3.5



2011/04/07 23:33:00 at : TKS, Intensity: 3.6

