

# 強震観測速報(2012 年岩手県沖)

## 地震諸元

表 1 地震諸元

発震時	緯度経度	震源深さ	規模	震央地名
2012/03/27 20:00:42.4	39° 48.3' N 142° 20.0' E	21km	6.6	岩手県沖

## 強震記録

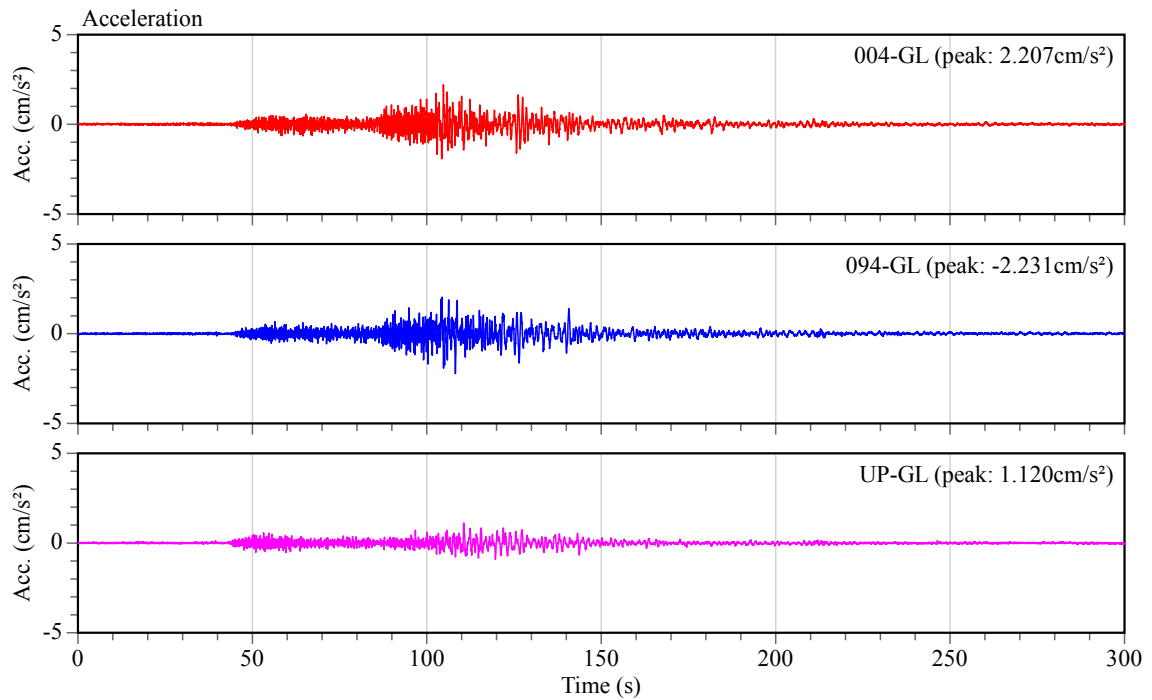
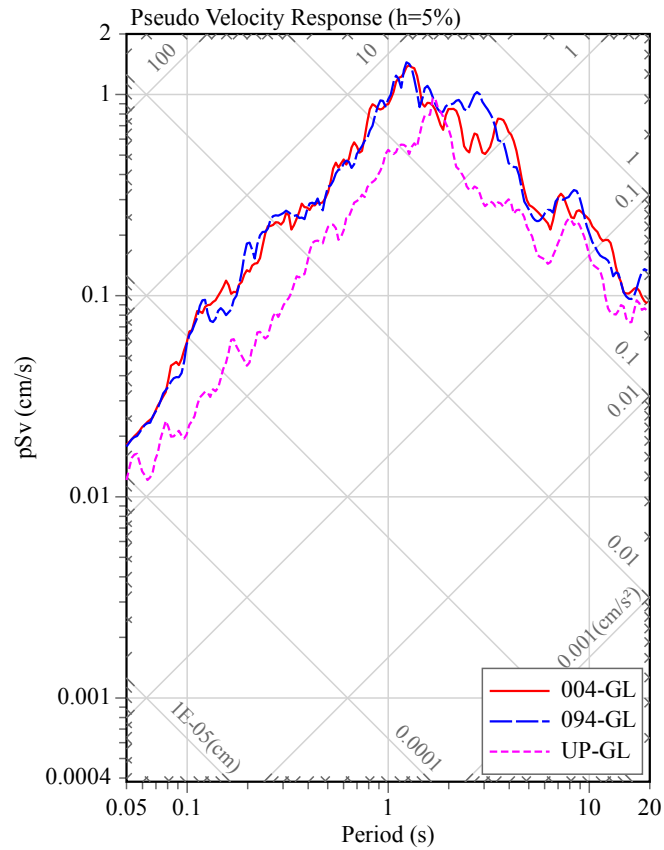
表 2.1 強震記録一覧

記号	住所	$\Delta$ (km)	$I_{JMA}$	設置 方位	位置	最大加速度 (cm/s <sup>2</sup> )			備考
						H1	H2	V	
UTM	栃木県宇都宮市	421	1.4	004	GL	2.207	-2.231	1.120	
					B1F	-2.030	2.000	1.211	
					3F	-3.476	-3.213	1.269	

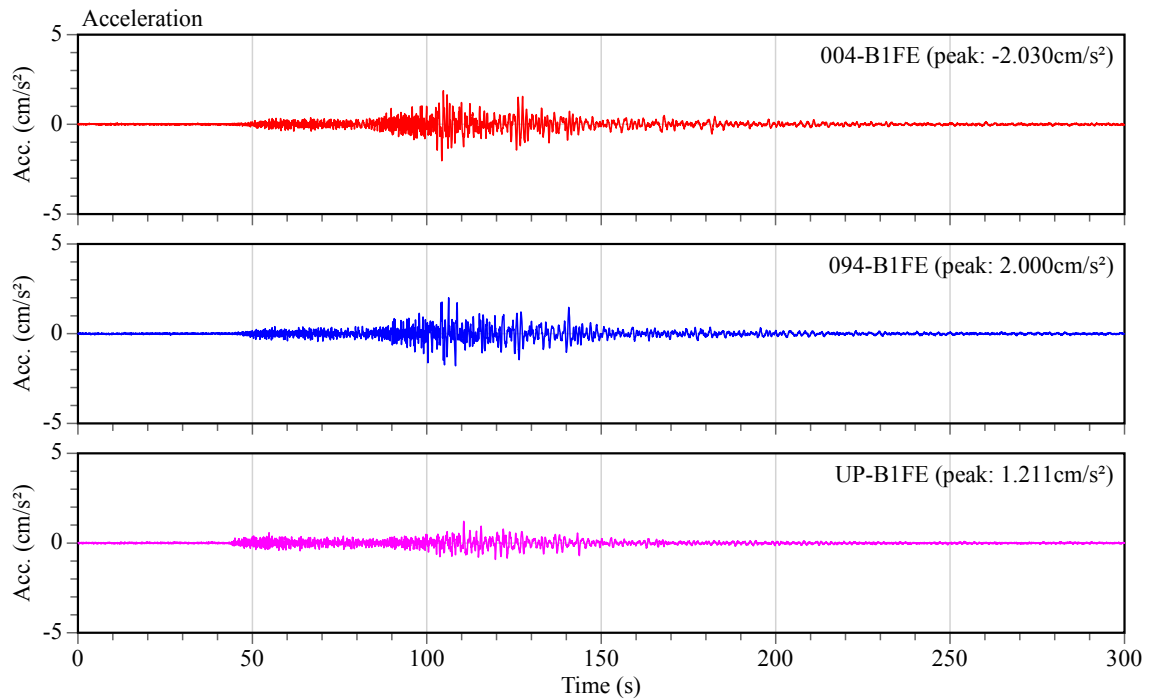
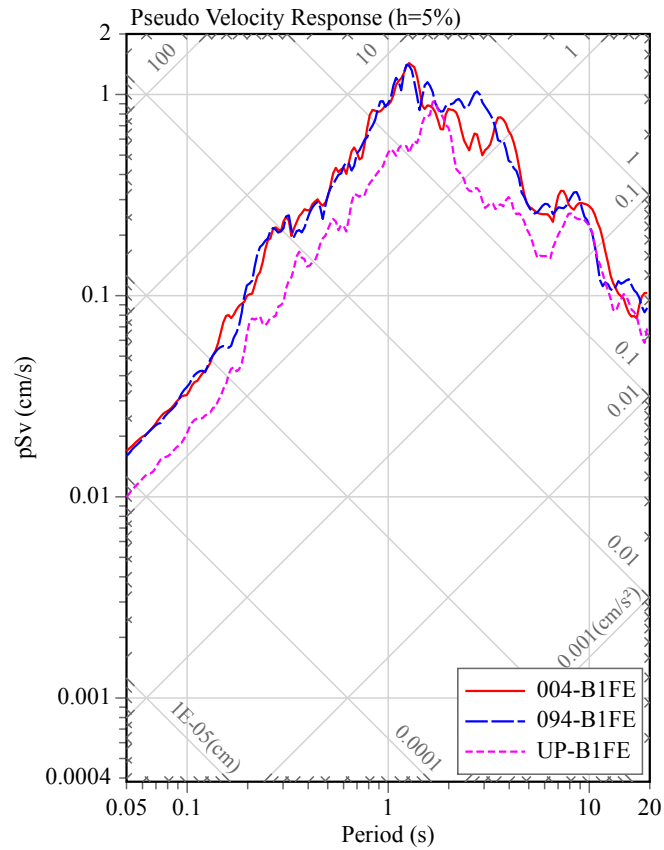
## 観測地点位置



2012/03/27 20:01:00 at : UTM, Intensity: 1.4



2012/03/27 20:01:00 at : UTM, Intensity: 1.4



2012/03/27 20:01:00 at : UTM, Intensity: 1.5

